

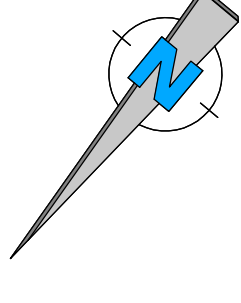
5858300

5420500

5858200

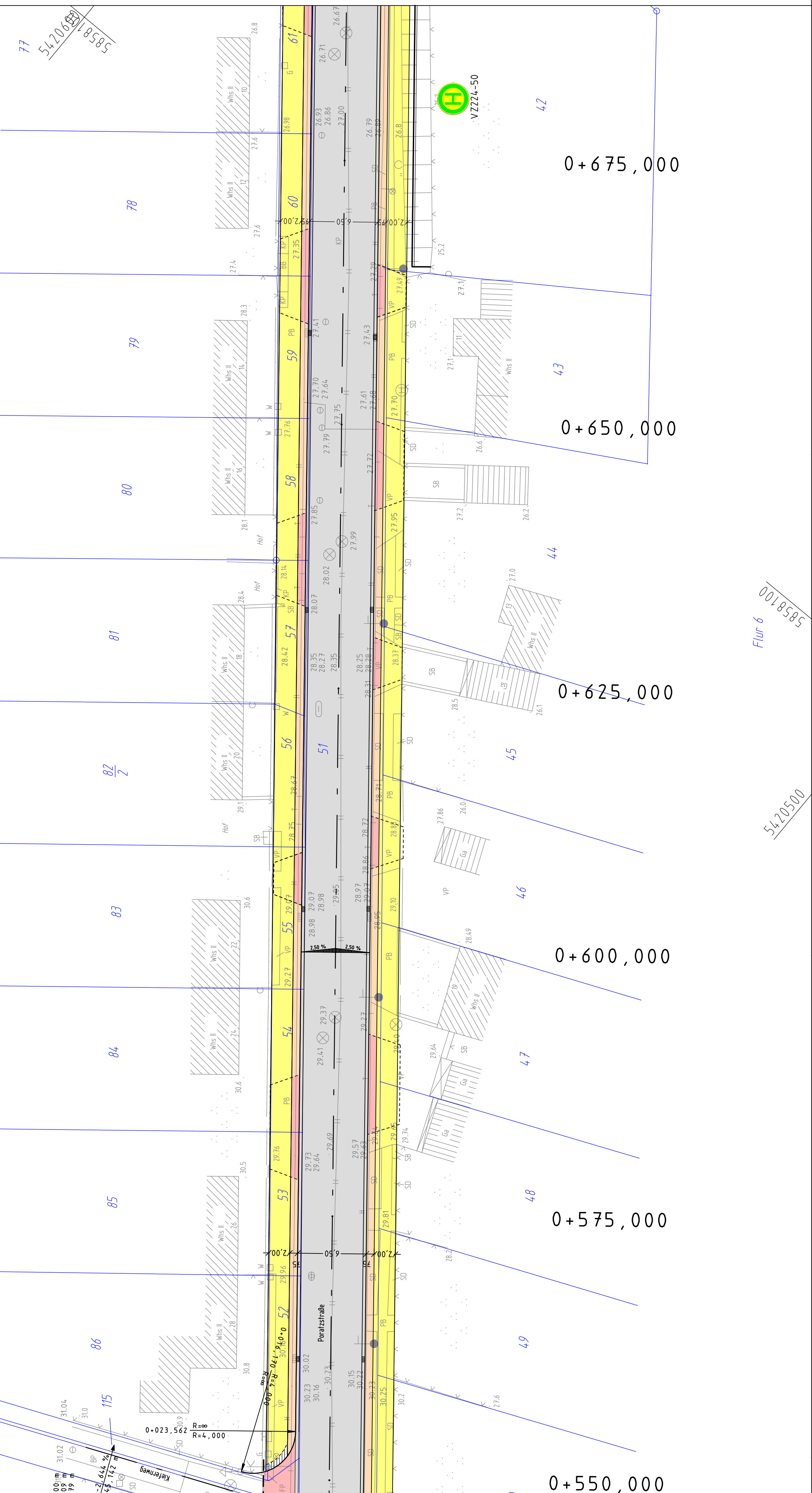
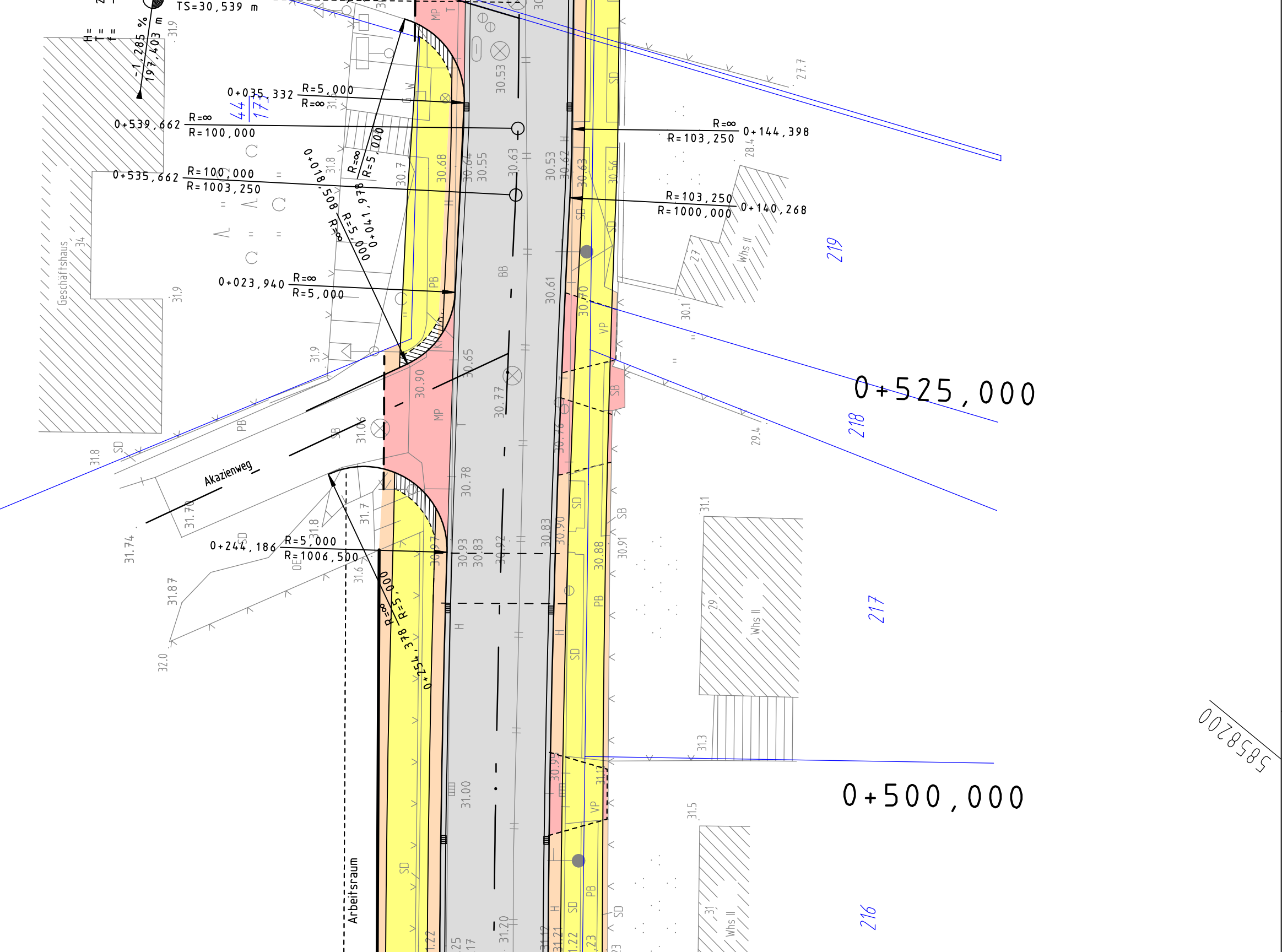
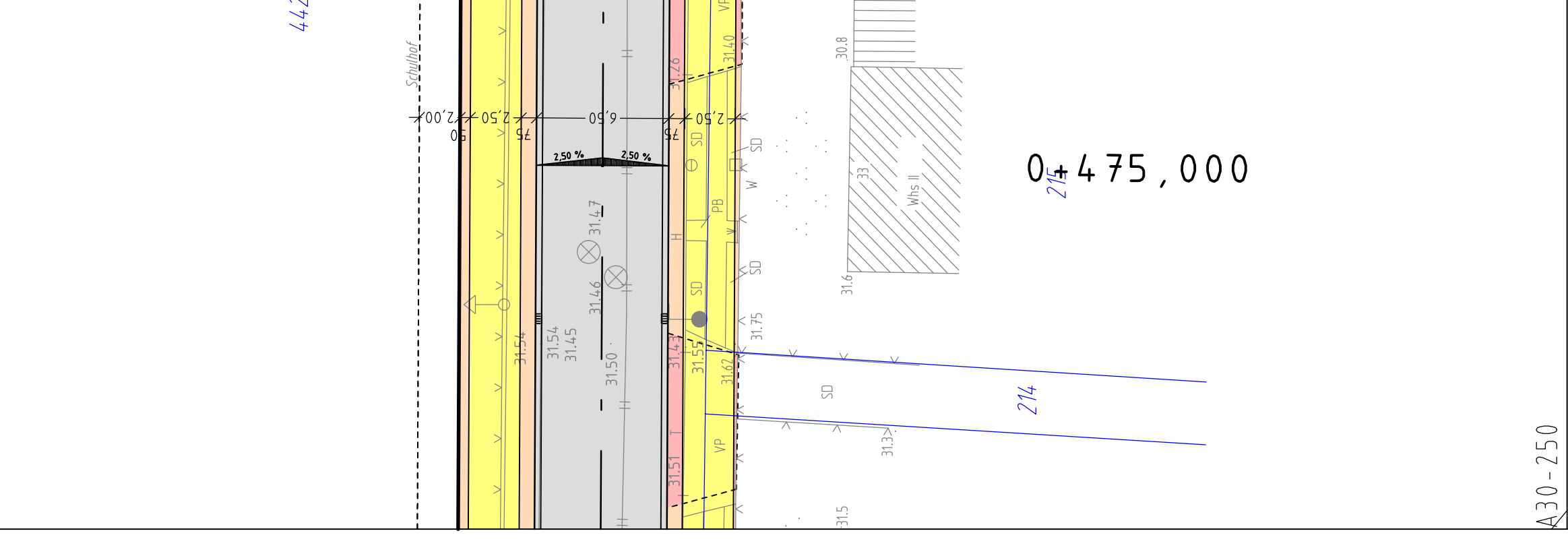
5420600

5858200



Flur 7

Flur 6



Zeichenerklärung

- Fahrbahn Splittmastixasphalt
- Fahrbahn Ausrüstung einschl. Rampenstein, Zufahrten Kleinpflaster
- Parkstände Großpflaster (diagonal verlegt)
- Gehweg Betonsteinpflaster
- Takhtie Platten
- Unterstreifen Kleinpflaster, Oberstreifen Mosaikpflaster
- Busbuchse Asphalt/ Densipflaster
- Baumscheiben
- Kalaaster
- Vermessung
- Straßenablauf vorhanden
- Straßenablauf geplant
- Hochpunkt
- Straßenquerung
- worh. Granit-Hochbord
- Hochbord abgesetzt
- Materialwechsel

ASPHALTA
Ingenieurgesellschaft für Verkehrsbau mbH
Niederlassung Eberswalde
Eisenbahnstraße 102, 16225 Eberswalde, Tel.: 03334/280933, Fax: 03334/280934
E-Mail: ingulien@asphalt.de

Stadt Eberswalde
Bauleiternat., Bauamt, Brecht Straße 41 - 44, in 16225 Eberswalde

Entwurfsplanung
Ausbau der Verkehrsanlage
Pöratzstraße
Straßenbau und Entwässerung

Lageplan
Maßstab: 1 : 250

Index	Art der Änderung bzw. Ergänzung	Datum	Name
		Datum	Zeichen
		05.11.2010	A. Fimmel
		05.11.2010	L. Kaschnick
			geprüft:
7		Untertage	
3		Blatt Nr.	
		Reg. Nr.	
		Datum	Zeichen
			bearbeitet
			gezeichnet
			geprüft

Aufgestellt: _____, den _____ 20__

Grundplan hergestellt:
Vermessungs-Dienstleistungsgesellschaft mbH
Eisenbahnstraße 102, 16225 Eberswalde

Hilfszeug: RW
Lagezug: GK 42/ 83
Kalaister