




Anlage 1 zur BV/0332/2026

 **Gesamtmassnahme "Zukunftsquartier Bahnhofsumfeld Eberswalde"**

Kartgrundlage: ALKIS Brandenburg
Quelle: © GeoBasis-DE/LGB 2025

Maßstab 1 : 5000
Stand: 19.02.2026

 N

 Stadt Eberswalde