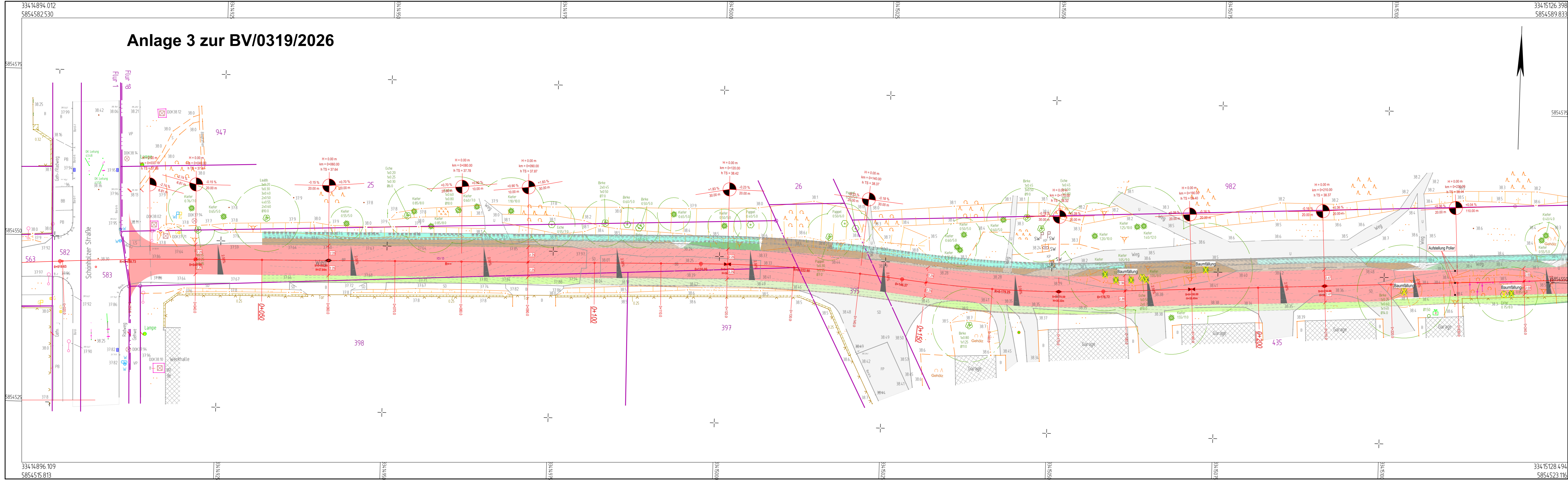


Anlage 3 zur BV/0319/2026



Zeichenerklärung

	öffentliche Verkehrsfläche (Bestand)		Breite Querschnittselement (hier exemplarisch 2.50 m)
	Gehweg		Deckenbuchhöhe (hier exemplarisch 45.50 m DHHN 2016)
	Radweg (geplant)		Isolinien
	Verkehrsfläche vorhanden (neue Nutzung als Radweg)		Fließrichtung
	Verbleibende Verkehrsfläche vorhanden (neue Nutzung als Radweg)		
	Schutzstreifen		
	Markierung Z340 als Schmalstrich		
	Sicherheitsstreifen Fahrbahn / Radweg		
	Straßennebenflächen		
	Mulden		
	Einschnitt		
	Damm		

01	Anpassung gem. Abstimmungen vom 25.11.2025	12.12.2025	sg / gr
Nr.	Art der Änderung	Datum	Zeichen
bearbeitet		10.10.2025	St. Grohs
gezeichnet		10.10.2025	St. Gerth
geprüft			
Geschäftsführer			U. Grohs

Vor- Entwurfsplanung

Ingenieurbüro für Bauplanung GmbH
Eberswalde
Brunnenstraße 4
16225 Eberswalde

Stadt Eberswalde
Tiefbauamt
Breite Straße 40
16225 Eberswalde

Unterlage: 7
Blatt Nr.: 1

Stadt Eberswalde

Verkehrsanlage Südroute
von der Schönholzer Straße bis zur Prignitzer Straße
in 16227 Eberswalde

geprüft

Lageplan

Maßstab: 1 : 250


Vermessungsbüro Kühne
Dipl.-Ing. Christoph Kühne/Olvi
Schoßgrabenstraße 2
16244 Schorfelde OT Finowfurt
Telefon: 03335 32 57 80
Telefax: 03335 32 57 82
kontakt@vermessung-kuehne.de
www.vermessung-kuehne.de

Höhenbezug DHHN 2016

Lagebezug ETRS 89


33414896.109
5854515.813

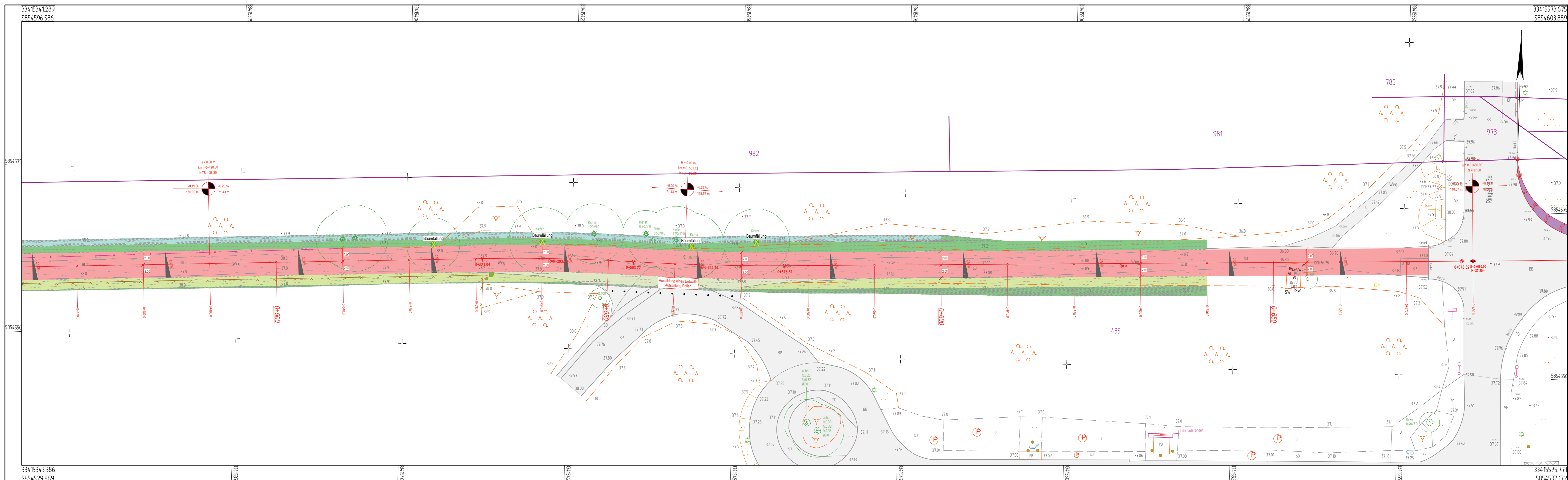
33415126.398
5854523.116



Zeichenerklärung

- Überlappende Verkehrsfläche (Bestand)
- Gehweg
- Radweg (gestrichelt)
- Verkehrsfläche vorhanden (neue Nutzung als Radweg)
- Verkehrsfläche vorhanden (neue Nutzung als Gehweg)
- Freizeitanlage
- Markierung ZfM als Schutzstreifen
- Schwarzeisenketteneisen / Radweg
- Streifenoberflächen
- Mäher
- Erdschutt
- Damm
- Breite Querschnittsbauwerk (bei exemplarisch 2,00 m)
- Deckenkante über exemplarisch 45,50 m DPN 210
- Spalten
- Fließrichtung



01	Anpassung gem. Abstimmungen vom 25.11.2025	12.12.2025	sg / gr
Nr.	Art der Änderung	Datum	Zustehen
		10.10.2025	St. Grotz
		10.10.2025	St. Grotz
Vor/Entwurfsplanung  Ingenieurbüro für Stadtplanung GmbH Eberswalde Brunnenstraße 4 16225 Eberswalde		bearbeitet geprüft Gezeichnet U. Grotz	
Stadt Eberswalde Tiefbauamt Breite Straße 40 16225 Eberswalde		Unterlagen: 7 Blatt Nr.: 2	
Stadt Eberswalde Verkehrsanlage Südroute von der Schönholzer Straße bis zur Prignitzer Straße in 16227 Eberswalde		Lageplan Maßstab: 1:250	
<small> Herrmannsgraben Köhne Dipl.-Ing. Christian Köhne/Dipl. Stadtplanung/2. Bauingenieur Telefon: 03338 33 37 60 Telefax: 03338 33 37 62 koe@vermessungskoe.de www.vermessungskoe.de </small>		<small> 334 15 116 401 585 45 22 802 334 15 348 787 585 45 96 822 334 15 350 008 585 45 30 100 H:\Bau\2025\0119_Verkehr\119_Verkehr.dwg 12.12.2025 10:00 Layer: 0 </small>	

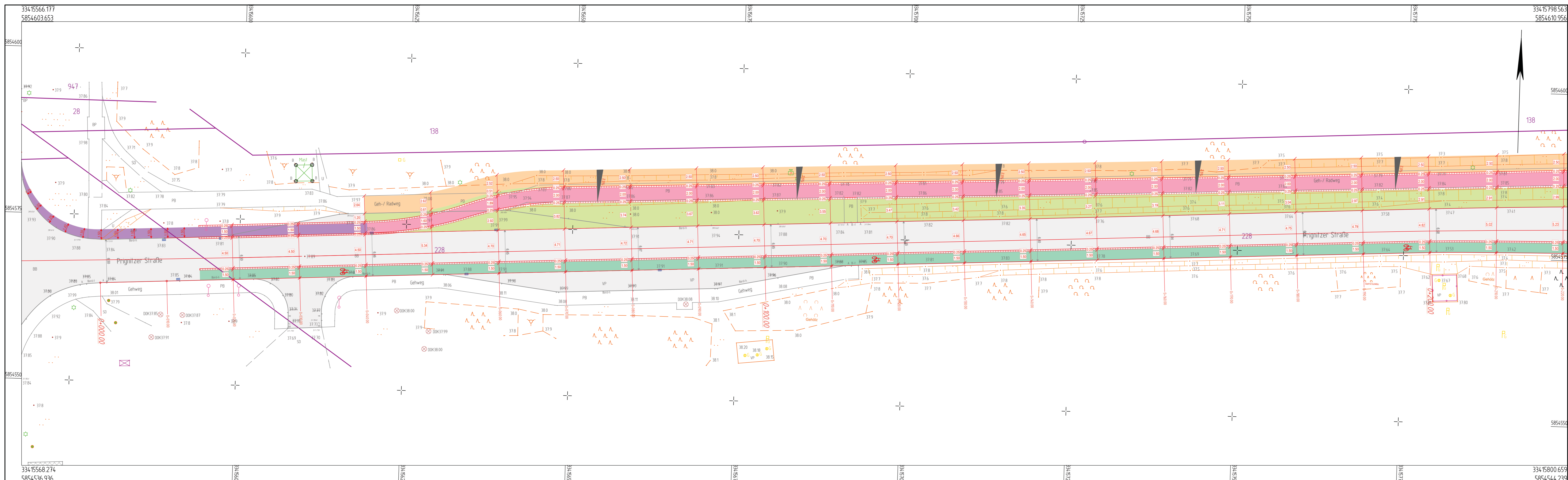


Zeichenerklärung

- Überbleibe Verkehrsfläche (Bestand)
- Gehweg
- Radweg (geplant)
- Verkehrsfläche vorhanden (neue Nutzung als Radweg)
- Verkehrsfläche Verkehrsfläche vorhanden (neue Nutzung als Radweg)
- Freizeitanlage
- Markierung Z141 als Schutzstreifen
- Schwarzeisenkies Fahrbahn / Radweg
- Stoffmischerbeton
- Mulde
- Einwechsl
- Damm

Breite Querschnittsbauwerk (bei exemplarisch 2,00 m)
 Deckenkonstruktion über exemplarisch 45,50 m D-904 (210)
 Isolieren
 Fließrichtung

01	Anpassung gem. Abstimmungen vom 25.11.2025	12.12.2025	sg / gr
Nr.	Art der Änderung	Datum	Zustehen
Vor-/Entwurfsplanung		bearbeitet	10.10.2025
 Ingenieurbüro für Stadtplanung GmbH Eberswalde Brunnenstraße 4 16225 Eberswalde		gezeichnet	10.10.2025
 Stadt Eberswalde Tiefbauamt Breite Straße 40 16225 Eberswalde		geprüft	10.10.2025
Stadt Eberswalde Verkehrsanlage Südroute von der Schönholzer Straße bis zur Prignitzer Straße in 16227 Eberswalde		Geschäftsführer	U. Grotz
		Umfänge:	7
		Blatt Nr.:	3
		Lageplan	
		Maßstab:	1 : 250
Herrmannsgraben Köhne Dipl.-Ing. Christian Köhne/Dipl. Stadtplanung/Dr. rer. oec. Telefon: 0338 32 37 60 Telefax: 0338 32 37 62 E-Mail: koehne@vermessungskohne.de www.vermessungskohne.de			
			Hilfszeug/DIN 9110
			Legende: ETB 81



Zeichenerklärung

- Überhöhte Verkehrsfläche (Bestand)
- Gehweg
- Radweg (geplant)
- Verkehrsfläche vorhanden (neue Nutzung als Radweg)
- Verkehrsfläche vorhanden (neue Nutzung als Gehweg)
- Freizeitanlage
- Markierung ZML als Schutzstreifen
- Schwarzeisenkette Fehlleuchte / Radweg
- Stoßstreifenbänke
- Mulde
- Erschwell
- Damm
- Breite Querschnittsbauwerk (bei exemplarisch 2,00 m)
- Deckenkante über exemplarisch 45,50 m D+NN (21%)
- Spalten
- Fließrichtung

02	Anpassung gem. Anmerkungen vom 16.12.2025	05.01.2026	sg / gr
01	Anpassung gem. Abstimmungen vom 25.11.2025	12.12.2025	sg / gr
00	Auftrag Vorhaben	Datum	Zustehen

Vor-/Entwurfsplanung

bearbeitet	10.10.2025	St. Guts
gezeichnet	10.10.2025	St. Guts
geprüft		U. Grotz
Geschäftsführer		

ibe Ingenieurbüro für Stadtplanung GmbH
Eberswalde
Brunnenstraße 4
16225 Eberswalde

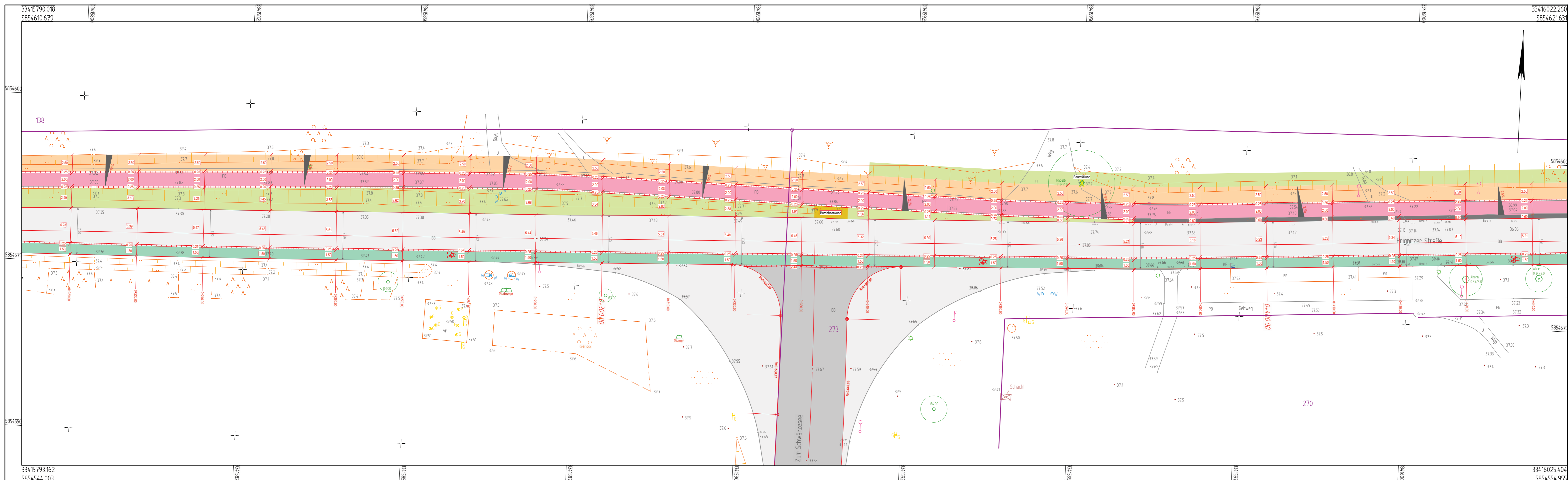
Stadt Eberswalde
Tiefbauamt
Breite Straße 40
16225 Eberswalde

Stadt Eberswalde
Verkehrsanlage Südroute
von der Schönholzer Straße bis zur Prignitzer Straße
in 16227 Eberswalde

Lageplan
Maßstab: 1 : 250

Herausgeberin Köhne
Dipl.-Ing. Christa Köhne/Dipl.
Stadtplanerin/Dr.-Ing. Ingrid
Tietze
Telefon: 0330 35 37 40
Telefax: 0330 35 37 42
koehe@vermessungs-kuehne.de
www.vermessungs-kuehne.de

Hilfszeug: DIN 9110
Lageplan: ET 83 B3



Zeichenerklärung

	überhöhte Verkehrsfläche (Bestand)		Breite Querschnittsbauwerk (bei exemplarisch 2,00 m)
	Gehweg		Deckenschicht über exemplarisch 45,50 m D-904 (210)
	Radweg (geplant)		Spalten
	Verkehrsfläche vorhanden (Neue Nutzung als Radweg)		Fließrichtung
	Verkehrsfläche vorhanden (Neue Nutzung als Radweg)		
	Verkehrsfläche vorhanden (Neue Nutzung als Radweg)		
	Freizeitanlage		
	Markierung 2145 als Schutzstreifen		
	Schwarzeschotter-Festlake / Radweg		
	Stadionoberflächen		
	Mästen		
	Erschwellt		
	Damm		

02	Anpassung gem. Anmerkungen vom 16.12.2025	05.01.2026	sg / gr
01	Anpassung gem. Abstimmungen vom 25.11.2025	12.12.2025	sg / gr
00	Auf der Vorplanung	Datum	Zustehen
bearbeitet	10.10.2025	St. Gotsch	
gezeichnet	10.10.2025	St. Gotsch	
geprüft		U. Gotsch	
Gesichtsführer			

Vor-/Entwurfsplanung

ibe Ingenieurbüro für Stadtplanung GmbH
Eberswalde
Brunnenstraße 4
16225 Eberswalde

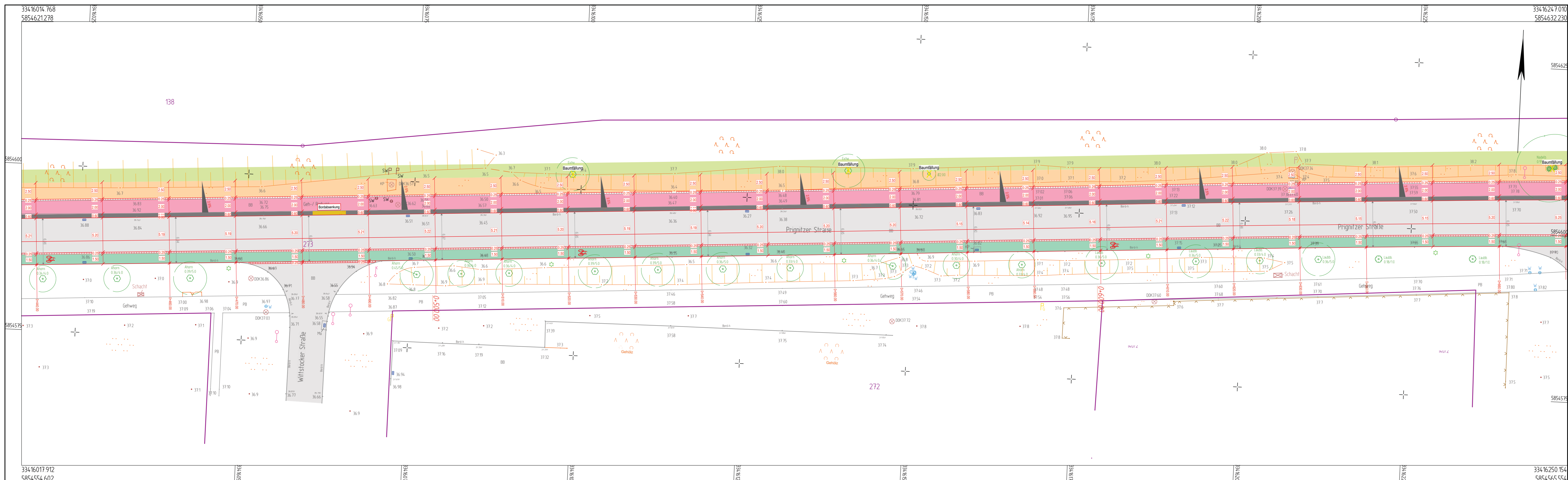
Stadt Eberswalde
Tiefbauamt
Breite Straße 40
16225 Eberswalde

Umfang: 7
Blatt Nr.: 5

Stadt Eberswalde
Verkehrsanlage Südroute
von der Schönholzer Straße bis zur Prignitzer Straße
in 16227 Eberswalde

Lageplan
Maßstab: 1 : 250

Hilfsplanung 01/19/2016
Lageplan 01/19/2016



Zeichenerklärung

	Gehweg		Breite Durchstreifenband (bei exemplarisch 2,00 m)
	Radweg (gestrichelt)		Deckenschicht (bei exemplarisch 45,50 m D=900 20%)
	Verwechslung vorhanden (neue Nutzung als Radweg)		Spalten
	Verwechslung Verwechslung vorhanden (neue Nutzung als Radweg)		Fließrichtung
	Einzelmarkierung		
	Markierung ZfM als Schutzstreifen		
	Einzelmarkierung Einzeile / Radweg		
	Maßen		
	Erschwellt		
	Damm		

02	Anpassung gem. Anmerkungen vom 16.12.2025	05.01.2026	sg / gr
01	Anpassung gem. Abstimmungen vom 25.11.2025	12.12.2025	sg / gr
00	Art der Änderung	Datum	Zustehen

Vor-/Entwurfsplanung

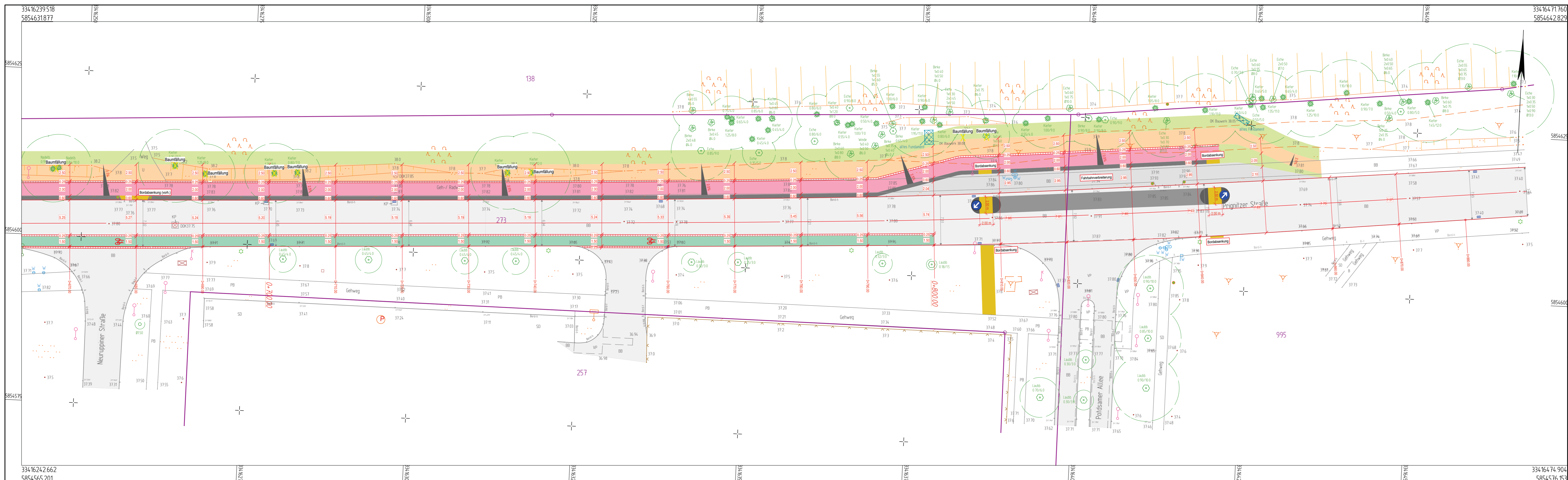
bearbeitet	10.10.2025	St. Gotsch
gezeichnet	10.10.2025	St. Gotsch
geprüft		U. Gotsch
Gesichtsführer		

ibe Ingenieurbüro für Stadtplanung GmbH
Eberswalde
Brunnenstraße 4
16225 Eberswalde

Stadt Eberswalde
Tiefbauamt
Breite Straße 40
16225 Eberswalde

Stadt Eberswalde
Verkehrsanlage Südroute
von der Schönholzer Straße bis zur Prignitzer Straße
in 16227 Eberswalde

Maßstab: 1 : 250
Lageplan
Hilfszeug (DIN) 210
Lagebuch ET63 B3



Zeichenerklärung

	altäreliche Verkehrsfläche (Bestand)		Breite Durchschrittsbreite (bei exemplarisch 2,00 m)
	Gehweg		Dekortiefe (über exemplarisch 45,50 m DIN EN 1216)
	Parkweg (gestrichelt)		Isolieren
	Vegetationsfläche vorhanden (neue Nutzung als Parkweg)		Fließrichtung
	Vegetationsfläche vorhanden (neue Nutzung als Parkweg)		
	Krautweiden		
	Markierung ZML als Schutzstreifen		
	Einzelverkehrsfläche (Parkweg)		
	Stadforstbestände		
	Mulden		
	Erschwell		
	Damm		

02	Anpassung gem. Anmerkungen vom 16.12.2025	05.01.2026	sg / gr
01	Anpassung gem. Abstimmungen vom 25.11.2025	12.12.2025	sg / gr
00	Arbeit im Vorlauf		

Vor-/Entwurfsplanung

bearbeitet	10.10.2025	St. Gotsch
gezeichnet	10.10.2025	St. Gotsch
geprüft		U. Gotsch
Gesichtsführer		

Eberswalde Stadt
Stadt Eberswalde
 Tiefbauamt
 Breite Straße 40
 16225 Eberswalde

Unterlage: 7
 Blatt Nr.: 7

Stadt Eberswalde
 Verkehrsanlage Südroute
 von der Schönholzer Straße bis zur Prignitzer Straße
 in 16227 Eberswalde

Lageplan
 Maßstab: 1 : 250

Vermessungsamt Köthen
 Dipl.-Ing. Christian Köhne/Dipl.
 Christian Köhne
 Telefon: 0339 33 37 40
 Telefax: 0339 33 37 40
 E-Mail: koehne@vermessungsamt.de
 www.vermessungsamt.de

Hilfskennung: DHH/2016
 Lageplan: ETR/30



Prignitzer Straße

Potsdamer Allee

Potsdamer Allee

Zeichenerklärung

- offenes Vorwerkstraßen (Stand)
- Grünweg
- Belag (gestrichelt)
- Verkehrsfläche vorhanden (ohne Markierung als Fahrbahn)
- Veränderung Verkehrsfläche vorhanden (ohne Markierung als Fahrbahn)
- Schutzstreifen
- Markierung Z540 als Schutzstreifen
- Sicherheitsbereich Fahrbahn / Radweg
- Stufenverläufe
- Mästen
- Einstrahl
- Damm

Doppel-Gully (Breite 2,50 m)
 Dachablauf (Breite 0,50 m)
 Median
 Markierung

Nr.	Art der Änderung	Datum	Zeichner

Vorl. Entwurfsplanung

Ingenieurbüro für Stadtplanung GmbH
 Eberswalde
 Brunnenstraße 4
 16225 Eberswalde

bearbeitet: 12.12.2025
 gezeichnet: 12.12.2025
 geprüft: U. Groß

Stadt Eberswalde
 Tiefbauamt
 Straße Straße 40
 16225 Eberswalde

Unterlage: 7
 Blatt Nr.: 8

Stadt Eberswalde
 Verkehrsanlage Südroute
 von der Schönholzer Straße bis zur Prignitzer Straße
 in 16227 Eberswalde

Lageplan
 Maßstab: 1 : 250





Verantwortlich: G. Korte
 Dipl.-Ing. Christian Korte/ÖVP
 Schulstraße 2
 16244 Schönholzer OT Frowitz
 Telefon: 03336 3131-0
 Telefax: 03336 32 51 42
 kontakt@korte-korte.de
 www.korte-korte.de

Kfz-Verkehr: DWA 101
 Fußgänger: DWA 102



Zeichenerklärung

- offizieller Vorzustand (Bestand)
- Grünweg
- Belastungsgrenze
- Vorhandene Verkehrsfläche vorhanden (ohne Nutzung als Radweg)
- Veränderung Verkehrsfläche vorhanden (ohne Nutzung als Radweg)
- Schutzstreifen
- Markierung Z540 als Schutzstreifen
- Sicherheitsbehälter Fahrrad / Radweg
- Stufenrandbereiche
- Matten
- Einmündung
- Damm

 Breite Gesamtbreite (bei einseitig 2,50 m)
 Breite Gesamtbreite (bei einseitig 2,50 m)
 Radweg
 Fahrtrichtung

Nr.	Art der Änderung	Datum	Zeichner
Vorl	Entwurfsplanung	12.12.2025	St. Gert
		12.12.2025	St. Gert
			U. Groß

Stadt Eberswalde
 Stadt Eberswalde
 Tiefbauamt
 Große Straße 40
 16225 Eberswalde

Stadt Eberswalde
 Verkehrsanlage Südroute
 von der Schönholzer Straße bis zur Prignitzer Straße
 in 16227 Eberswalde

Unterlage: 7
 Blatt Nr.: 9

Lageplan
 Maßstab: 1 : 250

Verantwortlich Name:
 Dipl.-Ing. Christian Schmeißer
 Straßengestaltung
 16244 Schenkerdeich OT Frowitz
 Telefon: 03336 31316
 Telefax: 03336 32 51 42
 email: schmeisser@eberswalde.de
 www.vermessungswalder.de

Kollisionsprüfung: 03/16/2016
 Lageplan: 07/05/16



Zeichenerklärung

- orange: oberirdische Vorkehrwerke (Bestand)
- orange: Entwurf
- orange: Entwurf (geplant)
- orange: Vorkehrwerke vorhanden (ohne Nutzung als Regenw.)
- orange: Veränderung Vorkehrwerke vorhanden (ohne Nutzung als Regenw.)
- orange: Schutzstreifen
- orange: Markierung Z540 als Schräglinie
- orange: Schutzstreifen Fahrbahn / Radweg
- orange: Schutzstreifen
- orange: Mästen
- orange: Einstrahl
- orange: Dämm

Doppelabfluss (je nach Entwurf 250 m)
 Abflussrichtung
 Markierung
 Abflussrichtung

Nr.	Art der Änderung	Datum	Zeichen

Vorl. Entwurfsplanung

Ingenieurbüro für
 Bauplanung GmbH
 Eberswalde
 Brunnenstraße 4
 16225 Eberswalde

Stadt Eberswalde
 Tiefbauamt
 Straße Straße 40
 16225 Eberswalde

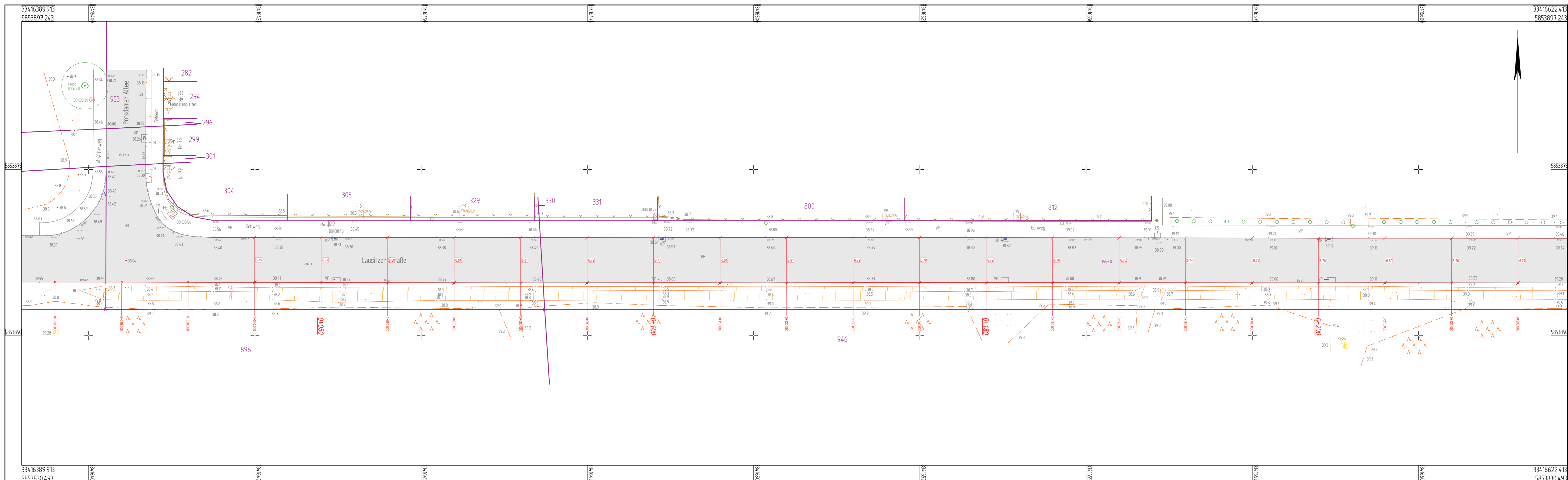
Urtitel: 7
 Blatt Nr.: 10

Stadt Eberswalde
 Verkehrsanlage Südroute
 von der Schönholzer Straße bis zur Prignitzer Straße
 in 16227 Eberswalde

Lageplan
 Maßstab: 1 : 250

Veranschauligung: G. Korte
 Datum: 07.12.2025
 16225 Eberswalde
 Telefon: 0330 32 52 12
 Telefax: 0330 32 52 12
 E-Mail: info@ibe-eberswalde.de
 www.ibe-eberswalde.de

Kollisionsprüfung: 07.12.2025
 Lageskizze: 07.12.2025



Zeichenerklärung

- Überhöhte Verkehrsfläche (Bestand)
- Gehweg
- Radweg (best.)
- Verkehrsfläche vorhanden (Neue Nutzung als Radweg)
- Verkehrsfläche vorhanden (Neue Nutzung als Radweg)
- Einzelverkehr
- Motorway ZML als Schutzstreifen
- Schwarzeisenblech Fahrbahn / Radweg
- Stadionoberflächen
- Mulden
- Erschwell
- Damm
- Breite Querschnittsbauwerk (bei exemplarisch 2,00 m)
- Deckenkante über exemplarisch 45,50 m DHHN 2016
- Spalten
- Fließrichtung

01	Anpassung gem. Abstimmungen vom 25.11.2025	12.12.2025	sg / gr
02	Ad hoc Änderung	Datum	Zustehen
Vor-Entwurfsplanung		bearbeitet	10.10.2025
		gezeichnet	10.10.2025
		geprüft	U. Grotts
		Geschäftskunde	

ibe Ingenieurbüro für Stadtplanung GmbH
Eberswalde
Brunnenstraße 4
16225 Eberswalde

Stadt Eberswalde
Tiefbauamt
Breite Straße 40
16225 Eberswalde

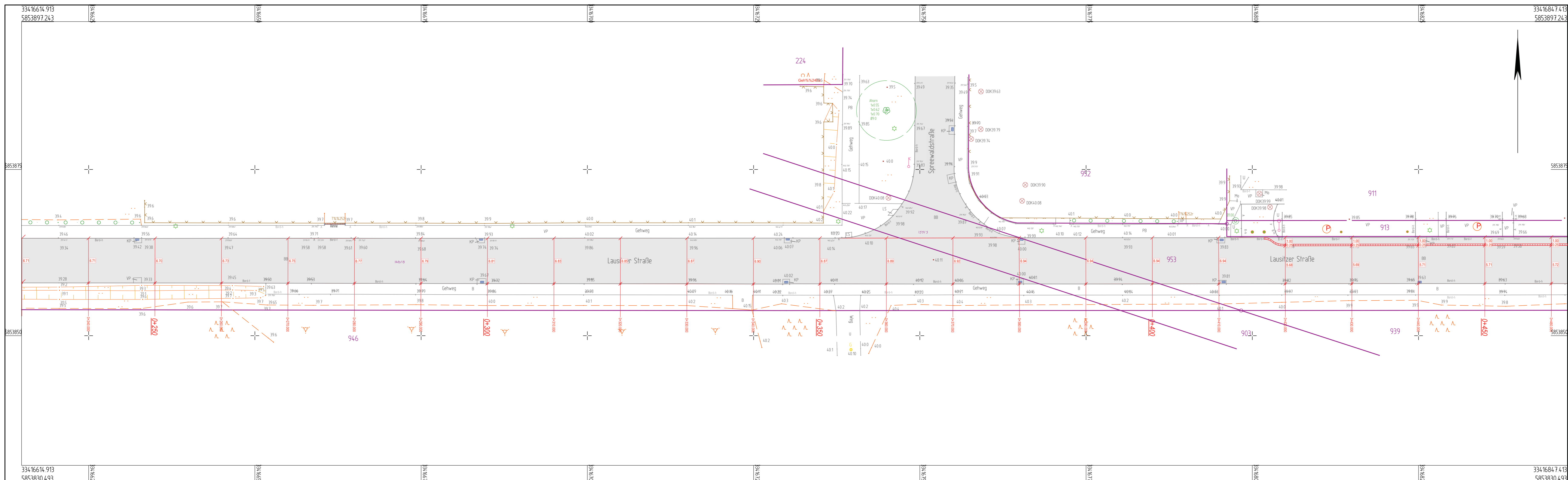
Umfang: 7
Blatt Nr.: 11

Stadt Eberswalde
Verkehrsanlage Südroute
von der Schönholzer Straße bis zur Prignitzer Straße
in 16227 Eberswalde

Lageplan
Maßstab: 1 : 250

Hilfszeug/DH9/2016
Lagebuch: ETR3 93

334163891913 5853891243 33416622413 5853891243



Zeichenerklärung

- Überhöhte Verkehrsfläche (Bestand)
- Gehweg
- Radweg (best.)
- Verkehrsfläche vorhanden (Neue Nutzung als Radweg)
- Verkehrsfläche Verkehrsfläche vorhanden (Neue Nutzung als Radweg)
- Einzelmarkierung
- Markierung ZML als Schutzstreifen
- Einzelmarkierung Einzelfahrer / Radweg
- Einzelmarkierung Fußgänger
- Maler
- Einzelmarkierung
- Damm
- Breite Durchschrittsbreite (bei exemplarisch 2,00 m)
- Durchschrittsbreite über exemplarisch 45,50 m (DIN EN 2154)
- Isolieren
- Fließrichtung

01	Anpassung gem. Abstimmungen vom 25.11.2025	12.12.2025	sg / gr
02	Ad-hoc Änderung		

Vor-/Entwurfsplanung

ibe Ingenieurbüro für Stadtplanung GmbH
Eberswalde
Brunnenstraße 4
16225 Eberswalde

bearbeitet	10.10.2025	St. Gotsch
gezeichnet	10.10.2025	St. Gotsch
geprüft		U. Gotsch
Geschäftsführer		

Stadt Eberswalde
Tiefbauamt
Breite Straße 40
16225 Eberswalde


Unterlage: 7
Blatt Nr.: 12

Stadt Eberswalde
Verkehrsanlage Südroute
von der Schönholzer Straße bis zur Prignitzer Straße
in 16227 Eberswalde

Lageplan
Maßstab: 1 : 250

Normungsamt Kitzhe
Stp.-Ing. Christian Köhne/Dipl.
Stadtplaner/Dr.-Ing. Christian
Köhne/16227 Eberswalde
Telefon: 03338 22 37 60
Telefax: 03338 22 37 62
www.verkehrsanlage.de

Hilfszeug/DIN EN 2154
Lageplan: ETR 80



Zeichenerklärung

	überhöhte Verkehrsfläche (Bestand)		Breite Querschnittsbauwerk (bei exemplarisch 2,00 m)
	Gehweg		Deckenschicht über exemplarisch 45,50 m D-944 216)
	Radweg (geplant)		Isolier
	Verkehrsfläche vorhanden (neue Nutzung als Radweg)		Fließleitung
	Verkehrsfläche vorhanden (neue Nutzung als Radweg)		
	Freizeitanlage		
	Markierung ZfM als Schutzstreifen		
	Schwarzwasserkanal / Entwässerung		
	Stromkabelkanal		
	Mulde		
	Einwechsl		
	Damm		

01	Anpassung gem. Abstimmungen vom 25.11.2025	12.12.2025	sg / gr
02	Ad-loc-Entwurf		
Vor-/Entwurfsplanung		bearbeitet	Datum
		gezeichnet	10.10.2025
		geprüft	10.10.2025
		Geschäftsführer	U. Grotz

	Stadt Eberswalde Tiefbauamt Breite Straße 40 16225 Eberswalde	Unterlagen: 7 Blatt Nr.: 13
Stadt Eberswalde Verkehrsanlage Südroute von der Schönholzer Straße bis zur Prignitzer Straße in 16227 Eberswalde	geprüft	Lageplan Maßstab: 1 : 250
<small> Herrmannsgraben Köhne Dipl.-Ing. Christian Köhne/Dipl. Stadtplanungsamt Telefon: 03338 55 37 60 Telefax: 03338 55 37 62 E-Mail: koehne@vermessungsamt.de www.vermessungsamt.de </small>		<small> H:\Bauwesen\DH49\2016 Lageplan_ ETR03.B0 </small>