

Anlage 3 zur BV/0087/2024

Zeichenerklärung Planung

- Fahrbahn - Asphalt
- Parkfläche - Granitsteinpflaster von AG
- barrierefreie Parkfläche - Betonsteinpflaster
- Gehweg - Betonsteinpflaster
- Anpassungsfläche - Betonsteinpflaster
- Zufahrt - Betonsteinpflaster
- Grünfläche
- Mulde
- Planungshöhen Achse AX1
- Planungshöhen Achse AX1E
- Planungshöhen Nebenanlagen
- Lage der Lampen unsicher, genauer Standort muss noch geplant werden
- Neupflanzung
- Baumfällung

Fremdplanung Beleuchtung

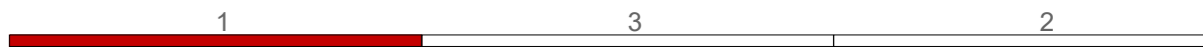
- Beleuchtungskabel (Planung ILB GmbH)

Kataster

- 283 Flurstücksnummer
- Flurstücksgrenze
- Flurgrenze
- Gemarkungsgrenze

Urhebervermerk

Vermessung vom: 07/2023
 Vermessungsbüro Dipl.-Ing. Rainer Mallon
 Öffentlich bestellter Vermessungsingenieur
 Rudolf-Breitscheid-Straße 27
 16225 Eberswalde



Höhensystem: DHNN2016 Lagesystem: ETRS89

Planungsbüro:	bearbeitet	11/2024	Grüner
Ingenieurgesellschaft WTU GmbH 04924 Bad Liebenwerda, Am Steigenberg 2, Tel. 035341 157-0, Fax 157-44	gezeichnet	11/2024	JoMül/Richter
	geprüft		
Projekt-Nr. 322079	Ausf.-Nr.:		
Breite: 1135 mm	Höhe: 297 mm		

Stadt Eberswalde

Tiefbauamt
Breite Straße 41-44
16225 Eberswalde

Datum	Name	Unterschrift

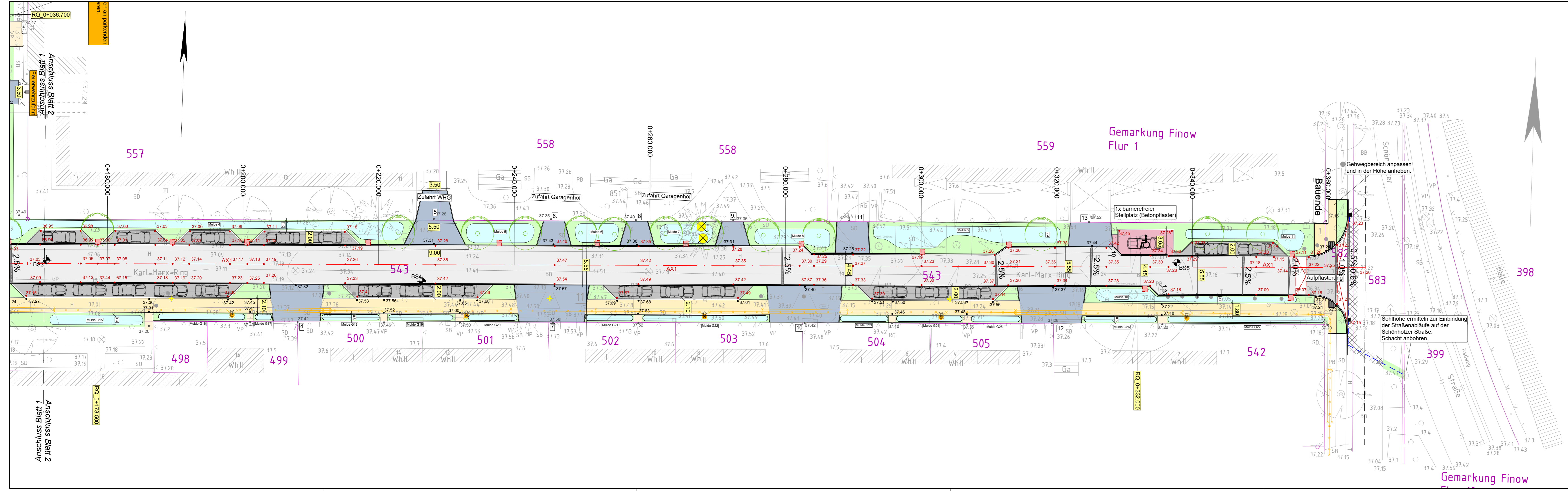
Ausf.-Nr.:

Nr.	Art der Änderung	Datum	Zeichen

ENTWURFSPLANUNG

LAND BRANDENBUR	Straße: Karl-Marx-Ring Abschn.-Nr.: Station: von km bis km	Unterlage / Blatt-Nr.: Lageplan 1 5/1.1
PROJIS-Nr.:	Maßstab: 1:250	

Planung des grundhaften Ausbaus des Karl-Marx-Rings
zwischen Schönholzer Straße und dem Christel-Brauns-Weg
sowie der Schulstraße



Zeichenerklärung Planung

- Fahrbahn - Asphalt
- Parkfläche - Granitsteinpflaster von AG
- barrierefreie Parkfläche - Betonsteinpflaster
- Gehweg - Betonsteinpflaster
- Anpassungsfläche - Betonsteinpflaster
- Zufahrt - Betonsteinpflaster
- Grünfläche
- Mulde
- Planungshöhen Achse AX1
- Planungshöhen Achse AX1E
- Planungshöhen Nebenanlagen
- Lage der Lampen unsicher, genauer Standort muss noch geplant werden
- Neupflanzung
- ✕ Baumfällung

Fremdplanung Beleuchtung

- Beleuchtungskabel (Planung ILB GmbH)

Kataster

- 283 Flurstücksnummer
- Flurstücksgrenze
- Flurgrenze
- Gemarkungsgrenze

Urhebervermerk

Vermessung vom: 07/2023
 Vermessungsbüro Dipl.-Ing. Rainer Mallon
 Öffentlich bestellter Vermessungsingenieur
 Rudolf-Breitscheid-Straße 27
 16225 Eberswalde

Höhensystem: DHNN2016

Lagesystem: ETRS89

Planungsbüro: Ingenieurgesellschaft WTU GmbH 04924 Bad Liebenwerda, Am Steigenberg 2, Tel. 035341 157-0, Fax 157-44	bearbeitet	11/2024	Gruner
	gezeichnet	11/2024	JoMüll/Richter
geprüft	Projekt-Nr.	322079	
	Breite:	1320 mm	
	Höhe:	297 mm	

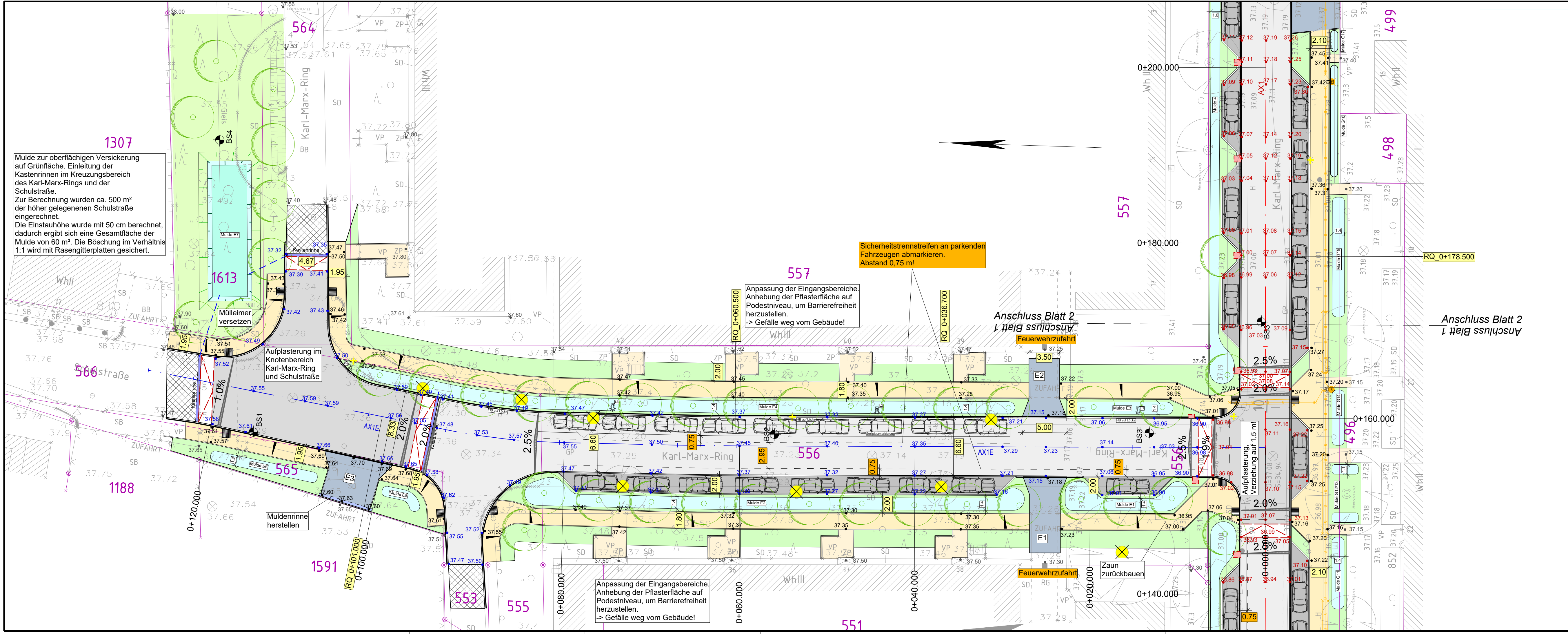
Stadt Eberswalde Tiefbauamt Breite Straße 41-44 16225 Eberswalde	Datei	Name	Unterschrift
	bearbeitet		
	gezeichnet		
Ausf.-Nr.:			

Nr.	Art der Änderung	Datum	Zeichen

ENTWURFSPLANUNG

LAND BRANDENBURG	Straße: Karl-Marx-Ring Abschn.-Nr.: Station: von km bis km	Unterlage / Blatt-Nr.: 5/1.2 Lageplan 2
PROJIS-Nr.:	Maßstab: 1:250	

Planung des grundhaften Ausbaus des Karl-Marx-Rings
 zwischen Schönholzer Straße und dem Christel-Brauns-Weg
 sowie der Schulstraße



1307

Mulde zur oberflächigen Versickerung auf Grünfläche. Einleitung der Kastenrinnen im Kreuzungsbereich des Karl-Marx-Rings und der Schulstraße. Zur Berechnung wurden ca. 500 m² der höher gelegenen Schulstraße eingerechnet. Die Einstauhöhe wurde mit 50 cm berechnet, dadurch ergibt sich eine Gesamtfläche der Mulde von 60 m². Die Böschung im Verhältnis 1:1 wird mit Rasengitterplatten gesichert.

Sicherheitstreifen an parkenden Fahrzeugen abmarkieren. Abstand 0,75 m!

Anpassung der Eingangsbereiche. Anhebung der Pflasterfläche auf Podestniveau, um Barrierefreiheit herzustellen. -> Gefälle weg vom Gebäude!

**Anschluss Blatt 2
Anschluss Blatt 1
Feuerwehzufahrt**

**Anschluss Blatt 2
Anschluss Blatt 1**

Anpassung der Eingangsbereiche. Anhebung der Pflasterfläche auf Podestniveau, um Barrierefreiheit herzustellen. -> Gefälle weg vom Gebäude!

Feuerwehzufahrt

Zaun zurückbauen

Zeichenerklärung Planung

- Fahrbahn - Asphalt
- Parkfläche - Granitsteinpflaster von AG
- barrierefreie Parkfläche - Betonsteinpflaster
- Gehweg - Betonsteinpflaster
- Anpassungsfläche - Betonsteinpflaster
- Zufahrt - Betonsteinpflaster
- Grünfläche
- Mulde
- Planungshöhen Achse AX1
- Planungshöhen Achse AX1E
- Planungshöhen Nebenanlagen
- Lage der Lampen unsicher, genauer Standort muss noch geplant werden
- L1 bis L4
- Neupflanzung
- Baumfällung

Fremdplanung Beleuchtung

- Beleuchtungskabel (Planung ILB GmbH)

Kataster

- 283 Flurstücksnummer
- Flurstücksgrenze
- Flurgrenze
- Gemarkungsgrenze

Urhebervermerk

Vermessung vom: 07/2023
 Vermessungsbüro Dipl.-Ing. Rainer Mallon
 Öffentlich bestellter Vermessungsingenieur
 Rudolf-Breitscheid-Straße 27
 16225 Eberswalde



Höhensystem: DHNN2016 Lagesystem: ETRS89

Planungsbüro:	bearbeitet	11/2024	Gruner
Ingenieurgesellschaft WTU GmbH 04924 Bad Liebenwerda, Am Steigenberg 2, Tel. 035341 157-0, Fax 157-44	gezeichnet	11/2024	JoMül/Richter
	geprüft	
	Projekt-Nr.	322079	
	Breite:	1110 mm	
	Höhe:	297 mm	

Stadt Eberswalde Tiefbauamt Breite Straße 41-44 16225 Eberswalde	bearbeitet	Datum	Name	Unterschrift
	gezeichnet			
	geprüft			
Ausf.-Nr.:				

Nr.	Art der Änderung	Datum	Zeichen

ENTWURFSPLANUNG

LAND BRANDENBURG	Straße: Karl-Marx-Ring Abschn.-Nr.: Station: von km bis km	Unterlage / Blatt-Nr.: Lageplan 3 Erweiterung	5/1.3
PROJIS-Nr.:	Maßstab: 1: 250		

Planung des grundhaften Ausbaus des Karl-Marx-Rings zwischen Schönholzer Straße und dem Christel-Brauns-Weg sowie der Schulstraße