

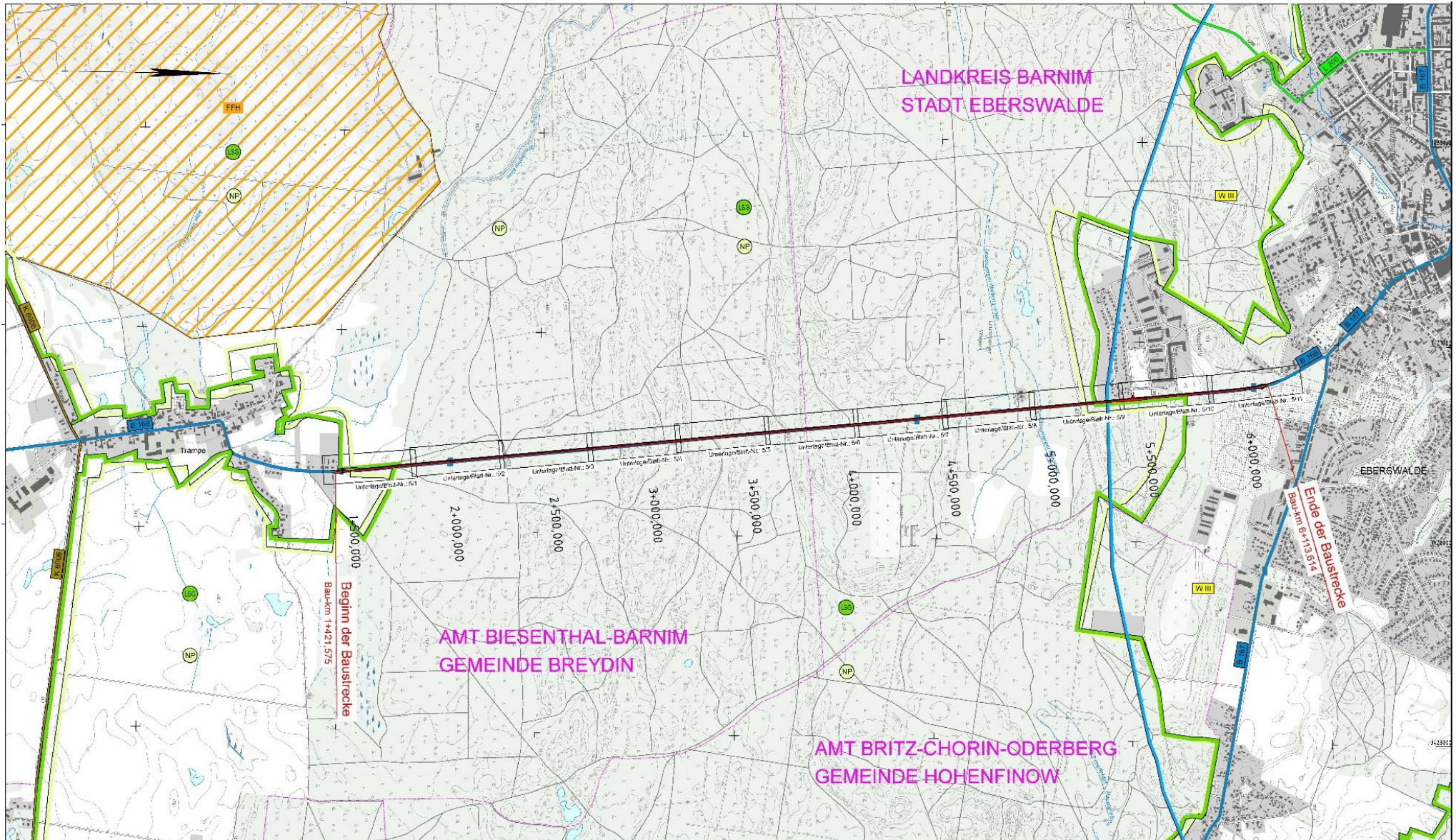
B 168

Ausbau der freien Strecke und Neubau eines Radweges zwischen Trampe und Eberswalde

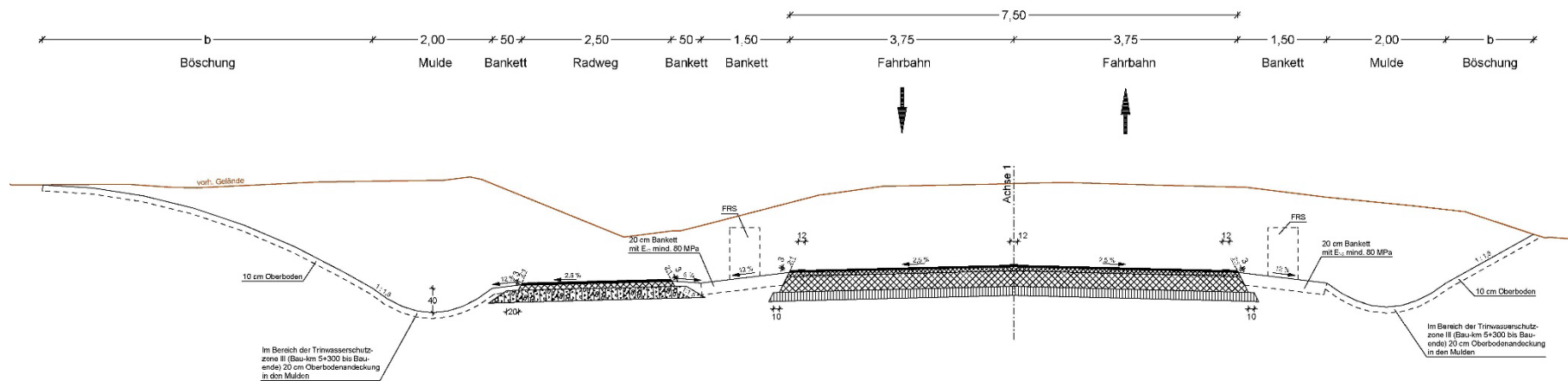
Ausschuss für Stadtentwicklung, Wohnen und Umwelt der Stadt Eberswalde

**Projektinformation
12. September 2023**

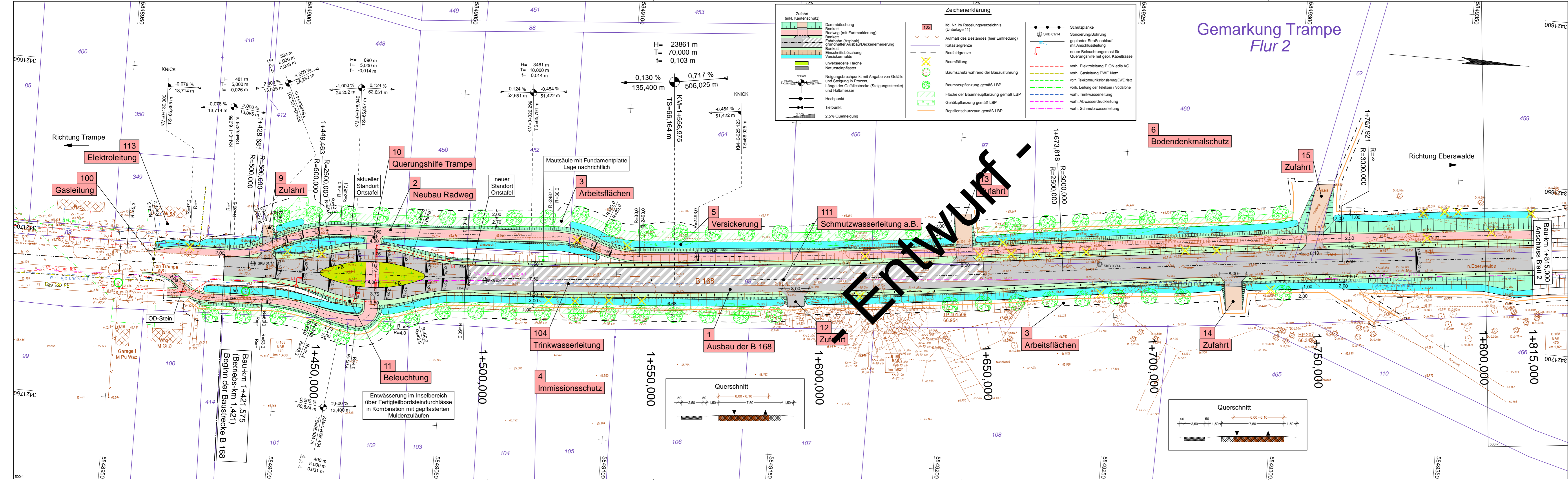
- Übersichtsplan
- Fakten
- Lagepläne
- Weiterer Planungsablauf



➤ Neubau Radweg auf westlicher Seite



➤ Kosten: 5,9 Mio. Euro



Zeichenerklärung

	Dammböschung		Schutzplanke
	Radweg (mit Furttmarkierung)		Sondierung/Böhrung
	Bankett		geplanter Straßenaufbau mit Anschlussleitung
	Fahrbahn (Asphalt)		neuer Beleuchtungsast für Querungshilfe mit gepl. Kabeltrasse
	grundhafter Ausbau/Deckenerneuerung		vort. Gasleitung E.ON Netz
	Einschnittsböschung		vort. Telekomleitung EWE Netz
	Versickerung		vort. Leitung der Telekom / Vodafone
	unversiegelte Fläche		vort. Trinkwasserleitung
	Naturstempfler		vort. Abwasserdruckleitung
	Neigungsbruchpunkt mit Angabe von Gefälle und Steigung in Prozent		vort. Schmutzwasserleitung
	Länge der Gefällestrecke (Steigungsstrecke) und Halbmesser		
	Hochpunkt		
	Tiefpunkt		
	2,5% Querneigung		

Gemarkung Trampe Flur 2

H= 23861 m
T= 70,000 m
f= 0,103 m

0,130 % 0,717 %
135,400 m 506,025 m

KNICK
KM=1+556,975
TS=66,164 m

KNICK
KM=0+025,123
TS=66,025 m

1+673,818 R=3000,000

1+550,000

1+600,000

1+650,000

1+700,000

1+750,000

1+800,000

1+815,000

1+815,000

1+815,000

1+815,000

1+815,000

1+815,000

1+815,000

Höhensystem: DHHN 92 Lagesystem: ETRS 89

Satzungsgemäß ausgelegt in der Zeit vom _____ bis _____ in Stadt/Gemeinde/Amt _____ Zeit und Ort der Auslegung sind ortsüblich bekannt gemacht worden. Stadt/Gemeinde/Amt _____ (Dienststempel) Unterschrift _____

Festgestellt gemäß Beschluss vom heutigen Tage Hoppegarten, den _____ Landesamt für Bauen und Verkehr Im Auftrag _____ (Dienststempel) Unterschrift _____

Planung:

Datum	Name	Unterschrift
bearbeitet 08/2022	Pilz	
gezeichnet 08/2022	Lehner	
geprüft 08/2022	Mitschke	

proVIA
Ingenieurbüro für Verkehrsanlagen GmbH
Treuenbrietzener Straße 48
14547 Beelitz
Telefon 033204/6498-0
Telefax 033204/6498-29
E-Mail: info@provia-online.de

LS Landesbetrieb Straßenwesen
Dezernat Planung Ost
Tramper Chaussee 3, Haus 8
16225 Eberswalde

Datum	Name	Unterschrift
bearbeitet		
gezeichnet		
geprüft		

Ausf.-Nr.:

Nr.	Art der Änderung	Datum	Zeichen

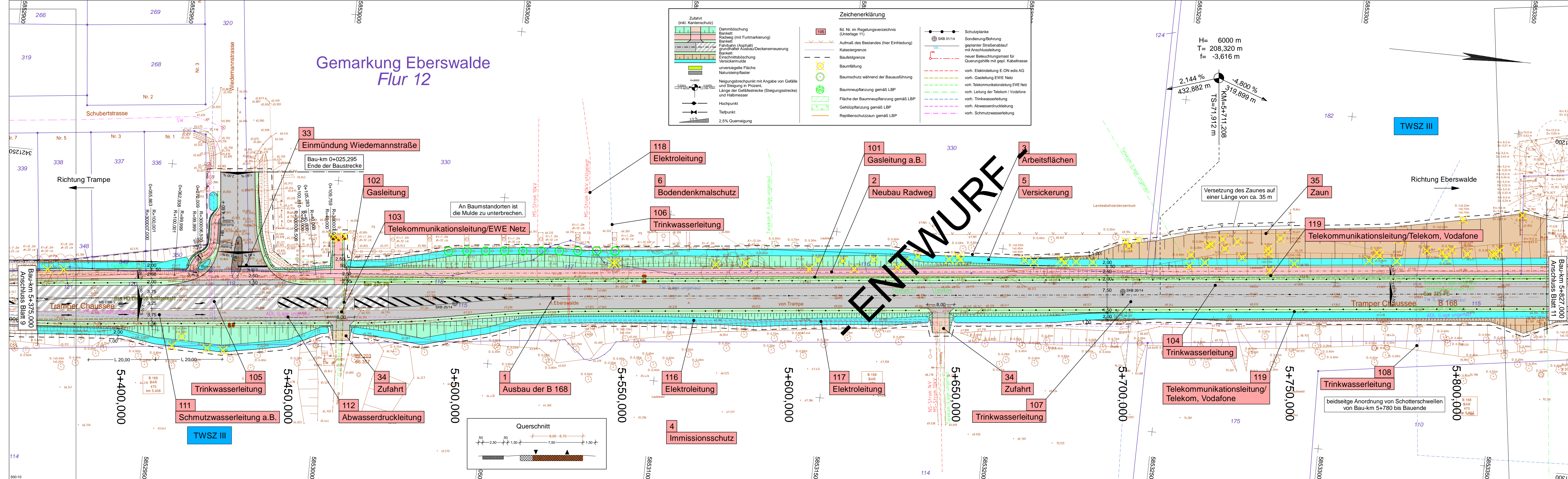
PLANFESTSTELLUNG

LAND BRANDENBURG
Straße: B 168
Abschn.-Nr.: 470
Station: Bau-km 1+421,575 bis Bau-km 6+113,614

Unterlage/Blatt-Nr.: 5/1
Lageplan
Maßstab: 1 : 500

B 168 Ausbau der freien Strecke und Neubau eines Radweges zwischen Trampe und Eberswalde

aufgestellt: Dezernat Planung Ost
Eberswalde,



Gemarkung Eberswalde Flur 12

ENTWURF

Zeichenerklärung	
	Zulehr (inkl. Kantenschutz)
	Dammböschung
	Bankett (mit Furtmarkierung)
	Bankett (Grundhalter Ausbau/Deckenerneuerung)
	Bankett (Einschnittsböschung)
	unversiegelte Fläche
	Natursteinpflaster
	Neigungsbruchpunkt mit Angabe von Gefälle und Steigung in Prozent, Länge der Gefällestrecke (Steigungsstrecke) und Halbmesser
	Hochpunkt
	Tiefpunkt
	2.5% Querneigung
	105
	Aulmaß des Bestandes (hier Einfriedung)
	Katastergrenze
	Baumfällung
	Baumschutz während der Bauausführung
	Baumneupflanzung gemäß LBP
	Fläche der Baumneupflanzung gemäß LBP
	Gehölzpflanzung gemäß LBP
	Reptilenschutzzaun gemäß LBP
	Schutzplanke
	Sondierung/Bohrung
	geplanter Straßenablauf mit Anschlussleitung
	neuer Beleuchtungsast für Querungshilfe mit gepl. Kabeltrasse
	vorh. Elektroleitung E.ON edis AG
	vorh. Gasleitung EWE Netz
	vorh. Telekommunikationsleitung EWE Netz
	vorh. Leitung der Telekom / Vodafone
	vorh. Trinkwasserleitung
	vorh. Abwasserdruckleitung
	vorh. Schmutzwasserleitung

H= 6000 m
T= 208,320 m
I= -3,616 m

2,144 %
432,882 m
TS=71,912 m
KM=5+711,208
319,899 m
-4,800 %

TWSZ III

Richtung Eberswalde

Versetzung des Zaunes auf einer Länge von ca. 35 m

Richtung Trampe

Höhensystem: DHHN 92		Lagesystem: ETRS 89	
Satzungsgemäß ausgelegt		Festgestellt gemäß Beschluss vom heutigen Tage	
in der Zeit vom _____ bis _____		Hoppegarten, den _____	
in Stadt/Gemeinde/Amt _____		Landesamt für Bauen und Verkehr im Auftrag	
Zeit und Ort der Auslegung sind ortsüblich bekannt gemacht worden.		(Dienstsiegel) _____	
Stadt/Gemeinde/Amt _____		(Dienstsiegel) _____	
(Dienstsiegel) _____		Unterschrift _____	

Planung:	Datum	Name	Unterschrift
 Ingenieurbüro für Verkehrsanlagen GmbH Treuenbrietzer Straße 48 14547 Beelitz Telefon 033204/6498-0 Telefax 033204/6498-29 E-Mail: info@provia-online.de	bearbeitet	08/2022	Pilz
	gezeichnet	08/2022	Lehert
	geprüft	08/2022	Mitschke

Planung:	Datum	Name	Unterschrift
 Landesbetrieb Straßenwesen Dezernat Planung Ost Trampe Chaussee 3, Haus 8 16225 Eberswalde	bearbeitet		
	gezeichnet		
	geprüft		

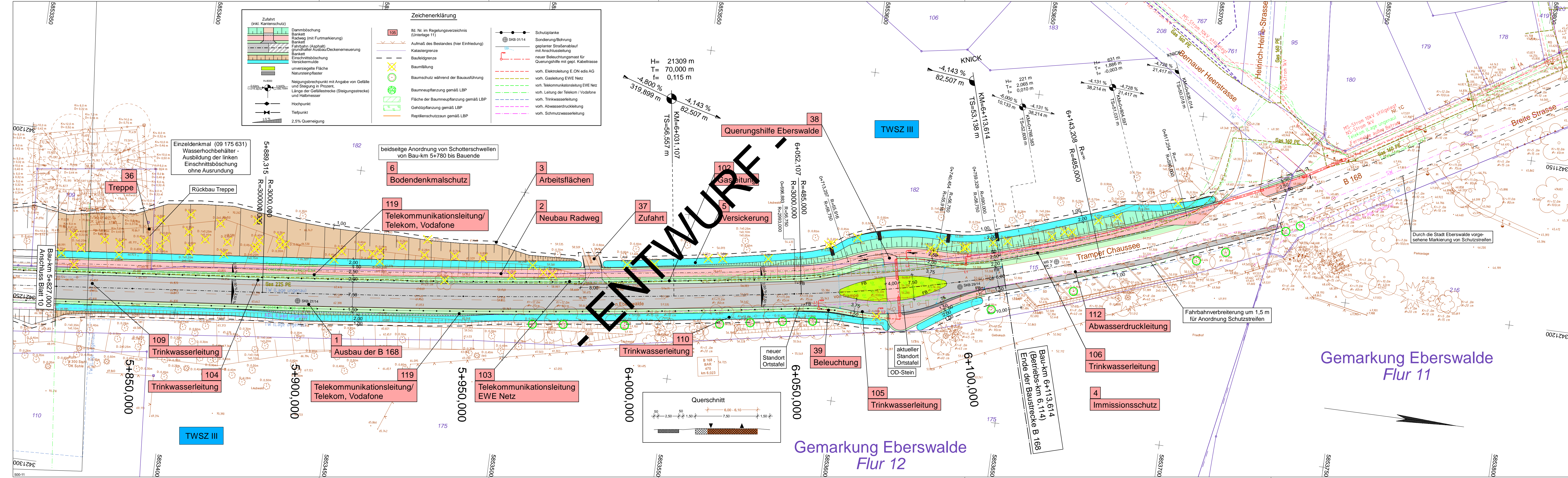
Nr.	Art der Änderung	Datum	Zeichen
2	Ergänzung RW-Anbindung Wiedemannstraße / Anpassung Achstrassierung RW nördlich Knotenpunkt	01/2022	Pilz
1	Einarbeitung Ergänzungsvermessung Wasserspeicher und Anpassung Böschung	08/2018	Pilz

PLANFESTSTELLUNG

 LAND BRANDENBURG PROJIS-Nr.: _____	Straße: B 168 Abschn.-Nr.: 470 Station: Bau-km 1+421,575 bis Bau-km 6+113,614	Unterlage/Blatt-Nr.: 5/10 Lageplan Maßstab: 1 : 500
---	---	--

B 168 Ausbau der freien Strecke und Neubau eines Radweges zwischen Trampe und Eberswalde

aufgestellt: Dezernat Planung Ost
Eberswalde,



Zeichenerklärung

	Dammböschung		Schutzplanke
	Radweg (mit Furtsmarkierung)		Sondierung/Bohrung
	Fahrbahn (Asphalt)		geplanter Straßenablauf
	Einschnittsböschung		neuer Beleuchtungsmaß für Querungshilfe mit gepl. Kabeltrasse
	unversiegelte Fläche		voh. Elektroleitung E.ON edis AG
	Natursteinpflaster		voh. Gasleitung EWE Netz
	Neigungsbruchpunkt mit Angabe von Gefälle und Steigung in Prozent, Länge der Gefällestrecke (Steigungsstrecke) und Halbmesser		voh. Telekomleitung EWE Netz
	Hochpunkt		voh. Trinkwasserleitung
	Tiefpunkt		voh. Abwasserdruckleitung
	2,5% Querneigung		voh. Schmutzwasserleitung
	Ild. Nr. im Regelungsverzeichnis (Unterlage 11)		
	Katastergrenze		
	Baumfeldgrenze		
	Baumfällung		
	Baumschutz während der Bauausführung		
	Baumneupflanzung gemäß LBP		
	Fläche der Baumneupflanzung gemäß LBP		
	Gehölzpflanzung gemäß LBP		
	Reptilschutzzaun gemäß LBP		

Höhensystem: DHHN 92		Lagesystem: ETRS 89	
Satzungsgemäß ausgelegt in der Zeit vom _____ bis _____		Festgestellt gemäß Beschluss vom heutigen Tage Hoppegarten, den _____	
in Stadt/Gemeinde/Amt _____		Landesamt für Bauen und Verkehr im Auftrag	
Zeit und Ort der Auslegung sind ortsüblich bekannt gemacht worden.		(Dienstsigel) _____	
Stadt/Gemeinde/Amt _____		(Dienstsigel) _____	
Unterschrift _____		Unterschrift _____	

Planung:	Datum	Name	Unterschrift
	08/2022	Pilz	
Ingenieurbüro für Verkehrsanlagen GmbH	08/2022	Lehnert	
	08/2022	Mitschke	
Treuenbrietzer Straße 48 14547 Beelitz Telefon 033204/6498-0 Telefax 033204/6498-29 E-Mail: info@provia-online.de			

	Landesbetrieb Straßenwesen Dezernat Planung Ost Tramper Chaussee 3, Haus 8 16225 Eberswalde	Datum	Name	Unterschrift
		bearbeitet		
		gezeichnet		
		geprüft		
Ausf.-Nr.:				

Nr.	Art der Änderung	Datum	Zeichen

PLANFESTSTELLUNG

	Straße: B 168 Abschn.-Nr.: 470 Station: Bau-km 1+421,575 bis Bau-km 6+113,614	Unterlage/Blatt-Nr.: 5/11
PROJIS-Nr.:		Lageplan
		Maßstab: 1 : 500

B 168 Ausbau der freien Strecke und Neubau eines Radweges zwischen Trampe und Eberswalde

aufgestellt: Dezernat Planung Ost
Eberswalde,

- Erarbeitung der Planfeststellungsunterlage Ende 2023
- Einreichung bei der Planfeststellungsbehörde Januar 2024
- öffentliche Auslegung / Beteiligung Behörden 1. Halbjahr 2024
- ggf. Erörterung
- Planfeststellungsbeschluss Ende 2025