

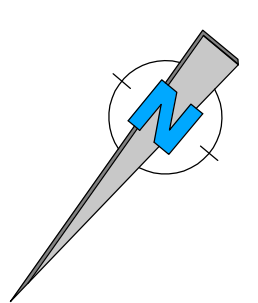

5858300

5420500

5858200

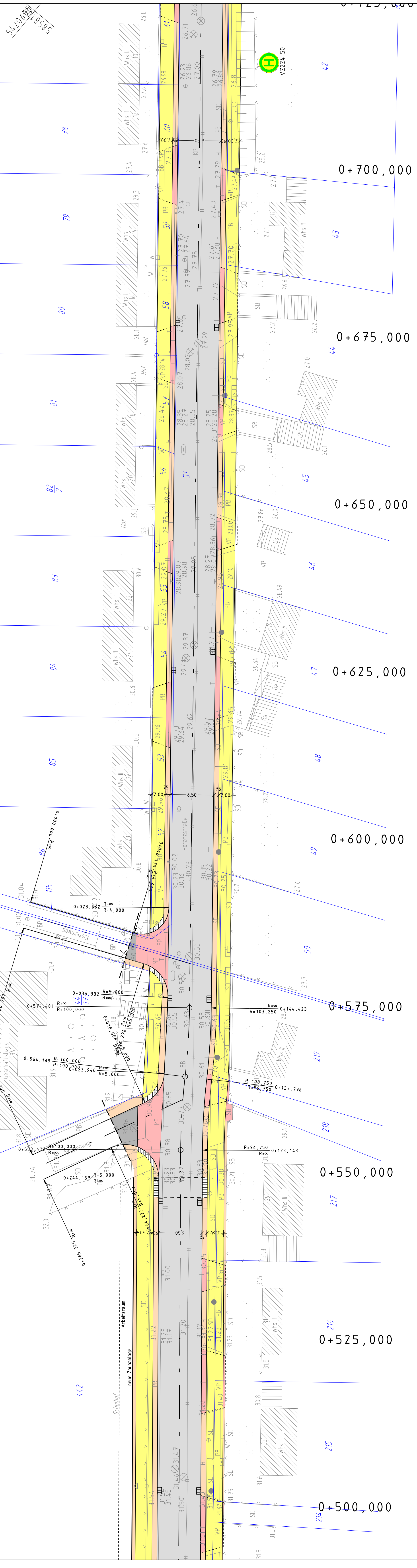
5420600

5858400



Flur 7

Flur 6



Zeichenerklärung

	Fahrbahn Splittmastixasphalt
	Fahrbahn Ausrüstungspflaster, Zürahren Kleinpflaster (Diagonal vertiegt)
	Parkplätze Kleinpflaster, Diagonal vertiegt
	Gehweg Betonsteinpflaster
	Taktiler Platten
	Unter-/Oberstreifen Mosakpflaster
	Busbuchse Granitgroßpflaster
	Baumscheiben
	Kaltaster
	Vermessung
	Straßenablauf vorhanden
	Straßenablauf geplant
	Hochpunkt
	Straßenquerung
	woh. Granit-Hochbord
	Hochbord abgesenkt
	Materialwechsel

Index

Name	Datum
Zichnen	Datum
bearbeitet	08.05.2009
gezeichnet	A. Fimmel
geprüft	08.05.2009
geprüft:	I. Kautzke

ASPHALTA
Ingenieurgesellschaft für Verkehrsbau mbH
Niederlassung Eberswalde
Eisenbahnstraße 102, 16225 Eberswalde, Tel. 03334/280933, Fax 03334/280934
E-Mail: inguier@asphalt.de

Stadt Eberswalde Bauleiter, Bauamt, Breiße Straße 41-44 in 16225 Eberswalde	Untertage	7
Lageplan Ausbau der Verkehrsanlage Porätzstraße Straßenbau und Entwässerung Maßstab: 1 : 250	Blatt Nr.	3
	Reg. Nr.	
Entwurfsplanung	bearbeitet	Datum
	gezeichnet	Datum
	geprüft	Datum
Aufgestellt		
den.		20

Grundplan hergestellt:
Vermessungs-Dienstleistungsgesellschaft mbH
Kaiserstraße 27
16225 Eberswalde
RW: GK 47/83
Lagezeichn.: Kaiserstr.

5858300

5420500

5858200

5420600

5858400