


Wegeleitsystem für das Brandenburgische Viertel in Eberswalde



Ausschuss für Stadtentwicklung, Wohnen und Umwelt am 30.11.2021

1. Aufgabenstellung & Randbedingungen

- Wegenetzkonzept für das Brandenburgische Viertel wurde im Oktober 2020 beschlossen
 - bildet Handlungsrahmen für das Wegeleitsystem



2. Zielgruppen

- Ältere (u. U. mobilitätseingeschränkte) Personen
- Fähigkeitseingeschränkte Menschen
- Familien mit Kindern
- Kinder und Jugendliche
- Personen mit Migrationshintergrund



3. Wichtige Ziele im Viertel

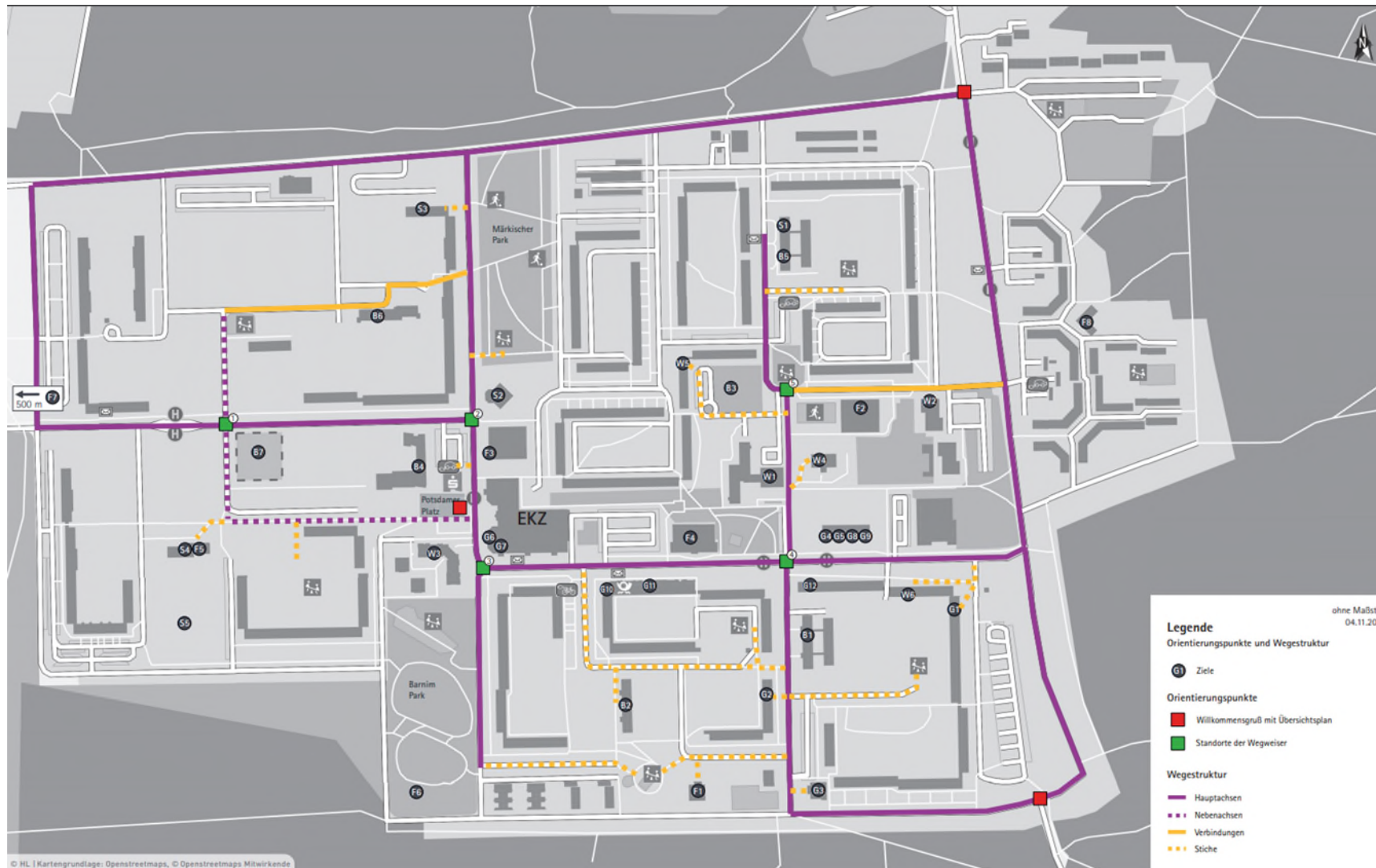
- Einrichtungen der Gesundheitsversorgung
- Wohnen
- Bildungseinrichtungen & schulische Einrichtungen
- Freizeit- & Sporteinrichtungen
- Soziale Zentren
- Einzelhandelseinrichtungen



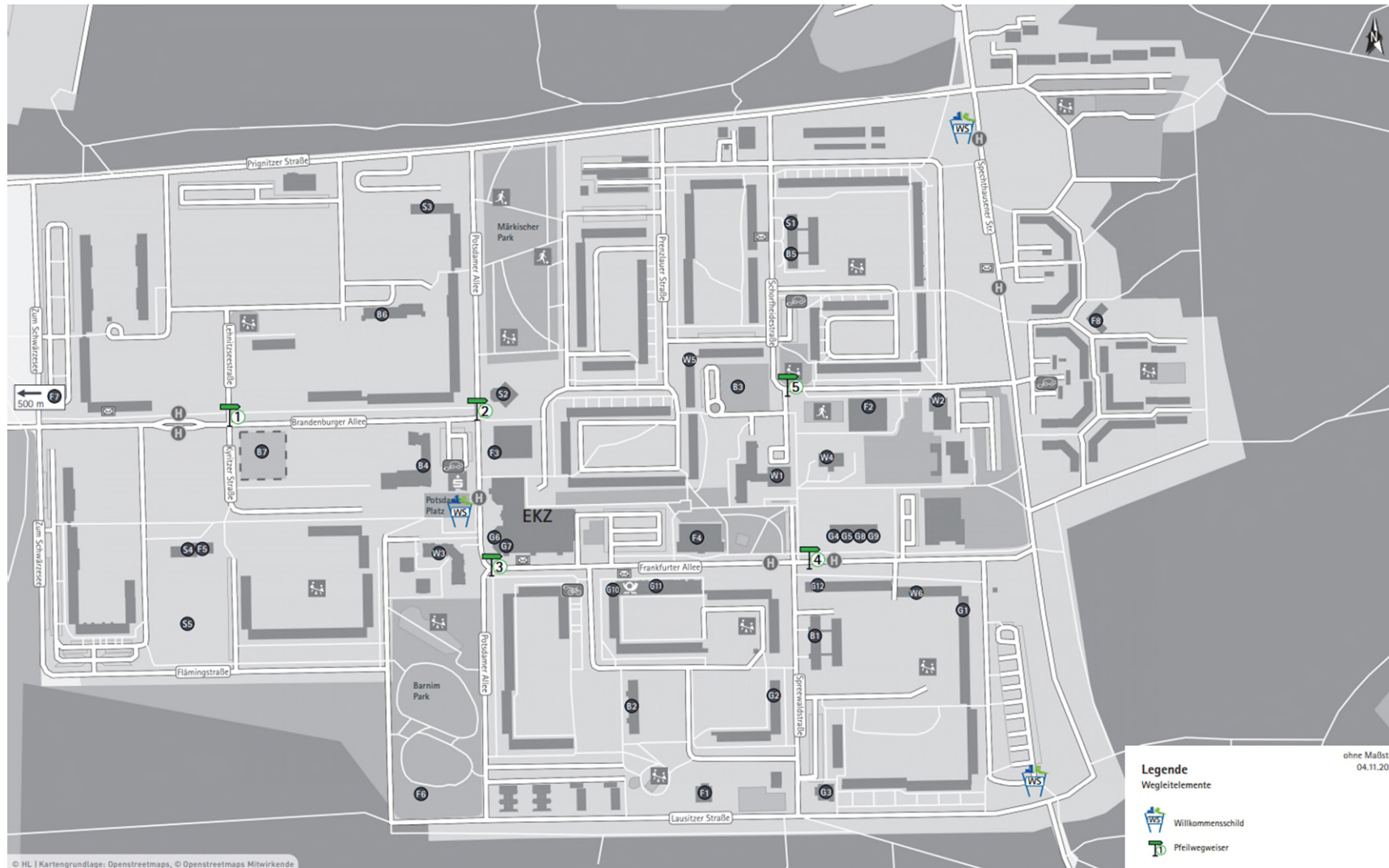
4. Übersichtsplan der wichtigen Ziele im Viertel



5. Schematische Routen



6. Standorte der Wegweiser



7. Anforderungen Wegeleitsystem

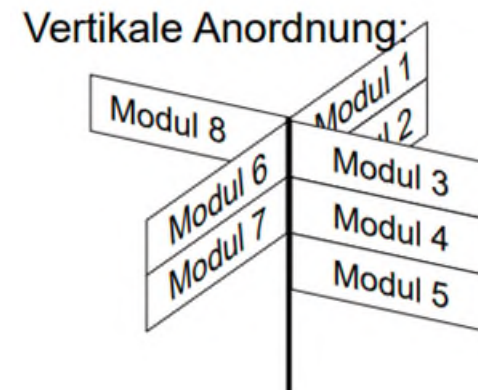
Das geplante zielorientierte Wegeleitsystem soll einfach, robust und flexibel sein und eine Orientierung im Brandenburgischen Viertel geben

- **Barrierefreie Lesbarkeit**
- **Einheitliche Beschilderung mit einer Wiedererkennbarkeit, unter Berücksichtigung des Corporate Designs der Stadt Eberswalde**
- **Systematische Anordnung von Schrift und Piktogramme**
- **Flexibilität bei Anordnung und Beschriftung**
- **Einfache Handhabung, Robuste Qualität**
- **Ausweisung von öffentlichen Einrichtungen, Kultur- und Dienstleistungseinrichtungen**

Ideen, wie Bodenmarkierungen wurden aufgrund der aufwendigen Unterhaltung verworfen. Schilderstandorte wurden auf die wichtigsten Kreuzungspunkte reduziert, fünf Standorte. Pro Schild werden maximal drei Ziele zusammengefasst.

8. Pfeilwegweiser

Standort 1: Brandenburger Allee / Kyritzer Straße



Modul 1 & 2 (Richtung Nord)

- ← Märkischer Park 🏞️ 450 m
- ← Vereinshaus 🏠 450 m
- ← Förderschule 🏫 300 m
- ← Spielplatz 🎮 100 m

Modul 6 & 7 (Richtung Süd)

- Verkehrsgarten 🏡 300 m
- Spielplatz 🎮 300 m
- Vereinshaus 🏠 250 m
- Eberswalder Kulturbund e. V. 🏠 250 m
- Hort 🏫 50 m

Modul 3, 4 & 5 (Richtung Ost)

- Bürgerzentrum 🏠 1.200 m
- Jugendclub 🧑🏫 900 m
- Post 📮 650 m
- Potsdamer Platz Einkaufszentrum 🛒 400 m
- Sparkasse 🏦 350 m
- Sporthalle 🏟️ 300 m
- Gemeindezentrum 🏠 300 m
- Eltern-Kind-Zentrum 👨👩👧 200 m
- Grundschule 🏫 200 m

Modul 8 (Richtung West)

- ← Waldsportanlage 🏞️ 700 m

9. Willkommensschild mit Übersichtsplan

- 1. Stadteingang Nord
- 2. Stadteingang Süd
- 3. Potsdamer Platz



10. Kostenschätzung

LV-Bezeichnung		Menge	Einzelpreis	Netto	Brutto
01	Baustelleneinrichtung	Pauschal		1.000,00 €	1.190,00 €
03	Straßenbau	Pauschal		1.000,00 €	1.190,00 €
04	Ausstattung				
	Fundamente Wegweiser	5	100,00 €	500,00 €	595,00 €
	Mast Wegweiser	5	650,00 €	3.250,00 €	3.867,50 €
	Wegweiser	39	170,00 €	6.630,00 €	7.889,70 €
	Fundamente Begrüßungsschild	3	200,00 €	600,00 €	714,00 €
	Begrüßungsschild inkl. Mast	3	3.000,00 €	9.300,00 €	11.067,00 €
Kosten Gesamt				21.980,00 €	26.156,20 €

Finanzierung aus Städtebauförderung, Programm Sozialer Zusammenhalt (SZH), 2/3 Förderquote

11. Mitwirkung/Beteiligung /Umsetzung

- **Ämterbeteiligung**
(Tiefbauamt; Bauhof; Quartiersmanagement; Amt für Bildung, Jugend und Sport; Referat für Generationen, Gleichstellung und Behinderung; Referat für soziale Teilhabe & Integration)
- **Abstimmung im Sprecherrat inkl. beteiligte Wohnungsunternehmen am 18. November 2021**
- **Offenlage im Bürgerzentrum und im Internet vom 1. - 17. Dezember 2021**
- **I. Quartal 2022 Beschlussfassung**
- **II. - III. Quartal 2022 Ausschreibung und Realisierung**