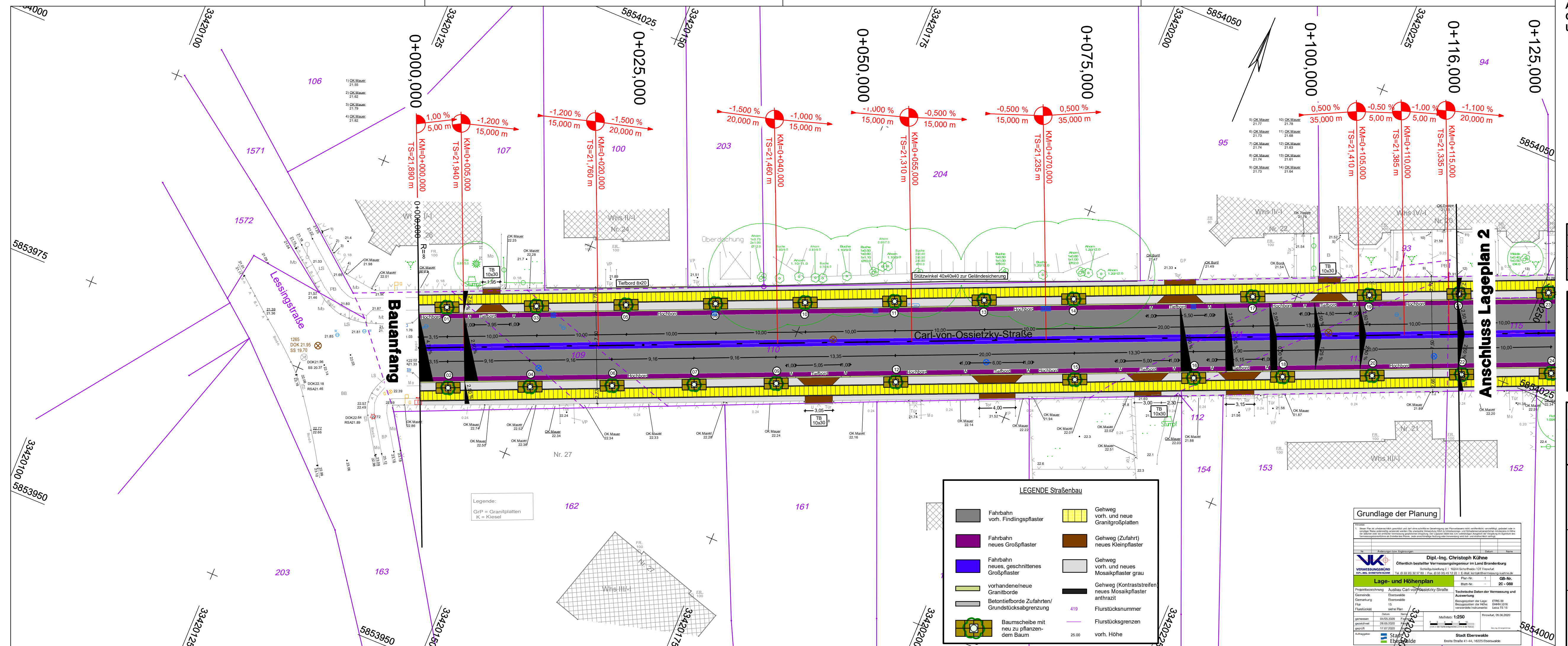


Höhensystem: DHHN 2016 Lagesystem: ETRS 89, Zone 33

Nr.	Art der Änderung	Datum	Name

FPG Finow Plan GmbH Altenhofer Straße 13a 16227 Eberswalde Telefon: 03334 30 60 E-Mail: info@finower.de		Datum	Zeichen
	bearbeitet	13.07.2021	Dipl.-Ing. C. Glor
	gezeichnet	13.07.2021	S. Schmidt
	geprüft	13.07.2021	Dipl.-Ing. G. Mecke
	Projekt-Nr.: 1696		

STADT EBERSWALDE DER BÜRGERMEISTER Tiefbauamt		Unterlage-Nr.: 7		
Entwurfsplanung		Blatt Nr.: 1		
Bauvorhaben: Ausbau der Carl-von-Ossietzky-Straße in Eberswalde		Ausf.-Nr.:		
Aufgestellt:	bearbeitet:	Datum	Name	Unterschrift
	geprüft:			
Maßstab: 1 : 250		Lageplan Straßenbau		



LEGENDE Straßenbau

	Fahrbahn vorh. Findlingspflaster		Gehweg vorh. und neue Granitgroßplatten
	Fahrbahn neues Großpflaster		Gehweg (Zufahrt) neues Kleinpflaster
	Fahrbahn neues, geschnittenes Großpflaster		Gehweg vorh. und neues Mosaikpflaster grau
	vorhandene/neue Granitborde		Gehweg (Kontraststreifen) neues Mosaikpflaster anthrazit
	Beton tiefborde Zufahrten/Grundstücksabgrenzung		419 Flurstücksnummer
	Baumscheibe mit neu zu pflanzendem Baum		Flurstücksgrenzen
			25.00 vorh. Höhe

Grundlage der Planung

Projekt: **Lage- und Höhenplan**

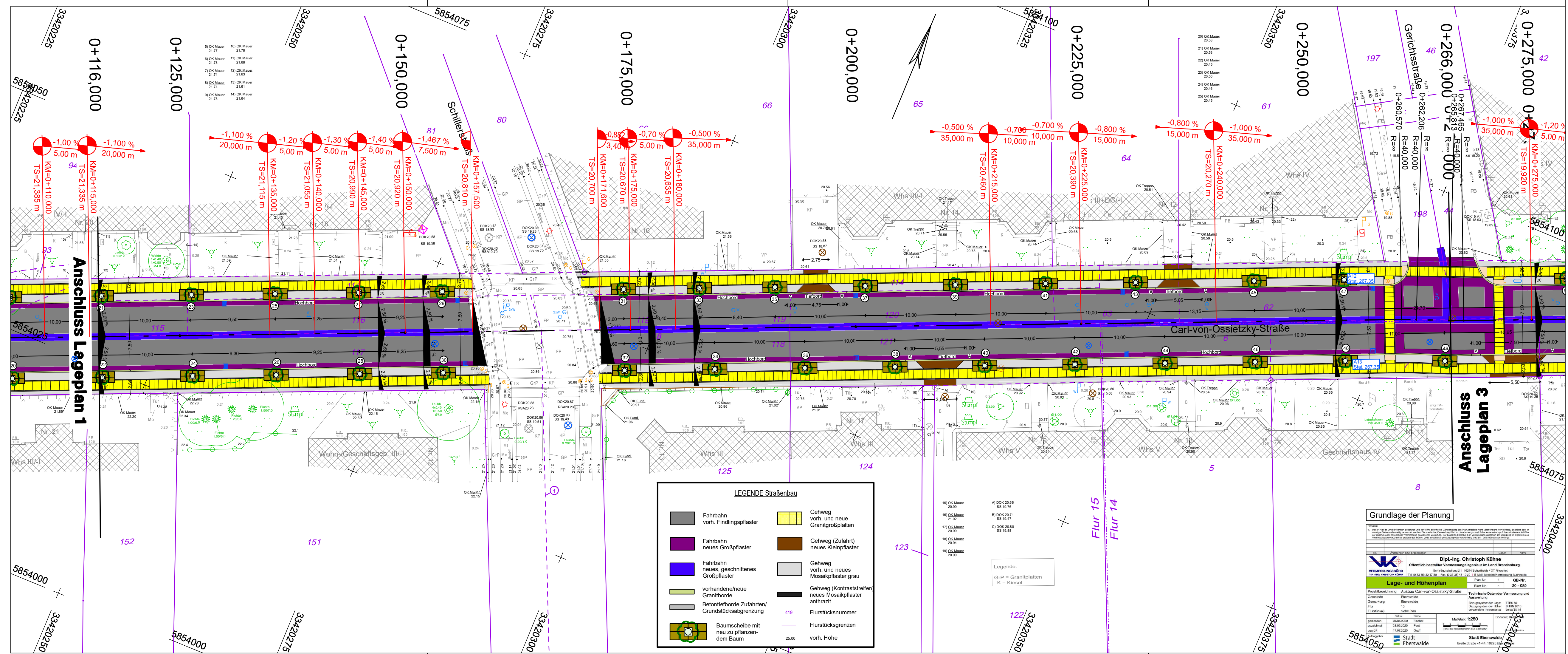
Vermaßungsbüro: **VERMESSUNGSBÜRO W. KÜHN, EBERSWALDE**

Dipl.-Ing. Christoph Kühne
Öffentlich bestellter Vermessungsingenieur im Land Brandenburg

Plan-Nr.: 1
Blatt-Nr.: 20 - 080

Maßstab: 1:250

Datum: 08.08.2020



LEGENDE Straßenbau

	Fahrbahn vorh. Findlingspflaster		Gehweg vorh. und neue Granitgroßplatten
	Fahrbahn neues Großpflaster		Gehweg (Zufahrt) neues Kleinpflaster
	Fahrbahn neues, geschnittenes Großpflaster		Gehweg vorh. und neues Mosaikpflaster grau
	vorhandene/neue Granitborde		Gehweg (Kontraststreifen) neues Mosaikpflaster anthrazit
	Betoniefborde Zufahrten/Grundstücksabgrenzung		Flurstücksnummer
	Baumscheibe mit neu zu pflanzendem Baum		Flurstücksgrenzen
			vorh. Höhe

Grundlage der Planung

Dipl.-Ing. Christoph Kühne Öffentlich bestellter Vermessungsingenieur im Land Brandenburg Schillingstraße 2 16244 Schorfheide / OT Friesdorf Tel. 0333 35 32 17 80 Fax 0333 35 32 12 20 E-Mail kontakt@vermessung.kuehne.de	
Projektbezeichnung:	Ausbau Carl-von-Ossietzky-Straße
Gemeinde:	Eberswalde
Flur:	15
Plan-Nr.:	20-080
Blatt-Nr.:	2
Technische Daten der Vermessung und Auswertung Benutzter Lagesystem: ETRS 89 Höhenreferenz: DHHN 2016 Datum: 17.07.2021 Maßstab: 1:250 Projekt-Nr.: 1696	

Höhensystem: DHHN 2016 Lagesystem: ETRS 89, Zone 33

Nr.	Art der Änderung	Datum	Name

FPG Finow Plan GmbH Altenhofer Straße 13a 16227 Eberswalde Telefon: 03334 30 60 E-Mail: info@finower.de		Datum	Zeichen
	bearbeitet	13.07.2021	Dipl.-Ing. C. Glor
	gezeichnet	13.07.2021	S. Schmidt
	geprüft	13.07.2021	Dipl.-Ing. G. Mecke
	Projekt-Nr.: 1696		

STADT EBERSWALDE DER BÜRGERMEISTER Tiefbauamt		Unterlage Nr.:	7	
		Blatt Nr.:	2	
Entwurfsplanung Ausbau der Carl-von-Ossietzky-Straße in Eberswalde		Ausf.-Nr.:		
Bauvorhaben		Datum	Name	Unterschrift
Aufgestellt:	bearbeitet:			
	geprüft:			
	Maßstab: 1 : 250	Lageplan Straßenbau		

Höhensystem: DHHN 2016 Lagesystem: ETRS 89, Zone 33

Nr.	Art der Änderung	Datum	Name

FPG Finow Plan GmbH
 Altenhofer Straße 13a
 16227 Eberswalde
 Telefon: 03334 30 60
 E-Mail: info@finower.de

	Datum	Zeichen
bearbeitet	13.07.2021	Dipl.-Ing. C. Glor
gezeichnet	13.07.2021	S. Schmidt
geprüft	13.07.2021	Dipl.-Ing. G. Mecke
Projekt-Nr.: 1696		

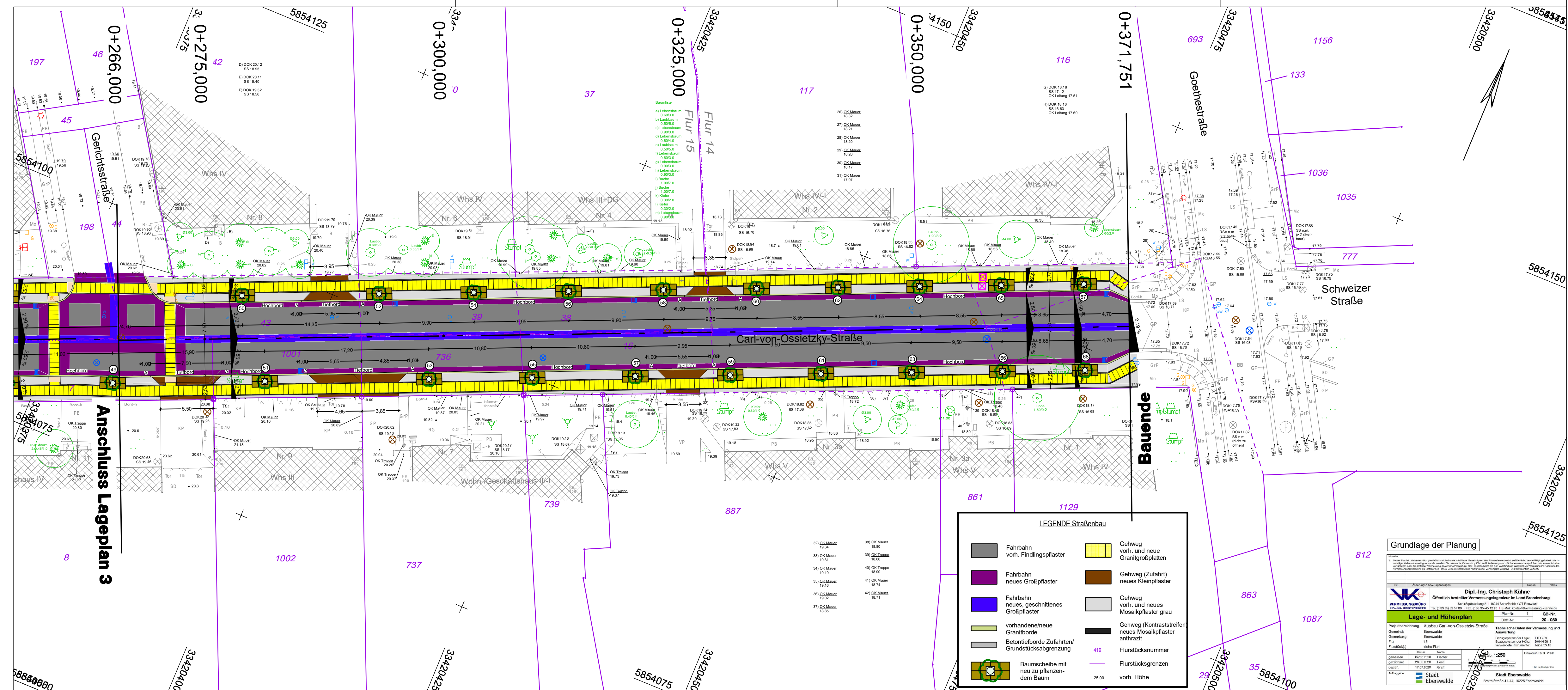
STADT EBERSWALDE
DER BÜRGERMEISTER
Tiefbauamt

Entwurfsplanung

Uterlage Nr.: 7
 Blatt Nr.: 3
 Ausf.-Nr.:

Bauvorhaben	Datum	Name	Unterschrift
Ausbau der Carl-von-Ossietzky-Straße in Eberswalde	bearbeitet:		
	geprüft:		
Maßstab: 1 : 250		Lageplan Straßenbau	

Aufgestellt:



Grundlage der Planung

1. Dieser Plan ist urheberrechtlich geschützt und darf ohne schriftliche Genehmigung des Planverfassers nicht veröffentlicht, vervielfältigt, geändert oder in irgendeiner Weise abgedruckt werden. Die urheberrechtliche Verantwortung für die Inhalte dieses Plans liegt bei der Verfassung. Die Haftung für die Richtigkeit der Angaben ist begrenzt auf die Angaben der Verfassung. Die Haftung für die Richtigkeit der Angaben ist begrenzt auf die Angaben der Verfassung.

Dipl.-Ing. Christoph Kühne
 Öffentlich bestellter Vermessungsingenieur im Land Brandenburg
 Schillingstraße 7 | 16044 Borftholz / OT Finowfurt
 Tel. 03 33 30 32 47 80 | Fax: 03 33 30 45 12 21 | E-Mail: christoph.kuehne@vib-verm.de

Lage- und Höhenplan
 Plan-Nr.: 1
 Blatt-Nr.: 20-000

Praxisbezeichnung: Ausbau Carl-von-Ossietzky-Straße
 Gemeinde: Eberswalde
 Flurstück: 15
 Flurstück: siehe Plan
 Datum: 04.05.2020
 gezeichnet: 28.05.2020
 geprüft: 17.07.2020

Technische Daten der Vermessung und Auswertung
 Bezugssystem der Lage: ETRS 89
 Bezugssystem der Höhe: DHHN 2016
 verwendete Instrumente: Leica TS 15
 Datum: 05.06.2020
 Maßstab: 1:250
 Projekt: 1696

Auftraggeber: Stadt Eberswalde
 Eberle Straße 41-44, 16225 Eberswalde