

Weinbergstraße

in 16225 Eberswalde

Straßenbau mit Regenentwässerung

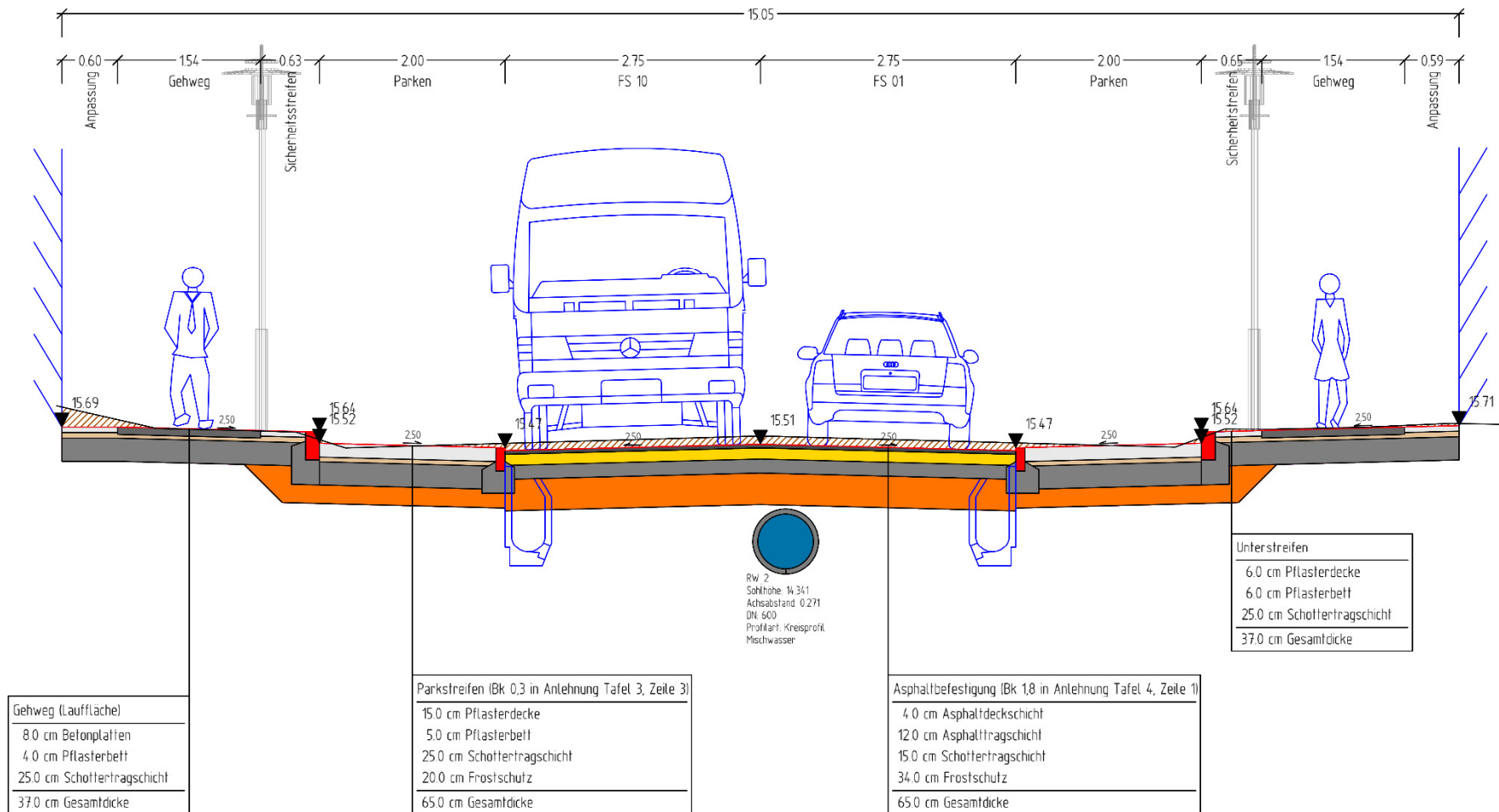
Vorplanung

Stand 09. April 2019

vorhandener Zustand

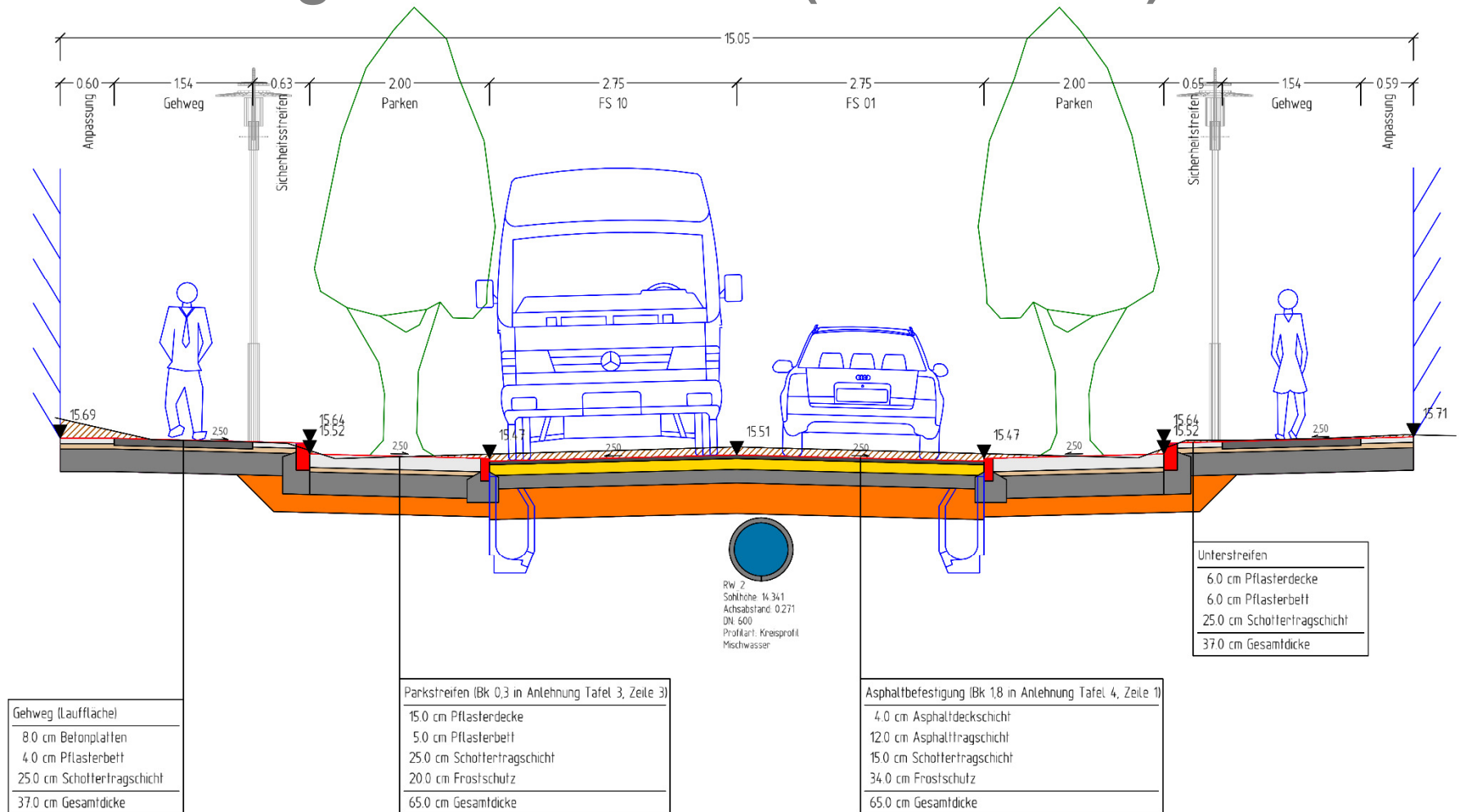


Umsetzung im Querschnitt (Variante 01)



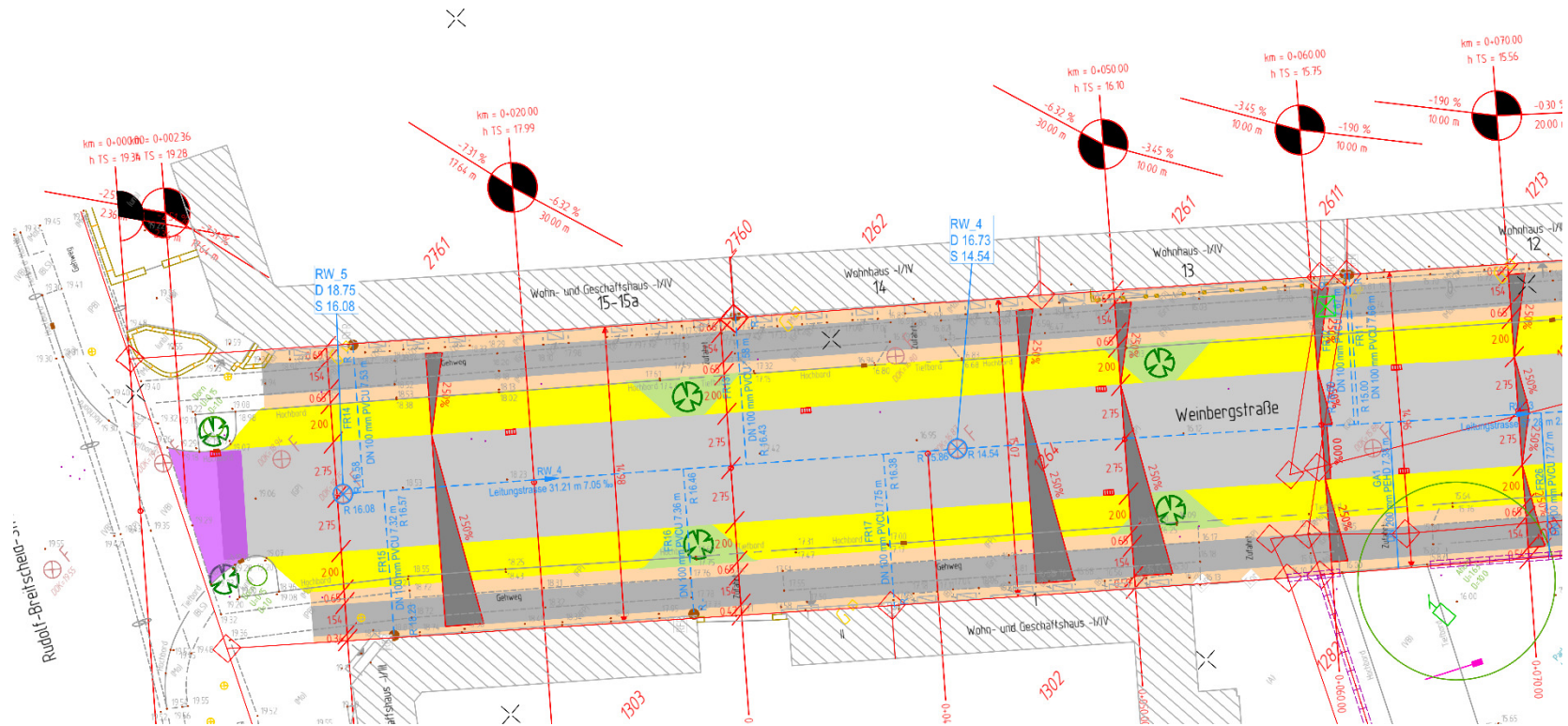
Anwendung im Bereich R.-Breitscheid-Straße bis Schicklerstraße

Umsetzung im Querschnitt (Variante 02)

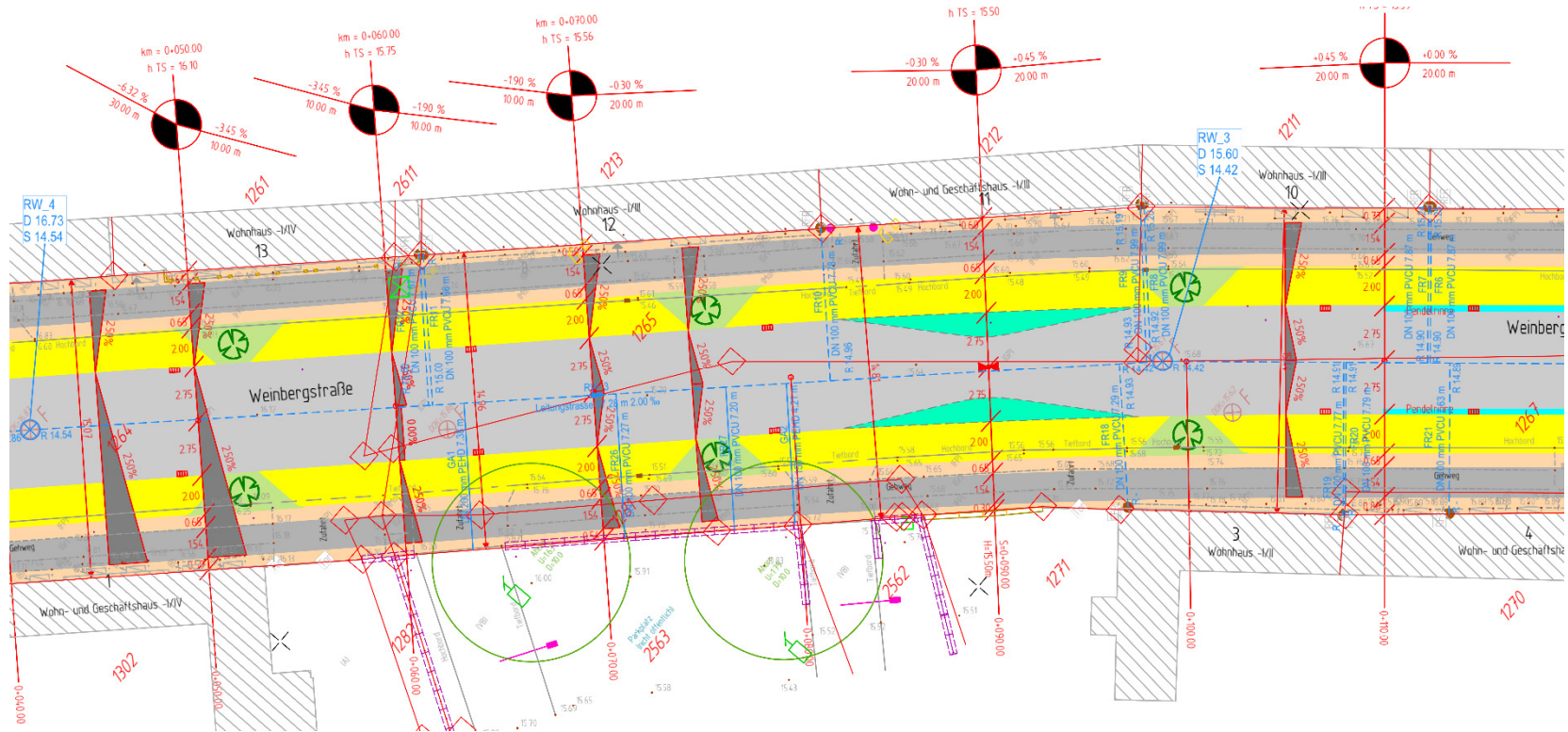


Anwendung im Bereich R.-Breitscheid-Straße bis Schicklerstraße

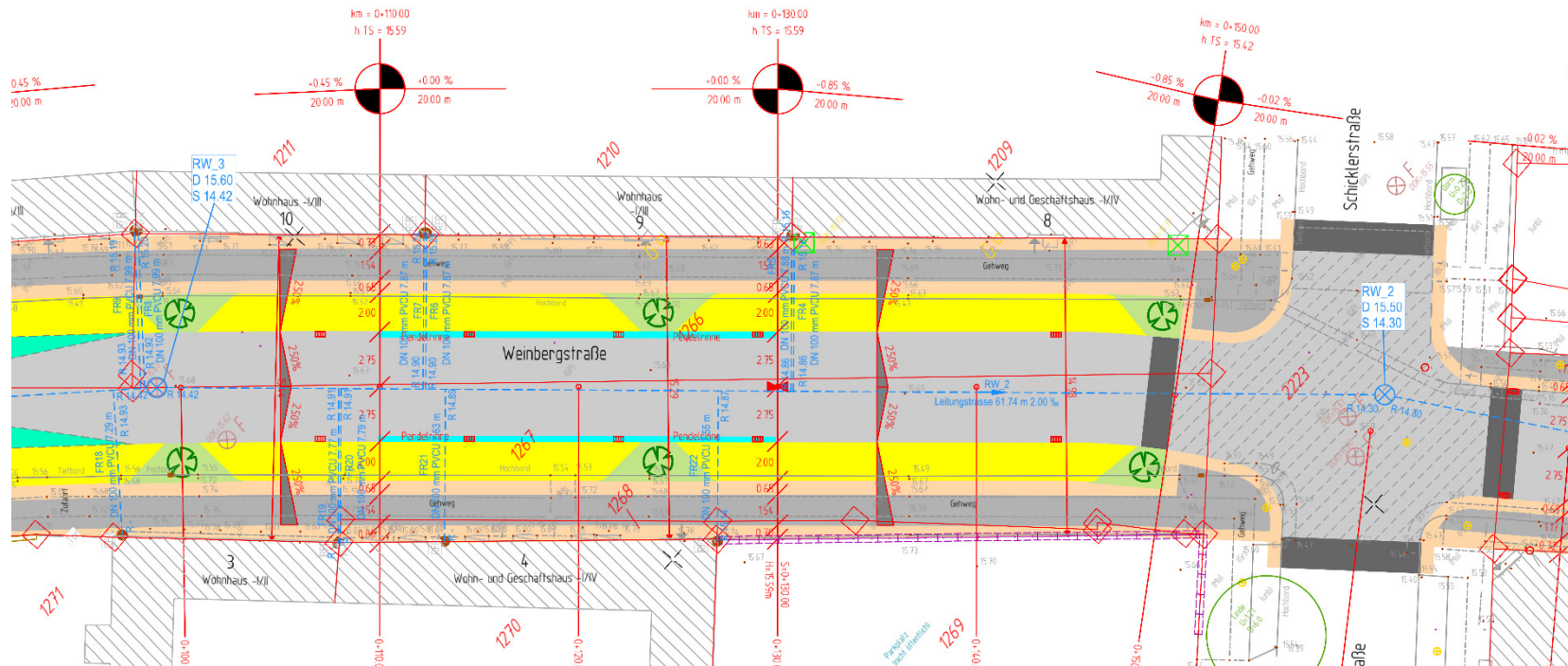
Lageplan mit Baumstandorten



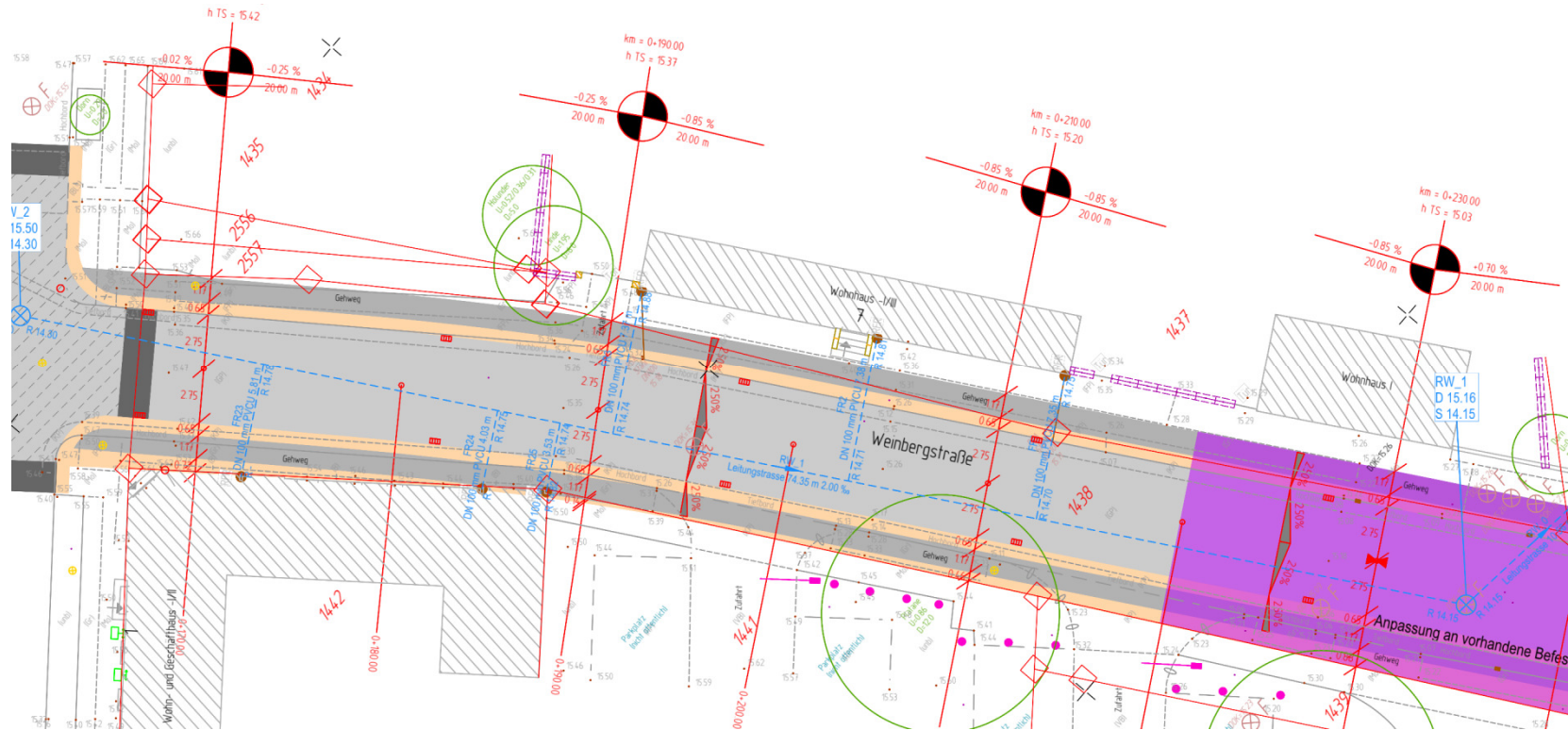
Lageplan mit Baumstandorten



Lageplan mit Baumstandorten



Lageplan mit Baumstandorten



Zusammenfassung

Variante ohne Bäume:

**2 Bäume als Baumtor im Bereich der Schicklerstraße,
ca. 40 PKW Stellflächen**

Variante mit Bäume:

**10 zusätzliche Bäume, insgesamt 12 Bäume,
Entfall von ca. 10-11 PKW Stellplätze**