
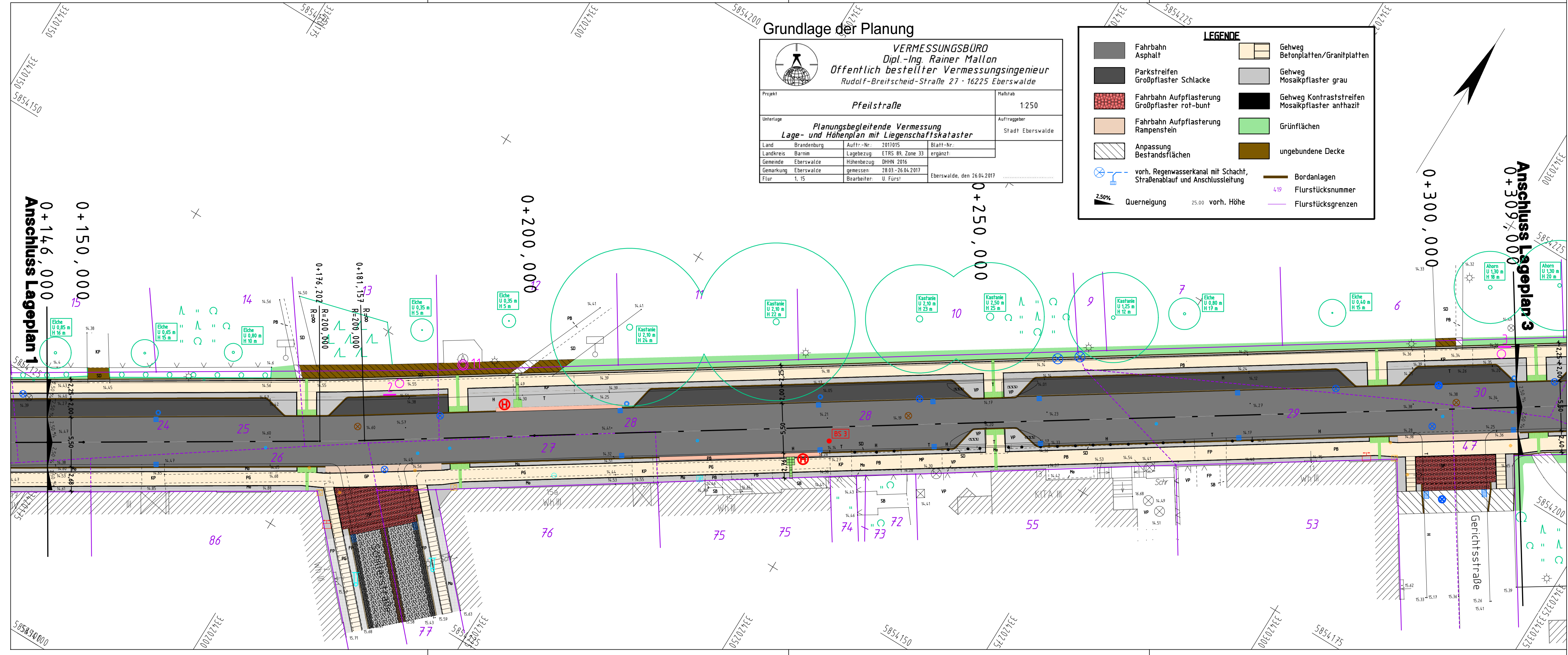


Grundlage der Planung

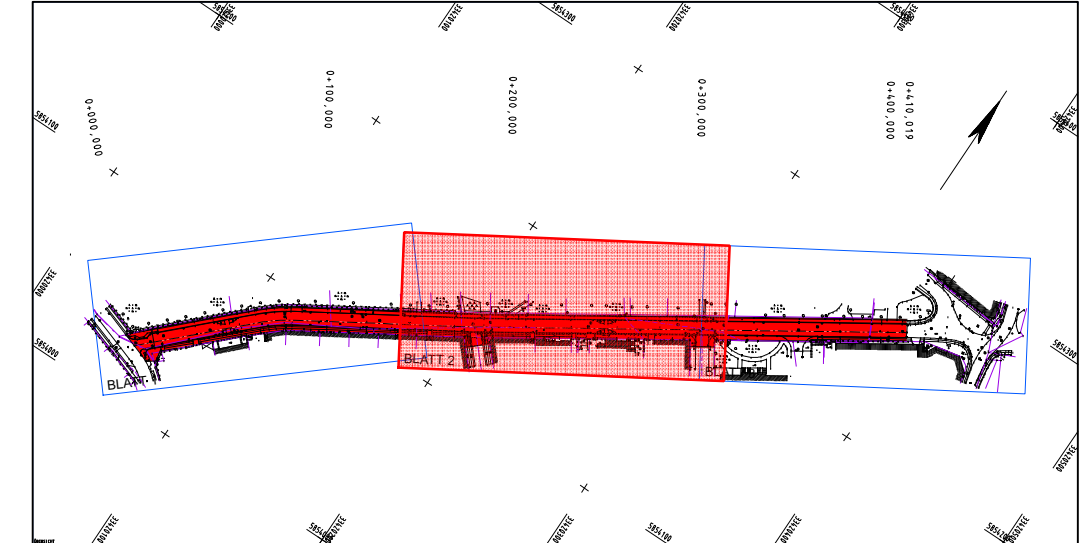
 VERMESSUNGSBÜRO Dipl.-Ing. Rainer Mallon Öffentlich bestellter Vermessungsingenieur Rudolf-Breitscheid-Straße 27 · 16225 Eberswalde				
Projekt	Pfeilstraße		Maßstab	1:250
Unterlage	Planungsbegleitende Vermessung Lage- und Höhenplan mit Liegenschaftskataster		Auftraggeber	Stadt Eberswalde
Land	Brandenburg	Auftr.-Nr.	2017015	Blatt-Nr.
Landkreis	Barnim	Lagebezug	ETRS 89, Zone 33 ergänzt	
Gemeinde	Eberswalde	Höhenbezug	DHHN 2016	
Gemarkung	Eberswalde	gemessen	28.03.-26.04.2017	
Flur	1, 15	Bearbeiter	U. Furst	
			Eberswalde, den 26.04.2017	

LEGENDE

	Fahrbahn Asphalt		Gehweg Betonplatten/Granitplatten
	Parkstreifen Großpflaster Schlacke		Gehweg Mosaikpflaster grau
	Fahrbahn Aufpflasterung Großpflaster rot-bunt		Gehweg Kontraststreifen Mosaikpflaster anthazit
	Fahrbahn Aufpflasterung Rampenstein		Grünflächen
	Anpassung Bestandsflächen		ungebundene Decke
	vorh. Regenwasserkanal mit Schacht, Straßenablauf und Anschlussleitung		Bordanlagen
	Querneigung 2.50%		Flurstücksnummer
			Flurstücksgrenzen



Anlage 2 Blatt 2 zur Beschlussvorlage Entwurfsplanung und Baubeschluss für die Verkehrsanlage Pfeilstraße für den Ausschuss für Bau-, Planung und Umwelt am 06.11.2018 für die Stadtverordnetenversammlung am 22.11.2018



Höhensystem: DHHN 2016 Lagesystem: ETRS 89, Zone 33

Nr.	Art der Änderung	Datum	Name

FPG Finow Plan GmbH Altenhofer Straße 13a 16227 Eberswalde Telefon: 03334 30 60 E-Mail: info@finower.de	Datum	Zeichen	
	bearbeitet	23.09.2018	Dipl.-Ing. S.Glor
	gezeichnet	23.09.2018	S.Schmidt
	geprüft	23.09.2018	Dipl.-Ing. G.Mecke
Projekt-Nr.: 1617			

STADT EBERSWALDE DER BÜRGERMEISTER Tiefbauamt														
Entwurfsplanung		Unterlage Nr.:	7											
Verkehrsanlage Pfeilstraße Eberswalde		Blatt Nr.:	2											
Maßstab: 1 : 250		Ausf.-Nr.:												
Lageplan		<table border="1"> <thead> <tr> <th>Bauvorhaben</th> <th>Datum</th> <th>Name</th> <th>Unterschrift</th> </tr> </thead> <tbody> <tr> <td rowspan="2">Verkehrsanlage Pfeilstraße Eberswalde</td> <td>bearbeitet:</td> <td> </td> <td> </td> </tr> <tr> <td>geprüft:</td> <td> </td> <td> </td> </tr> </tbody> </table>		Bauvorhaben	Datum	Name	Unterschrift	Verkehrsanlage Pfeilstraße Eberswalde	bearbeitet:			geprüft:		
Bauvorhaben	Datum	Name	Unterschrift											
Verkehrsanlage Pfeilstraße Eberswalde	bearbeitet:													
	geprüft:													
Aufgestellt:		Maßstab: 1 : 250												