

räumliche Gliederung des Stadtgebietes

Stadtbezirke und Unterbezirke (gemäß statistischer Gliederung)

STADTMITTE

- I.1 Eberswalde-Zentrum
- I.2 Schwärzetal
- I.3 Eberswalde-Süd
- I.4 Eichwerder
- I.5 Schleusenstraße
- I.6 Leibnizviertel
- I.7 Eisenbahnstraße

OSTEND

- II.1 Ostend
- II.2 Waldstraße
- II.3 Mülldeponie
- II.4 Ostend-Mitte

NORDEND

- III.1 Nordend
- III.2 Dr. Gillwald-Höhe
- III.3 Stadtsee
- III.4 Nordend-Nord
- III.5 Kahlenberg

WESTEND

- IV.1 Westend
- IV.2 Kupferhammer
- IV.3 Britzer Straße
- IV.4 TGE
- IV.5 Westend-Nord
- IV.6 Wildparkstraße

BRANDENBURGISCHES VIERTEL

- V.1 BV-NO
- V.2 BV-SO
- V.3 BV-NW
- V.4 BV-SW
- V.5 BV-Ost
- V.6 BV-Süd

FINOW

- VI.1 Finow-Zentrum
- VI.2 Finow-Ost
- VI.3 Messingwerk
- VI.4 Mäckersee
- VI.5 Angermünder Straße
- VI.6 Flugplatz
- VI.7 Finow-West
- VI.8 Eisenspalterei
- VI.9 Coppistraße

CLARA-ZETKIN-SIEDLUNG

- VII.1 Siedlung-West
- VII.2 Siedlung Ost

SOMMERFELDE

- VIII.1 Sommerfelde-Dorf
- VIII.2 Sommerfelde-Land

TORNOW

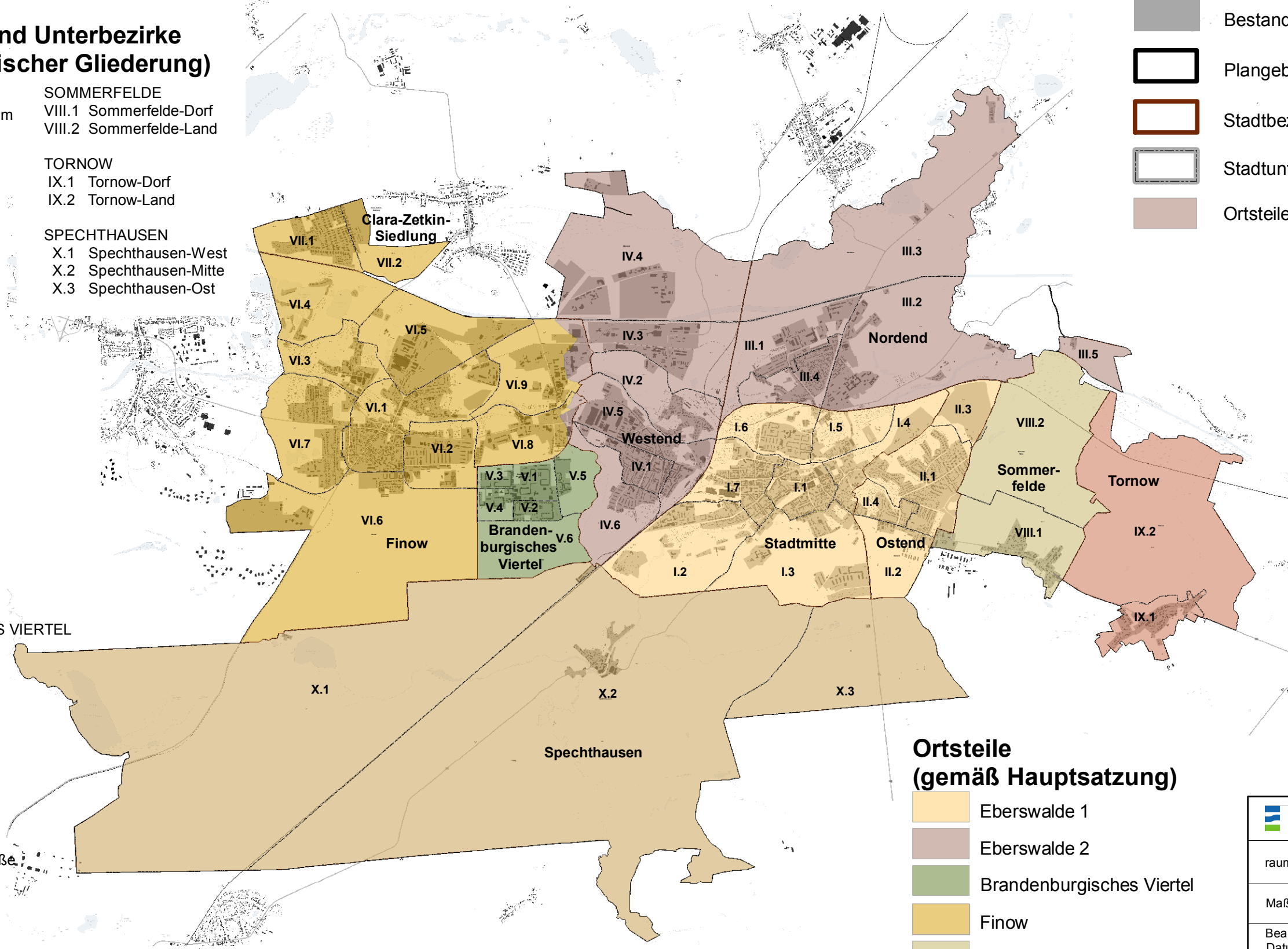
- IX.1 Tornow-Dorf
- IX.2 Tornow-Land

SPECHTHAUSEN



- X.1 Speschthausen-West
- X.2 Speschthausen-Mitte
- X.3 Speschthausen-Ost

Legende

-  Bestand bebaute Flächen
-  Plangebiet / Geltungsbereich
-  Stadtbezirke
-  Stadtunterbezirke
-  Ortsteile



Ortsteile (gemäß Hauptsatzung)

-  Eberswalde 1
-  Eberswalde 2
-  Brandenburgisches Viertel
-  Finow
-  Sommerfelde
-  Tornow
-  Speschthausen

	Stadt Eberswalde	Stadtentwicklungsamt
räumliche Gliederung des Stadtgebietes		
Maßstab: 1:60.000		
Bearbeiter:	Petrea Fritze	
Datum:	13.08.2018	
Plangrundlage:		
- ALKIS: © GeoBasis-DE/LGB 2017		
- DOP10: © GeoBasis-DE/LGB 2016		
- DTK10: © GeoBasis-DE/LGB 2014		