
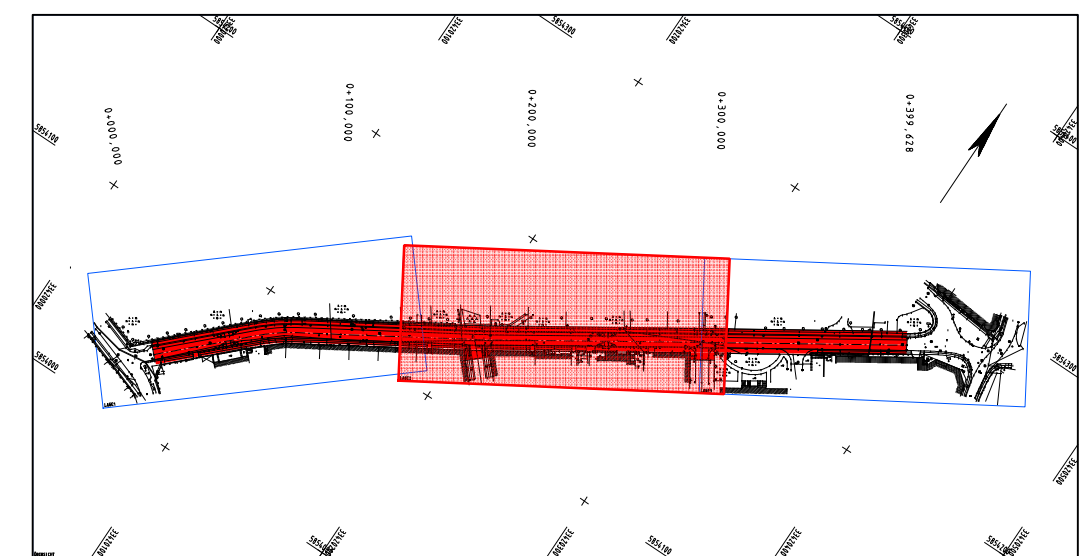
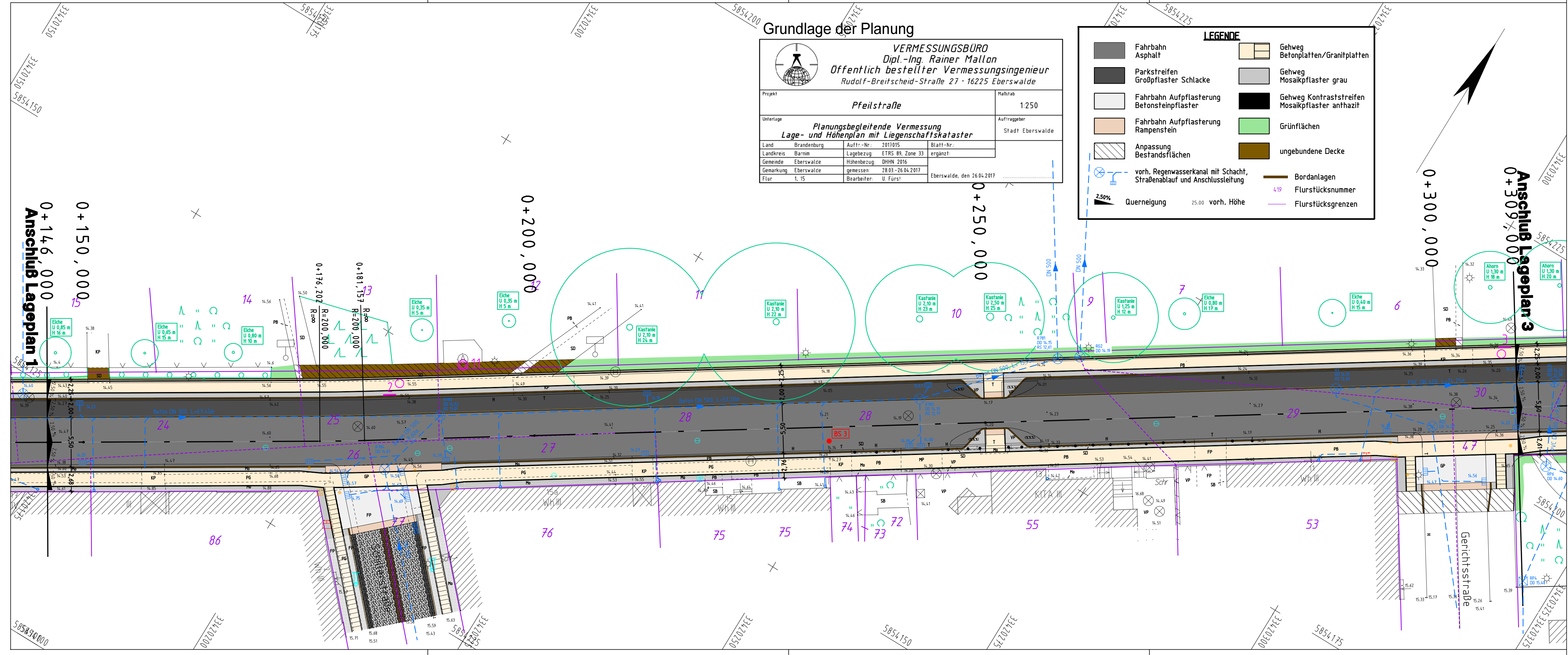


Grundlage der Planung

 VERMESSUNGSBÜRO Dipl.-Ing. Rainer Mallon Öffentlich bestellter Vermessungsingenieur Rudolf-Breitscheid-Straße 27 · 16225 Eberswalde				
Projekt	Pfeilstraße		Maßstab	1:250
Unterlage	Planungsbegleitende Vermessung Lage- und Höhenplan mit Liegenschaftskataster		Auftraggeber	Stadt Eberswalde
Land	Brandenburg	Auftr.-Nr.	2017015	Blatt-Nr.
Landkreis	Barnim	Lagebezug	ETRS 89, Zone 33 ergänzt	
Gemeinde	Eberswalde	Höhenbezug	DHHN 2016	
Gemarkung	Eberswalde	Gemessen	28.03.-26.04.2017	
Flur	1, 15	Bearbeiter	U. Furst	
				Eberswalde, den 26.04.2017

LEGENDE			
	Fahrbahn Asphalt		Gehweg Betonplatten/Granitplatten
	Parkstreifen Großpflaster Schlacke		Gehweg Mosaikpflaster grau
	Fahrbahn Aufpflasterung Betonsteinpflaster		Gehweg Kontraststreifen Mosaikpflaster anthazit
	Fahrbahn Aufpflasterung Rampenstein		Grünflächen
	Anpassung Bestandsflächen		ungebundene Decke
	vorh. Regenwasserkanal mit Schacht, Straßenablauf und Anschlussleitung		Bordanlagen
	Querneigung 2.50%		Flurstücksnummer
			Flurstücksgrenzen



Höhensystem: DHHN92		Lagesystem: 42/83	
Nr.	Art der Änderung	Datum	Name

FPG Finow Plan GmbH Altenhofer Straße 13a 16227 Eberswalde Telefon: 03334 30 60 E-Mail: info@finower.de	Datum	Zeichen
	bearbeitet	09.02.2018 Dipl.-Ing. S.Glor
	gezeichnet	09.02.2018 S.Schmidt
	geprüft	09.02.2018 Dipl.-Ing. G.Mecke
Projekt-Nr.: 1617		

STADT EBERSWALDE DER BÜRGERMEISTER Tiefbauamt			
Vorplanung		Unterlage Nr.:	7
Verkehrsanlage Pfeilstraße Eberswalde		Blatt Nr.:	2 B
Aufgestellt:		Ausf.-Nr.:	
Bauvorhaben		Datum	Name
	bearbeitet:		
	geprüft:		
Lageplan Variante B		Maßstab:	1 : 250
		Datum	Name
		Unterschrift	