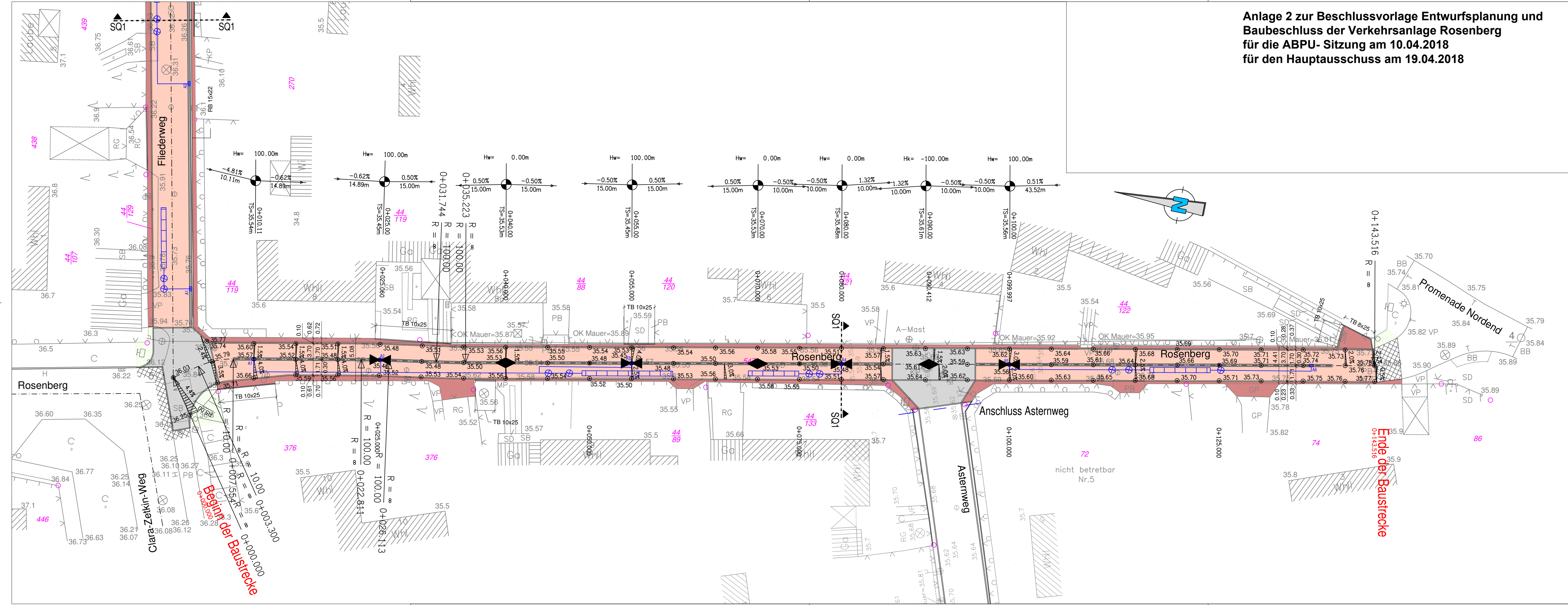


Anlage 2 zur Beschlussvorlage Entwurfsplanung und Baubeschluss der Verkehrsanlage Rosenberg für die ABPU- Sitzung am 10.04.2018 für den Hauptausschuss am 19.04.2018




Legende:

	Borde, Oberflächenbegrenzung		Borde, Oberflächenbegrenzung
	Flurstücksgrenzen		A1 neuer Straßenablauf (30 x 50 cm)
	Pflasterrinne		TB 8x25 Tiefbord als Randeinfassung an unbefestigten Grundstücksgrenzen
	Seitenbereiche - Kleinpflaster		Mischverkehrsfläche - Betonsteinpflaster - grau
	Mischverkehrsfläche - Betonsteinpflaster - herbstunt		Anpassungsbereiche


Index	Art der Änderung bzw. Ergänzung	Datum	Name

	Datum	Zeichen
bearbeitet	19.02.2018	Benicke
gezeichnet	19.02.2018	Kretschmer
geprüft:		

ASPHALTA
 Ingenieurgesellschaft für Verkehrsbau mbH
 Zweigniederlassung Eberswalde
 Eisenbahnstraße 102, 16225 Eberswalde
 Tel.: 03334/ 380933 Fax: 03334/ 380934, E-Mail: info@asphalta.eu



Stadt Eberswalde
 Tiefbauamt
 Breite Straße 40, 16225 Eberswalde
 Tel.: 03334/ 64-650



Entwurfsplanung
 Ausbau der Verkehrsanlage Rosenberg zwischen Fliederweg und Nordendpromenade
 Aufgestellt _____ den _____ 20____

Datum	Zeichen

Vermessung: Dipl.-Ing. Rainer Mallon Öffentlich bestellter Vermessungsingenieur Rudolf-Breitscheid-Straße 27 16225 Eberswalde	Höhenbezug: DHHN16 Lagebezug: ETRS 89 Kataster: Kartenblatt
--	--