







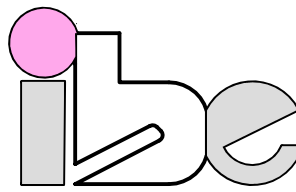


Anlage 2 zur Beschlussvorlage Entwurfsplanung und Baubeschluss für die Verkehrsanlage Bollwerkstraße im Abschnitt zwischen Knotenpunkt Friedensbrücke und Mauerstraße für die ABPU-Sitzung am 10.11.2015 für den Hauptausschuss am 19.11.2015

Planung

-  Fahrbahn mit Achse (Asphaltbeton)
-  Unterstreifen (Mosaikpflaster)
-  Radweg/Gehweg (Gehwegplatten)
-  Gehweg (Gehwegplatten)
-  Grünstreifen
-  Fahrbahn (Naturstein-Kleinpflaster)
-  bereits neues Geländer
-  zu erneuerndes Geländer

Entwurfsplanung 		Datum	Zeichen
bearbeitet		Juni 2015	G. Schneider
gezeichnet		Juni 2015	A. Balow
geprüft:		
Geschäftsführer:	 U. Grohs	
Stadt Eberswalde Tiefbauamt Breite Straße 40 16225 Eberswalde		Unterlage Nr.	7
		Blatt Nr.	1
		Reg. Nr.	
Verkehrsanlage Bollwerkstraße im Abschnitt zwischen Knotenpunkt Friedensbrücke und Mauerstraße Straßenbau und Regenentwässerung		bearbeitet	
		gezeichnet	
		geprüft	
Aufgestellt, den 20		Lageplan Maßstab 1:250	
Bürgermeister in Vertretung		Amtsleiterin	
Beigeordneter			
Grundplan hergestellt:		Ergänzungen:	
Vermessungsbüro Dipl.-Ing. Rainer Mallon Öffentlich bestellter Vermessungsingenieur Rudolf-Breitscheid-Straße 27 16225 Eberswalde		Aufnahme:	Höhenbezug: DHHN 92
		Feldvergleich:	Lagebezug: ETRS 89
		Kataster:	