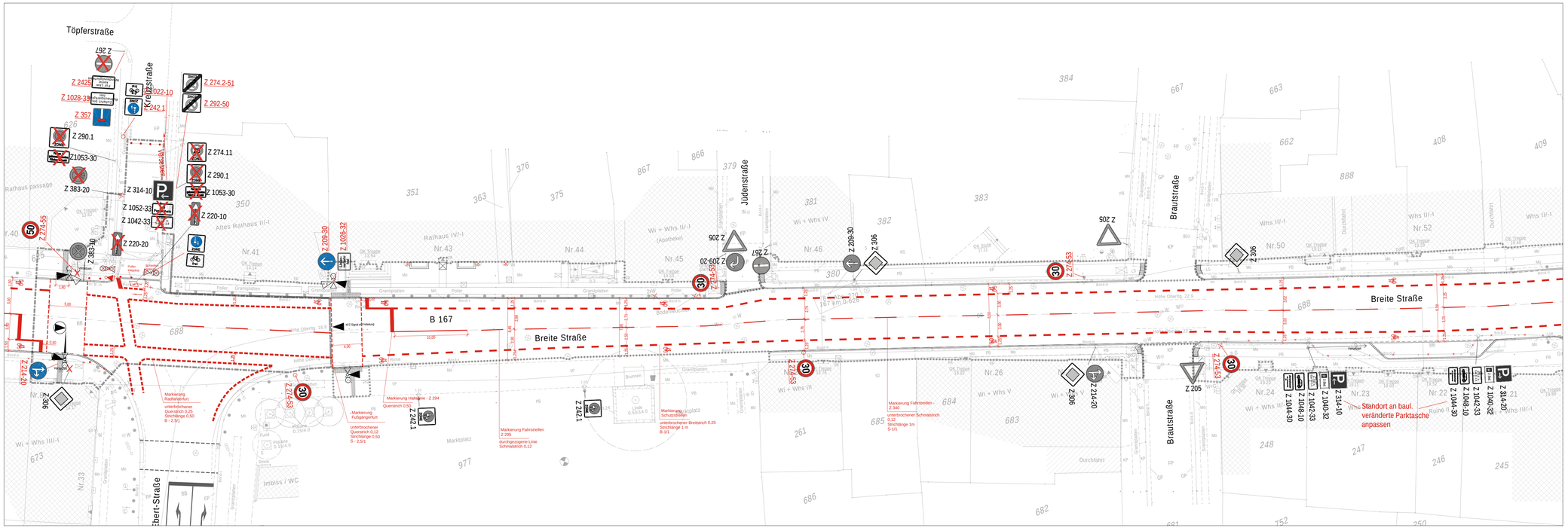

Legende

- Verkehrszeichen - Bestand, erhalten
- Verkehrszeichen - Bestand, abzuordnen
- Verkehrszeichen - Planung, anzuordnen
- Umbaugrenze
- Markierung - Bestand, erhalten
- Markierung - Planung, anzuordnen

LSA-Anlagen

- Fahrzeugsignalgeber / 3 begriffig / mit Kontrastblende
- Fahrzeugsignalgeber / 3-begriffig
- Anforderungssensor mit Blindensymbol
- LSA Planung
- Fußgängersignalgeber
- Radfahrersignalgeber

Grundlage: Vermesserplan von VK Vermessungsbüro Dipl. Ing. Christoph Kühne / Stand: Juni 2013

BAUHERR:	Tiefbauamt Stadt Eberswalde Breite Straße 41-44 16225 Eberswalde
BAUVORHABEN:	Stadt Eberswalde Umgestaltung Breite Straße
PLANINHALT:	Lageplan Verkehrszeichen Plan 1/4

		1 : 250	05.06.2015	E.F. / M.F.	4 - 01	a
PROJEKT-NR.:		MASSSTAB:	DATUM:	GEZEICHNET / GEPRÜFT	PLAN-NR.:	INDEX:

PLANUNG:

GRUPPE PLANWERK
Stadtplaner Architekten Ingenieure

Pariser Straße 1 — 10719 Berlin
Tel: 030 / 8891 6390 — Fax 030 / 8891 6391
mail@gruppeplanwerk.de — www.gruppeplanwerk.de

FREIGABE PLANVERFASSER	FREIGABE	FREIGABE BAUHERR:
GRUPPE PLANWERK Stadtplaner Architekten Ingenieure Pariser Straße 1 10719 Berlin T 030 8891 6390 F 030 8891 6391		

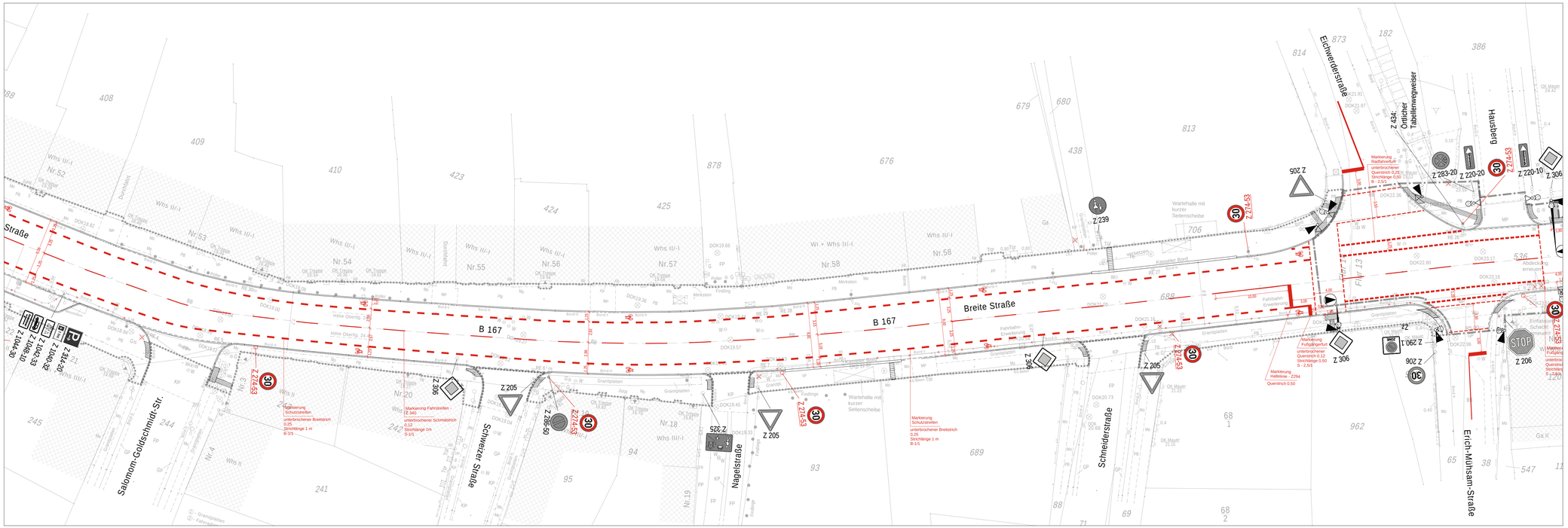

Legende

- Verkehrszeichen - Bestand, erhalten
- Verkehrszeichen - Bestand, abzuordnen
- Verkehrszeichen - Planung, anzuordnen
- Umbaugrenze
- Markierung - Bestand, erhalten
- Markierung - Planung, anzuordnen

LSA-Anlagen

- Fahrzeugsignalgeber / 3 begriffig / mit Kontrastblende
- Fahrzeugsignalgeber / 3-begriffig
- Anforderungssensor mit Blindensymbol
- LSA Planung
- Fußgängersignalgeber
- Radfahrersignalgeber

Grundlage: Vermesserplan von VK Vermessungsbüro Dipl. Ing. Christoph Kühne / Stand: Juni 2013

BAUHERR:	Tiefbauamt Stadt Eberswalde Breite Straße 41-44 16225 Eberswalde
BAUVORHABEN:	Stadt Eberswalde Umgestaltung Breite Straße
PLANINHALT:	Lageplan Verkehrszeichen Plan 2/4

		1 : 250	05.06.2015	E.F. / M.F.	4 - 02	a
PROJEKT-NR.:		MASSSTAB:	DATUM:	GEZEICHNET / GEPRÜFT	PLAN-NR.:	INDEX:

PLANUNG:

GRUPPE PLANWERK
Stadtplaner Architekten Ingenieure

Pariser Straße 1 — 10719 Berlin
Tel: 030 / 8891 6390 — Fax 030 / 8891 6391
mail@gruppeplanwerk.de — www.gruppeplanwerk.de

FREIGABE PLANVERFASSER	FREIGABE	FREIGABE BAUHERR:
GRUPPE PLANWERK Stadtplaner Architekten Ingenieure Pariser Straße 1 10719 Berlin T 030 8891 6390 F 030 8891 6391		

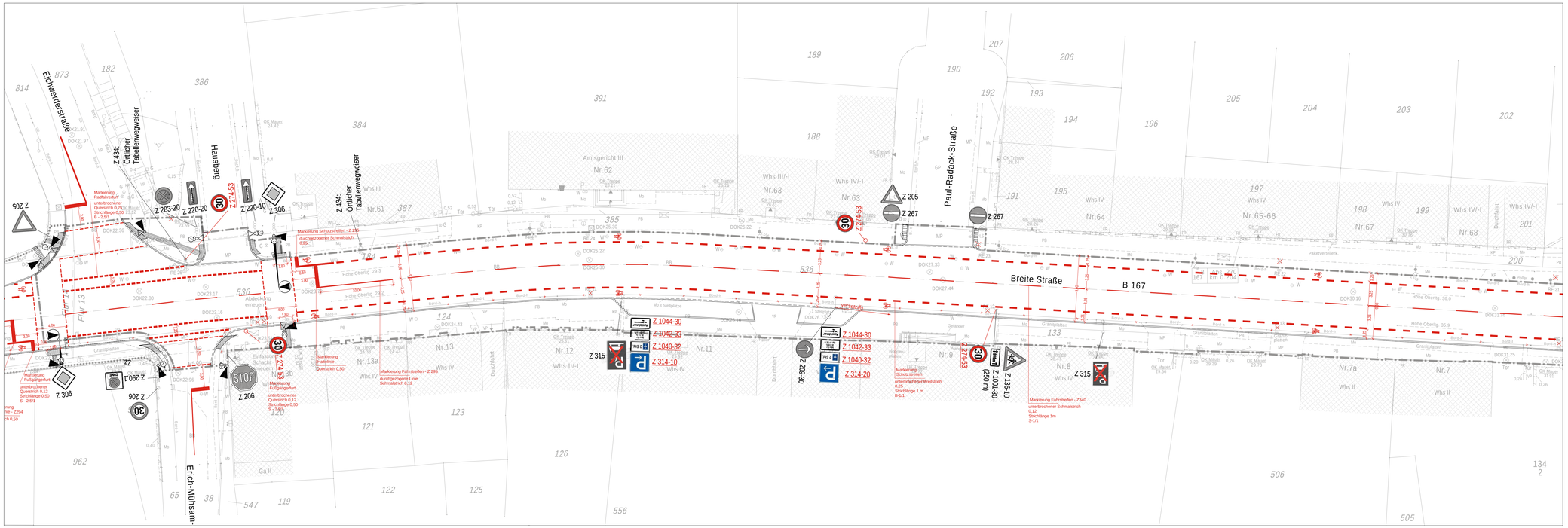
Breite Straße
B 167
Paul-Radack-Straße
Eichwerderstraße
Erich-Mühsam-
Z 205
Z 267
Z 206
Z 283-20
Z 220-20
Z 220-10
Z 306
Z 305
Z 290.1
Z 315
Z 1044-30
Z 1042-33
Z 1040-32
Z 314-10
Z 314-20
Z 209-30
Z 136-10
Z 1001-30 (250 m)
Z 714-53
Z 434: Örtlicher Tabellenwegweiser
Markierung Fahrtreifen - Z 340 unterbrochener Schmalstrich 0,12 Strichlänge 1m S-1/1
Markierung Fahrtreifen - Z 295 durchgezogene Linie Schmalstrich 0,12
Markierung Schutzstreifen unterbrochener Breitstrich 0,25 Strichlänge 1 m B-1/1
Markierung Schutzstreifen - Z 340 durchgezogener Schmalstrich 0,25
Markierung Fahrbahnrand durchgezogene Linie Schmalstrich 0,12
Markierung Radfahrerfurt unterbrochener Querstrich 0,25 Strichlänge 0,50 R - 2,5/1
Markierung Fußgängerfurt unterbrochener Querstrich 0,12 Strichlänge 0,50 S - 2,5/1
Markierung Haltelinie Querstrich 0,50
Markierung Fahrtreifen - Z 295 durchgezogene Linie Schmalstrich 0,12
Abdeckung erneuern
Amtsgericht III
Nr.62
Nr.63
Nr.64
Nr.65-66
Nr.67
Nr.68
Nr.61
Nr.13
Nr.13a
Nr.12
Nr.11
Nr.9
Nr.8
Nr.7a
Nr.7
Nr.3b
Whs IV
Whs IV/-I
Whs III/-I
Whs III
Whs II
Gr.Garten
Durchfahrt
Grünanlagen
Paketverteiler
Flur 17
Km 0,200
Km 0,400
Km 0,600
Km 0,800
Km 1,000
Km 1,200
Km 1,400
Km 1,600
Km 1,800
Km 2,000
Km 2,200
Km 2,400
Km 2,600
Km 2,800
Km 3,000
Km 3,200
Km 3,400
Km 3,600
Km 3,800
Km 4,000
Km

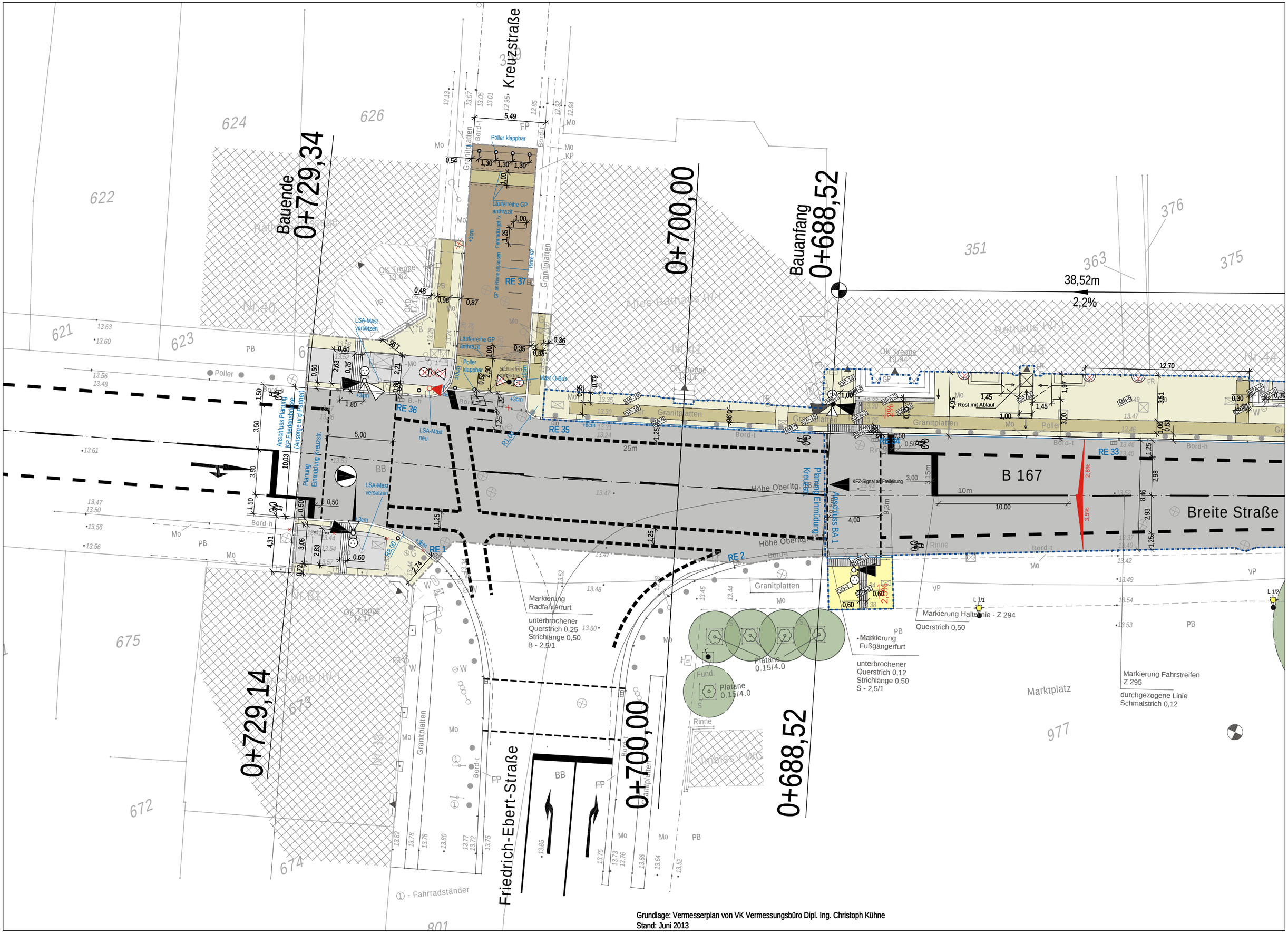

Grundlage: Vermesserplan von VK Vermessungsbüro Dipl. Ing. Christoph Kühne
Stand: Juni 2013