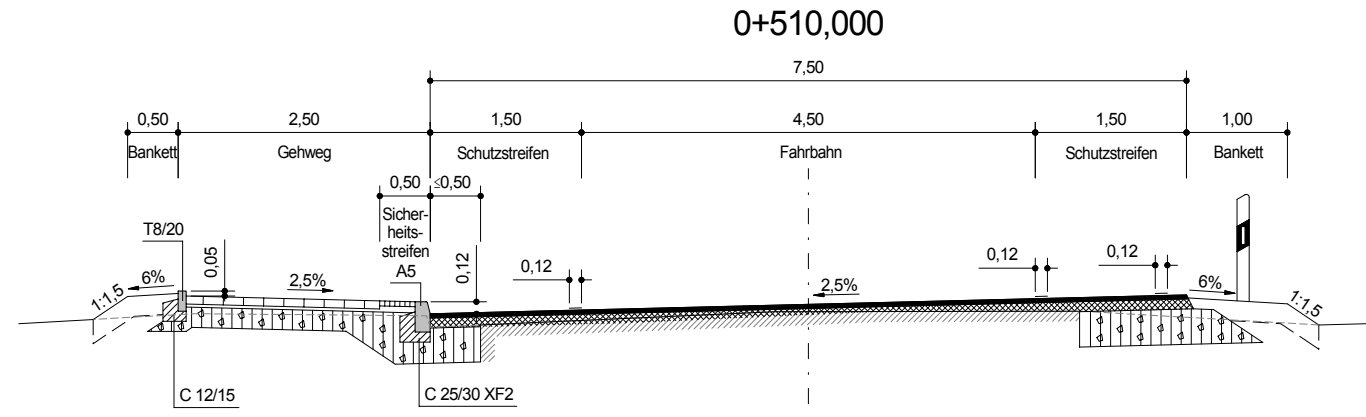


Fahrbahn Bauklasse IV / F1 (von Stat. 0+046 bis Stat. 0+670 außer KVP)
 (RStO-01 Tafel 5, Zeile 1- Hocheinbau)
 Splittmastixasphalt 0/11 S PmB 45A einschließlich
 Absplitten mit rohem Edelsplitt 2/5 2,5 kg/m² 4 cm
 Asphalttragschicht 0/22 MGA CS B50/70
 als Profilausgleich >8 cm
 vorh. Fahrbahnaufbau aus Asphalt >=28 cm
 >=40 cm

Fahrbahn Bauklasse IV / F1 (von Stat. 0+670 bis Stat. 0+775 und KVP)
 (RStO-01 Tafel 1, Zeile 5- grundhafter Ausbau)
 Splittmastixasphalt 0/11 S PmB 45A einschließlich
 Absplitten mit rohem Edelsplitt 2/5 2,5 kg/m² 4 cm
 Asphalttragschicht 0/22 MGA CS B50/70 10 cm
 Schottertragschicht 0/45, EV2= 150 MN/m² 35 cm
 49 cm

Fahrbahn n. RStO 01 Baukl. IV, Tafel 3, Zeile 3 (Bereich Großpflaster)
 Großpflaster 16 cm
 Pflasterbettung, Brechsand-/Splittgemisch 3-5 cm
 Schottertragschicht 0/45, EV2 >=150MN/m²
 auf Oberfläche 39 cm
 60 cm



Gehweg Pflasterbereich (nach RStO 01, Tafel 7, Zeile 3)
 Betonpflaster 8 cm
 Pflasterbettung (Brechsand / Splittgemisch 0/4) 3 cm
 Schottertragschicht 0/45, EV2 >= 80MN/m²
 auf der Oberfläche 20 cm
 31 cm

Tiefbord T 8/20
 nach DIN 483
 Betonrückenstütze (d= 15 cm) C 12/15
 auf 10 cm Unterbeton C 12/15

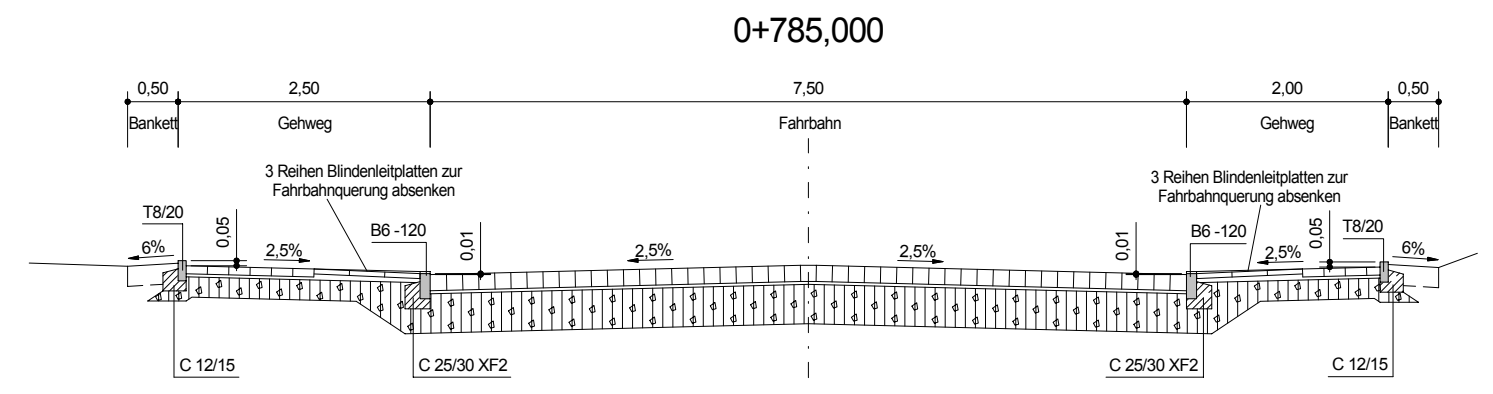
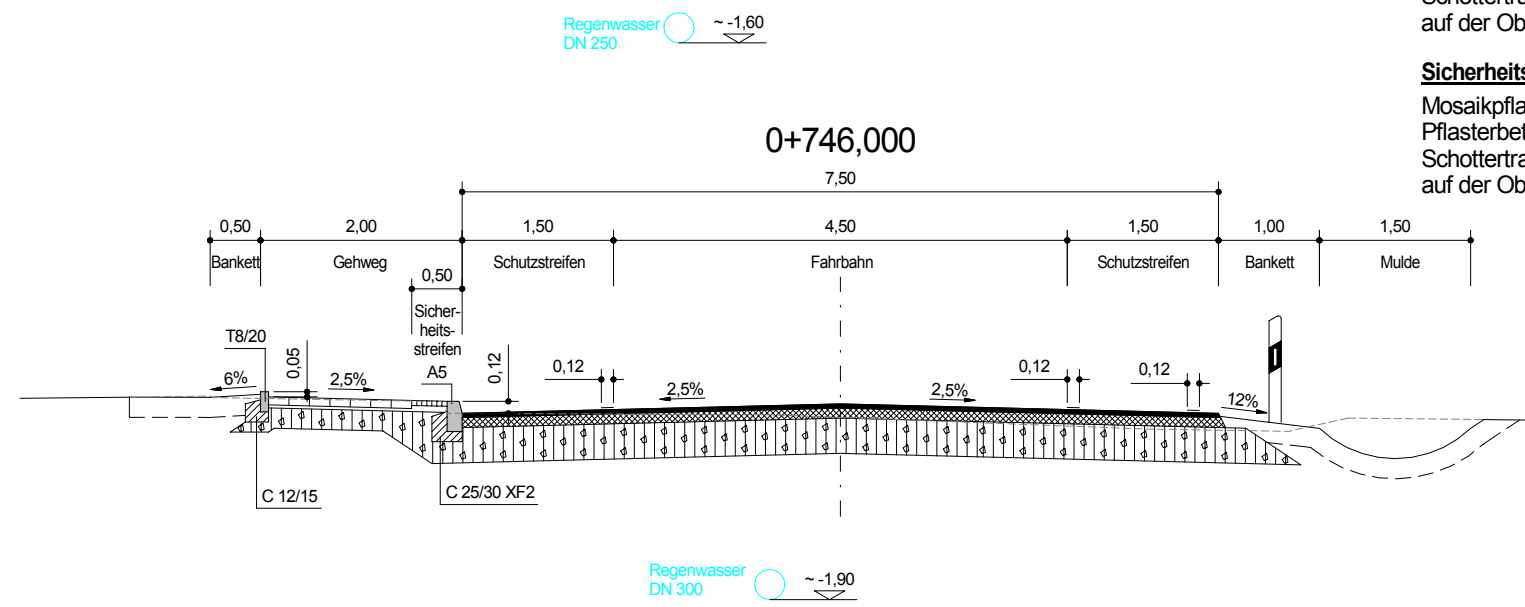
Hochbord A5
 nach DIN EN 1343/ 482
 Betonrückenstütze (d= 15 cm) XF2 C25/30
 auf 10 cm Unterbeton XF2 C25/30

Zufahrten n. RStO 01 Baukl. VI, Tafel 3, Zeile 3
 Betonpflaster 8 cm
 Pflasterbettung (Brechsand / Splittgemisch 0/4) 3 cm
 Schottertragschicht 0/45, EV2 >= 120MN/m²
 auf der Oberfläche 30 cm
 41 cm

Bankett
 Schotterrasen nach RAS-LP2 in Lagen
 aufbauen und 20g/m² Saatgut einsäen

Sicherheitsstreifen
 Mosaikpflaster 50/50/50 5 cm
 Pflasterbettung aus Beton XF2 C25/30 6 cm
 Schottertragschicht 0/45, EV2 >= 80 MN/m²
 auf der Oberfläche 20 cm
 31 cm

Anmerkung:
 Dehnfugen in Bordanlage und
 Sicherheitsstreifen alle 7 m anordnen



Nr.	Art der Änderung	Datum	Name	Unterschrift

	Planungsgesellschaft Dr. Kalanke mbH Akazienstraße 14, 16230 Melchow Tel. 03337/3643, Fax 03337/2272		Datum	Zeichen
	bearbeitet	Jan. 09		
	gezeichnet	Jan. 09		
geprüft				

Stadtverwaltung Eberswalde
 Breite Str. 41-44, 16225 Eberswalde

Straßenklassifizierung: Gemeinde-/ Stadtstraße
 Kategoriegruppe: HS IV / ES IV (Hauptverkehrsstr. / Haupteerschließungsstr.)
 Ausbaulänge: 0,779 km (0+046 - 0+825)
 nächste Ortschaft: Eberswalde

Unterlage Nr.: 6
 Blatt-Nr.: 1
 Ausf.-Nr.: .

Datum	Name	Unterschrift

Entwurfsplanung
 Maßnahmenbezeichnung
 Ausbau der Wildparkstraße
 in Eberswalde

Aufgestellt: _____

Straßenquerschnitte 1 Maßstab: ----