









# Eberswalde



Arbeitskarte

## Gebietskulissen

### Gebietskulissen der Wohnraumförderung 27.07.2011

-  Innerstädtisches Sanierungsgebiet
-  Innerstädtisches Städtebauliches Entwicklungsgebiet
-  Vorranggebiet Wohnen entsprechend Selbstbindungsbeschluss der Kommune
-  Vorgesehenes Vorranggebiet Wohnen (zwischen Kommune und MIL/LBV abgestimmt, aber ohne Selbstbindungsbeschluss der Kommune)
-  Konsolidierungsgebiet entsprechend Selbstbindungsbeschluss der Kommune
-  Vorgesehenes Konsolidierungsgebiet (zwischen Kommune und MIL/LBV abgestimmt, aber ohne Selbstbindungsbeschluss der Kommune)

### Für die Wohnraumförderung nicht relevante Gebietskulissen

-  Nicht-innerstädtisches Sanierungsgebiet mit Umsetzungsförderung
-  Nicht-innerstädtisches Städtebauliches Entwicklungsgebiet mit Umsetzungsförderung

### Gebietsbezeichnungen

- Abc** Sanierungsgebiete
- Abc** Städtebauliche Entwicklungsgebiete
- Abc** Vorranggebiete Wohnen
- Abc** Konsolidierungsgebiete

M 1:25.000



LBV, Monitoring, Evaluierung und Anpassung der Städtebauförderung/ Stadtentwicklung / Raumbewachung | 2011

Arbeitskarte\_VW\_KG\_2010\_Eberswalde.mxd  
Kartengrundlage: LGB Brandenburg  
Quelle: LBV