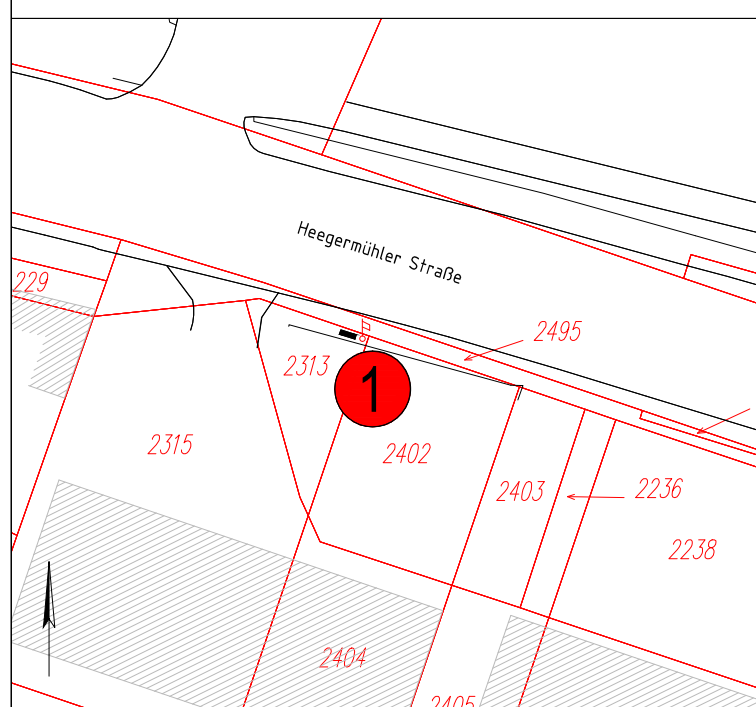


| | Tafel 1 | Tafel 2 | Tafel 3 | Tafel 4 | Tafel 5 |
|---|--|--------------------|--------------------|--------------------|---------|
| 1. Informationen und Inhalt des Wegweisers | | | | | |
| Standort | Heegermühler Straße; in Höhe Einkaufsmarkt (Reno / Takko) | | | | |
| Ausrichtung | Blickrichtung Osten | | | | |
| Inhalt der Tafel | Parkleitsystem | Bahnhof I | Zentrum | Bahnhof II | |
| Symbole | Logo Stadt Eberswalde | Park & Ride | Parken | Park & Ride | |
| Fahrtrichtung | | gerade | gerade | links | |
| 2. technische Angaben zum Wegweiser | | | | | |
| Maße der Tafel | 2.000 x 450 mm | 2.000 x 450 mm | 2.000 x 450 mm | 2.000 x 450 mm | |
| Fläche der Tafel | 0,9 m ² | 0,9 m ² | 0,9 m ² | 0,9 m ² | |
| Befestigung am Mast | 8 x Bandschelle mit Traverse (Länge: 800 mm; 4 Klemmstücke) | | | | |
| Maße Mast / Pfosten | Rohrmast; Ø 168,3 / 4,5 / 4.500 mm (mit Fußplatte und Ankerkorb) | | | | |
| Maße Fundament | (L x B x H) 2.150 x 600 x 850 mm; bewehrt | | | | |

3. Informationen zum Standort / Katasterangaben / Gestattung der Nutzung

| | |
|------------------------------|------------------------------------|
| Gemarkung / Flur / Flurstück | Eberswalde / 001 / 2313 (neu 2522) |
| Eigentümer | Privat |
| Anschrift | Privat |

Ausschnitt aus dem Katasterplan (Maßstab: 1 : 100)



Legende

| | |
|--|------|
| Liegenschaftskataster Flurstücksnummer | 2541 |
| Maststandort | ● |
| Standortnummer | 12 |
| Fundament | ■ |

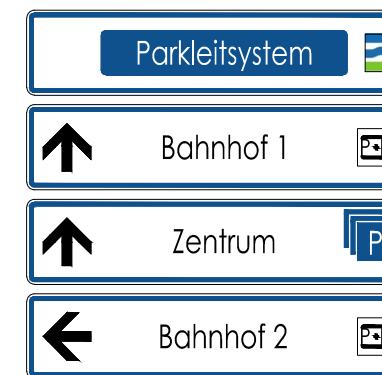
Nutzung gestattet:

Datum, Unterschrift Eigentümer

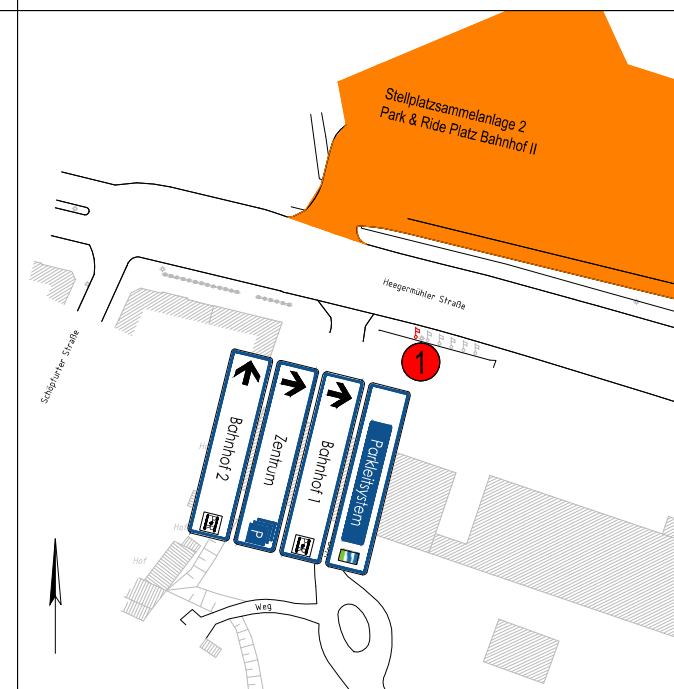
Nutzung nicht gestattet:

Datum, Unterschrift Eigentümer

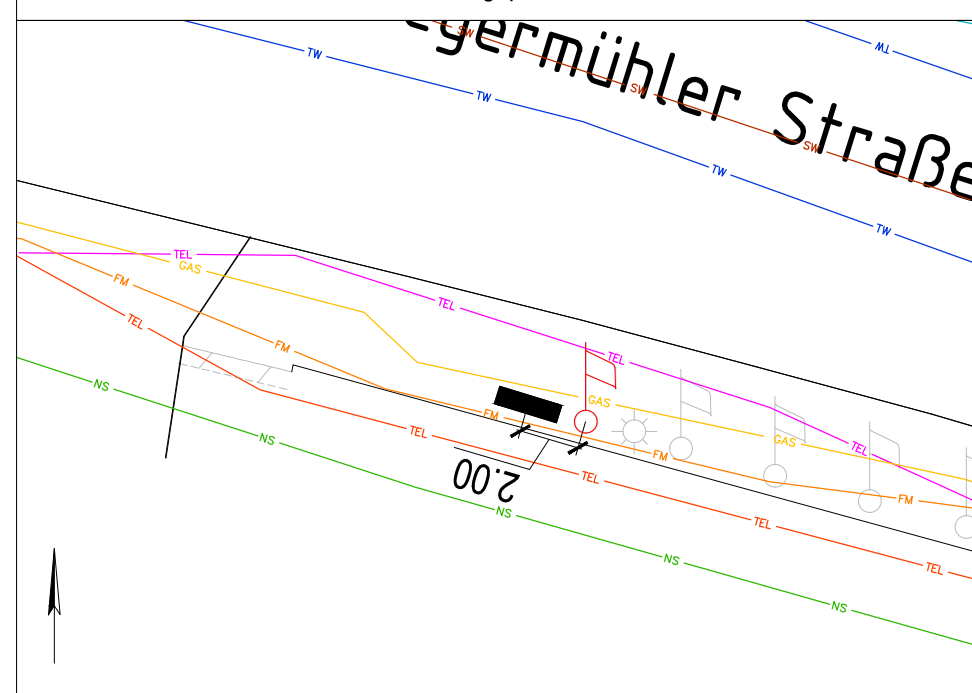
Design des Wegweisers



Ausschnitt aus dem Lageplan (Maßstab: 1 : 1.000)



Ausschnitt aus dem koordinierten Leitungsplan (Maßstab: 1 : 125)



Legende

| | |
|--------------------------|---|
| BBG - Erdkabel | — |
| BBG - Oberleitung | — |
| EON Edis - FM-Kabel | — |
| EON Edis - Strom MS | — |
| EON Edis - Strom NS | — |
| EWE - Gasleitung | — |
| EWE - Telefon | — |
| LS - Straßenentwässerung | — |
| Primacom - Telefon | — |
| Telekom - Telefon | — |
| WSV - FM-Kabel | — |
| ZWA - Druckleitung | — |
| ZWA - Schmutzwasser | — |
| ZWA - Trinkwasser | — |
| Fahnenmast | — |
| Mast Oberleitung | — |
| Öffentliche Beleuchtung | — |
| Verkehrszeichen | — |
| Hinweistafel | — |
| Fundament | ■ |



Baudezernat
Stadtentwicklungsamt
Breite Straße 39, 16225 Eberswalde

Parkleitsystem Eberswalde - Anlage 4 Standortkataster

Plangrundlage / Vermessung:

Vermessungsbüro Rainer Mallon
Rudolf - Breitscheid - Straße 27
16225 Eberswalde

Planungsbüro Kirste - Büro für integrierte Stadt- und Verkehrsplanung
Rabenauer Straße 7; 01159 Dresden

Telefon: 0172 34 33 623
Internet: www.planungsbüro-kirste.de
E-Mail: planungsbuero-kirste@gmx.de

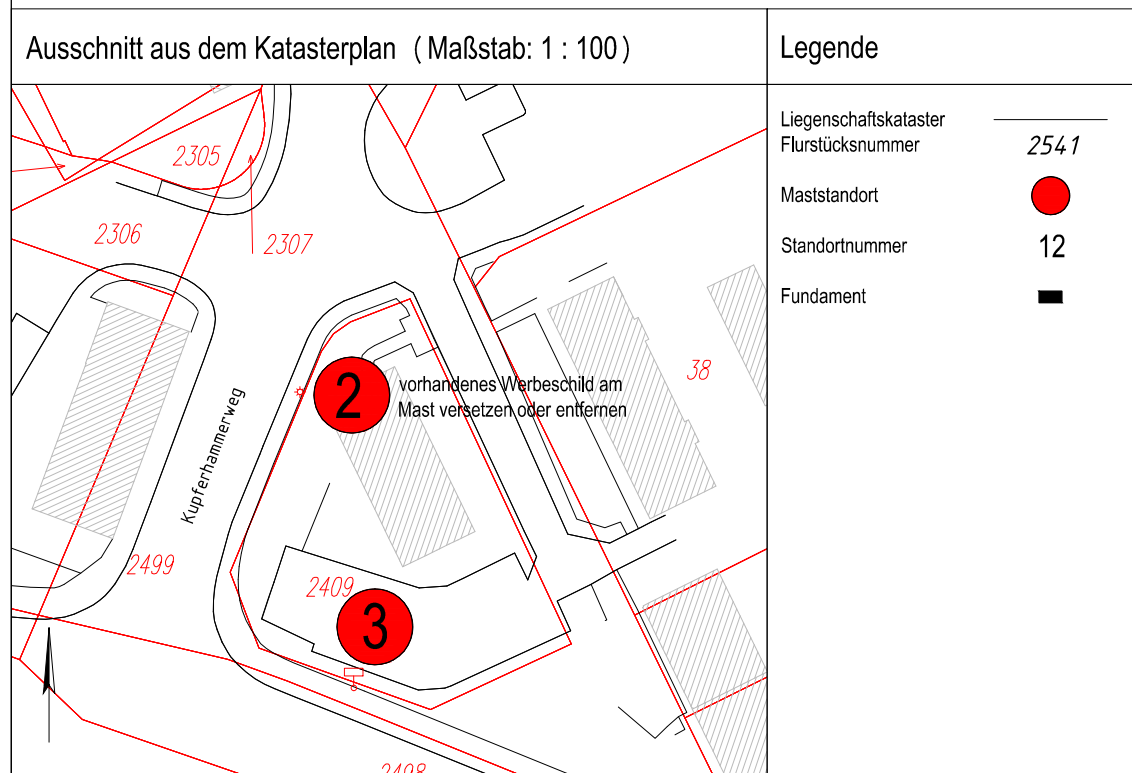
| | | |
|-------------|------------|------------------|
| bearbeitet: | 13.10.2011 | Alexander Kirste |
| gezeichnet: | 13.10.2011 | Alexander Kirste |
| geprüft: | 13.10.2011 | Alexander Kirste |

Standort 1 von 55

| | Tafel 1 | Tafel 2 | Tafel 3 | Tafel 4 | Tafel 5 |
|---|---|---------|---------|---------|---------|
| 1. Informationen und Inhalt des Wegweisers | | | | | |
| Standort | Kupferhammerweg (gegenüber Zufahrt zum Park & Ride Platz Bahnhof 2) | | | | |
| Ausrichtung | Blickrichtung Norden | | | | |
| Inhalt der Tafel | Bahnhof 2 | | | | |
| Symbole | Park & Ride | | | | |
| Fahrtrichtung | links | | | | |

| 2. technische Angaben zum Wegweiser | | | | | |
|--|---|--|--|--|--|
| Maße der Tafel | 1.750 x 450 mm | | | | |
| Fläche der Tafel | 0,8 m ² | | | | |
| Befestigung am Mast | 2 x Bandschelle mit Traverse (Länge: 600 mm; 2 Klemmstücke) | | | | |
| Maße Mast / Pfosten | Befestigung an vorhandenem Beleuchtungsmast (Achtung! Werbeschild demontieren oder versetzen) | | | | |
| Maße Fundament | entfällt | | | | |

| 3. Informationen zum Standort / Katasterangaben / Gestattung der Nutzung | |
|---|---|
| Gemarkung / Flur / Flurstück | Eberswalde / 001 / 2499 |
| Eigentümer | Stadt Eberswalde |
| Anschrift | Breite Straße 41 - 44; 16225 Eberswalde |

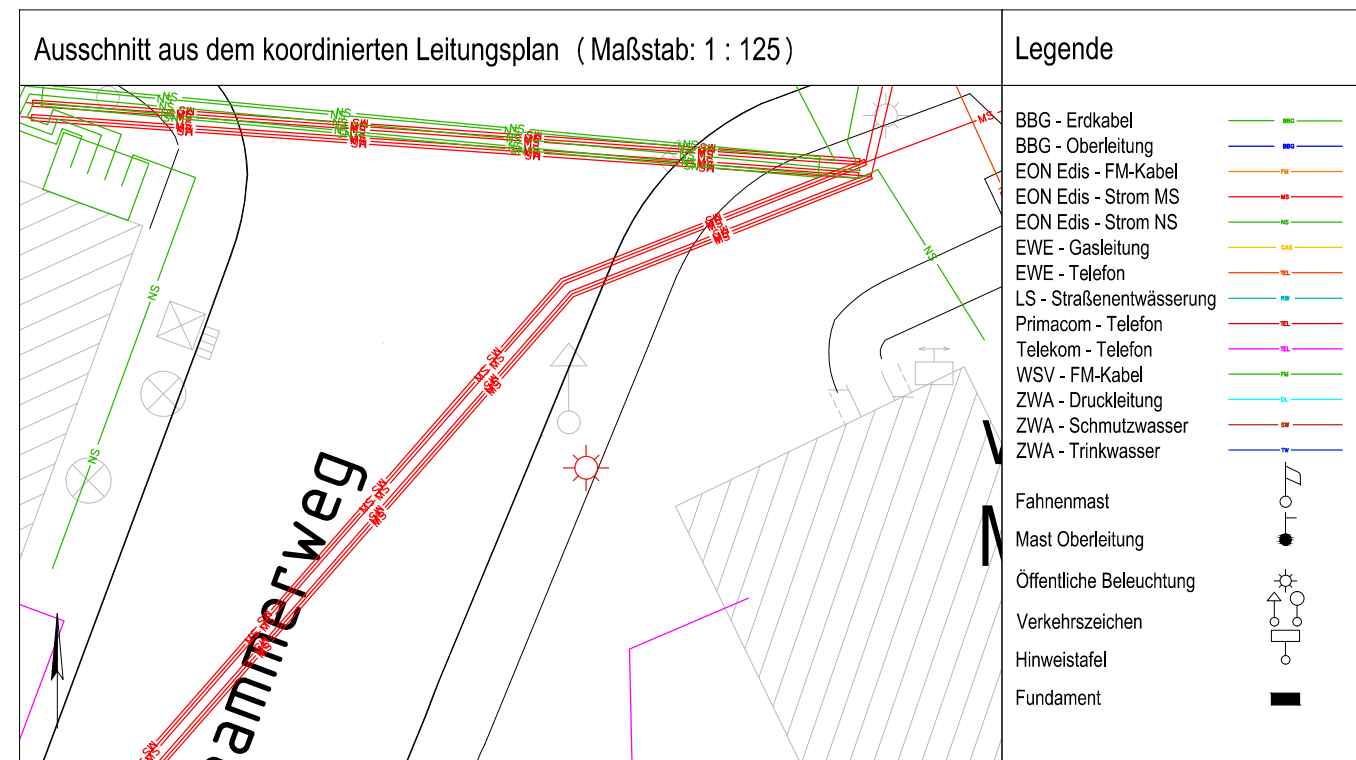
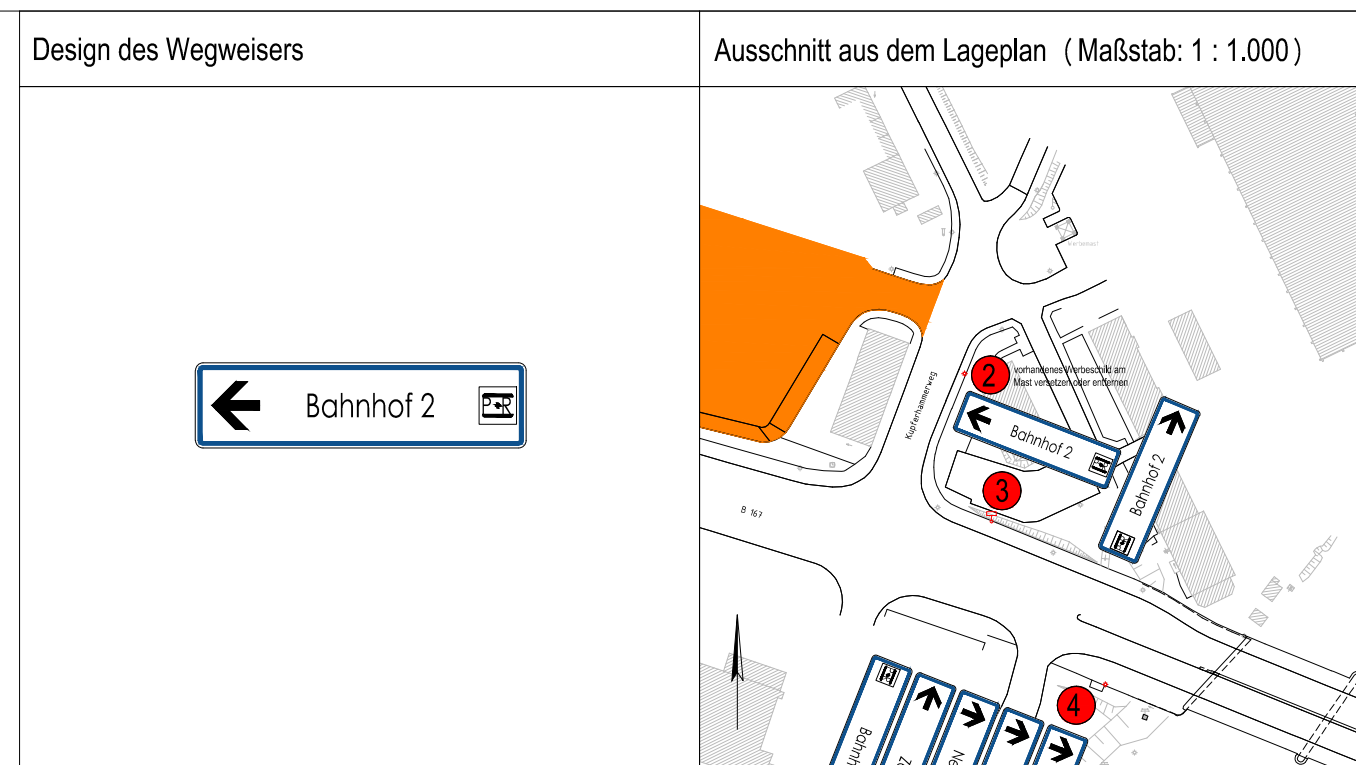


Nutzung gestattet:

Datum, Unterschrift Eigentümer

Nutzung nicht gestattet:

Datum, Unterschrift Eigentümer



Stadt Eberswalde Baudezernat
 Stadtentwicklungsamt
 Breite Straße 39, 16225 Eberswalde

Parkleitsystem Eberswalde - Anlage 4 Standortkataster

Plangrundlage / Vermessung:

Vermessungsbüro Rainer Mallon
 Rudolf - Breitscheid - Straße 27
 16225 Eberswalde

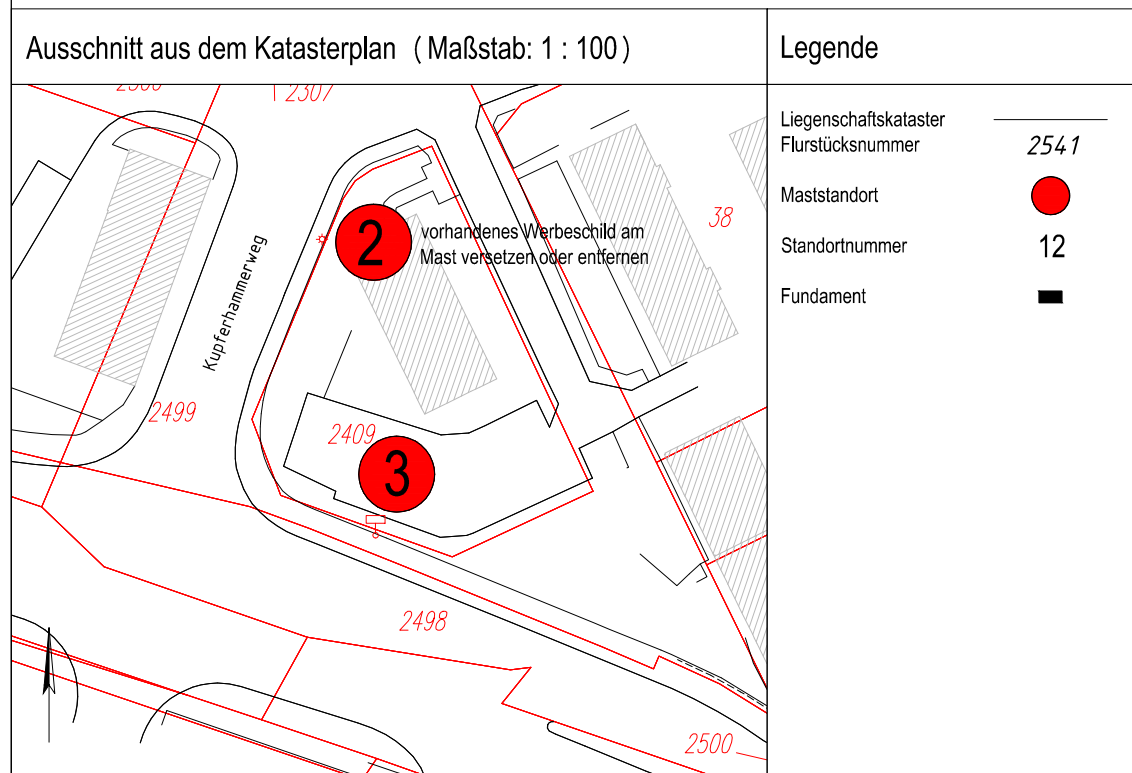
Planungsbüro Kirste - Büro für integrierte Stadt- und Verkehrsplanung
 Rabenauer Straße 7; 01159 Dresden
 Telefon: 0172 34 33 623
 Internet: www.planungsbüro-kirste.de
 E-Mail: planungsbuero-kirste@gmx.de

| | | |
|-------------|------------|------------------|
| bearbeitet: | 20.10.2011 | Alexander Kirste |
| gezeichnet: | 20.10.2011 | Alexander Kirste |
| geprüft: | 20.10.2011 | Alexander Kirste |

| | Tafel 1 | Tafel 2 | Tafel 3 | Tafel 4 | Tafel 5 |
|---|---|---------|---------|---------|---------|
| 1. Informationen und Inhalt des Wegweisers | | | | | |
| Standort | Knotenpunkt Heegermühler Straße / Kupferhammerweg | | | | |
| Ausrichtung | Blickrichtung Westen | | | | |
| Inhalt der Tafel | Bahnhof 2 | | | | |
| Symbole | Park & Ride | | | | |
| Fahrtrichtung | rechts | | | | |

| 2. technische Angaben zum Wegweiser | | | | | |
|--|---|--|--|--|--|
| Maße der Tafel | 1.750 x 450 mm | | | | |
| Fläche der Tafel | 0,8 m ² | | | | |
| Befestigung am Mast | 2 x Traverse (Länge: 600 mm; 2 Klemmstücke) | | | | |
| Maße Mast / Pfosten | Befestigung an vorhandenem, unbenutzten Mast | | | | |
| Maße Fundament | entfällt | | | | |

| 3. Informationen zum Standort / Katasterangaben / Gestattung der Nutzung | |
|---|---|
| Gemarkung / Flur / Flurstück | Eberswalde / 001 / 2499 |
| Eigentümer | Stadt Eberswalde |
| Anschrift | Breite Straße 41 - 44; 16225 Eberswalde |

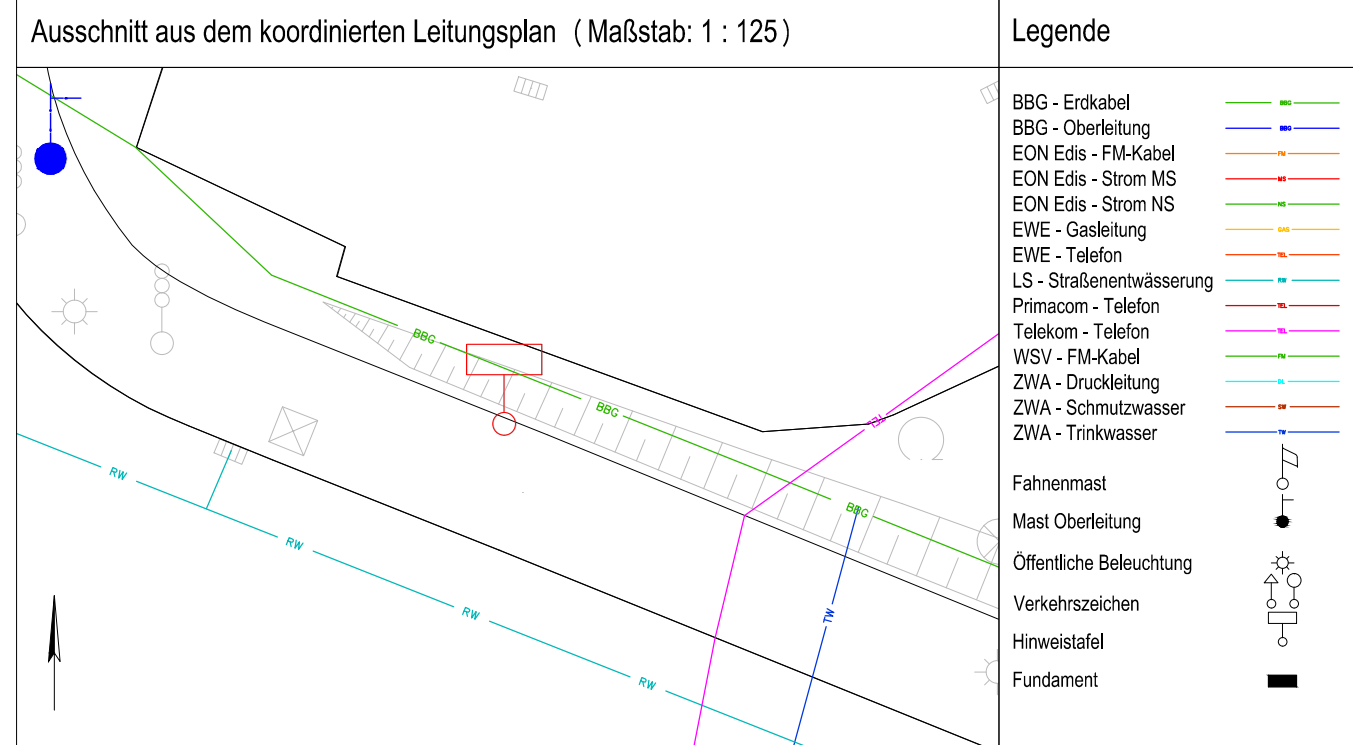
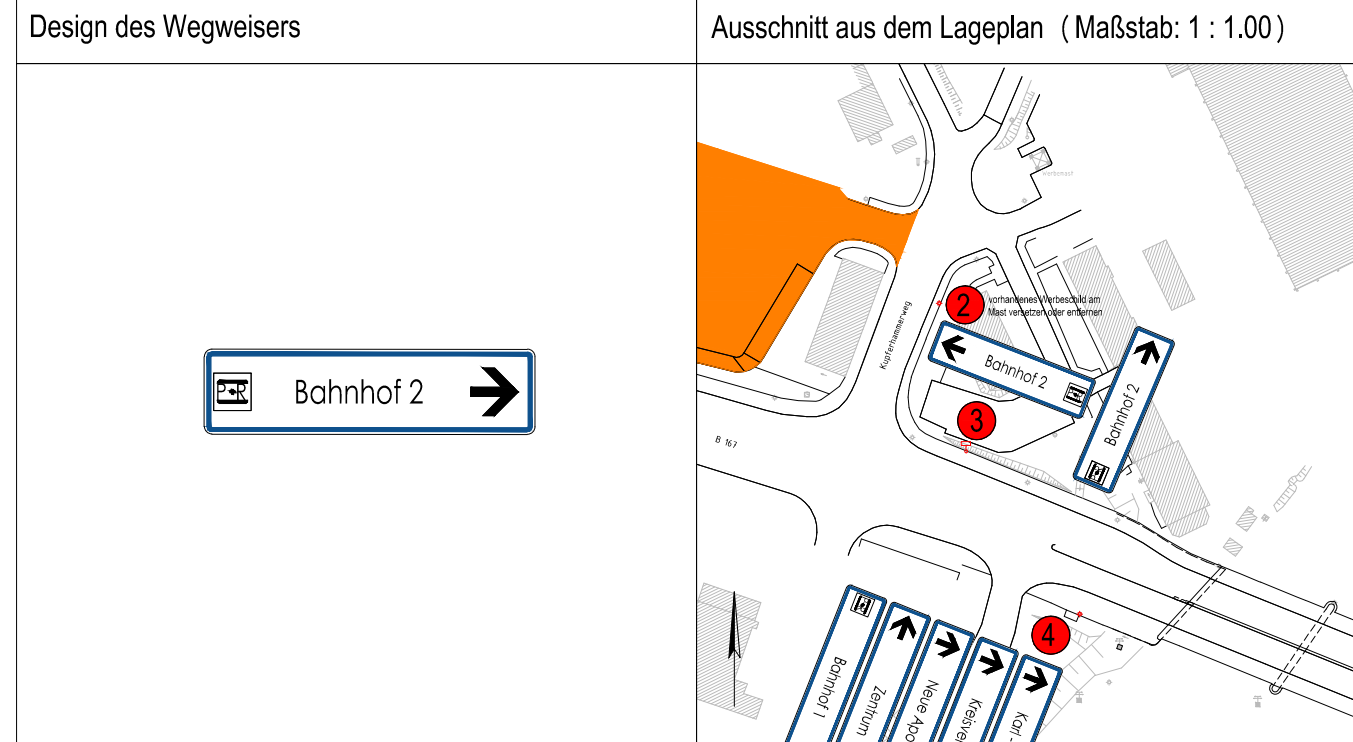


Nutzung gestattet:

Datum, Unterschrift Eigentümer

Nutzung nicht gestattet:

Datum, Unterschrift Eigentümer



Stadt Eberswalde Baudezernat
 Stadtentwicklungsamt
 Breite Straße 39, 16225 Eberswalde

Parkleitsystem Eberswalde - Anlage 4 Standortkataster

Plangrundlage / Vermessung:
 Vermessungsbüro Rainer Mallon
 Rudolf - Breitscheid - Straße 27
 16225 Eberswalde

Planungsbüro Kirste - Büro für integrierte Stadt- und Verkehrsplanung
 Rabenauer Straße 7; 01159 Dresden
 Telefon: 0172 34 33 623
 Internet: www.planungsbüro-kirste.de
 E-Mail: planungsbuero-kirste@gmx.de

| | | |
|-------------|------------|------------------|
| bearbeitet: | 20.10.2011 | Alexander Kirste |
| gezeichnet: | 20.10.2011 | Alexander Kirste |
| geprüft: | 20.10.2011 | Alexander Kirste |

Standort 3 von 55

| | | | | | |
|--|---------|---------|---------|---------|---------|
| | Tafel 1 | Tafel 2 | Tafel 3 | Tafel 4 | Tafel 5 |
|--|---------|---------|---------|---------|---------|

| | | | | | |
|---|--|-----------------|---------------|---------|-------------|
| 1. Informationen und Inhalt des Wegweisers | | | | | |
| Standort | Heegermühler Straße (hinter Zufahrt Güterbahnhof) | | | | |
| Ausrichtung | Blickrichtung Osten | | | | |
| Inhalt der Tafel | Karl-Marx-Platz | Kreisverwaltung | Neue Apotheke | Zentrum | Bahnhof I |
| Symbole | Parkplatz | Parkhaus | Parkplatz | Parken | Park & Ride |
| Fahrtrichtung | gerade | gerade | gerade | links | rechts |

| | | | | | |
|--|---|--------------------|--------------------|--------------------|--------------------|
| 2. technische Angaben zum Wegweiser | | | | | |
| Maße der Tafel | 2.250 x 450 mm | 2.250 x 450 mm | 2.250 x 450 mm | 2.250 x 450 mm | 2.250 x 450 mm |
| Fläche der Tafel | 1,0 m ² | 1,0 m ² | 1,0 m ² | 1,0 m ² | 1,0 m ² |
| Befestigung am Mast | 10 x Bandschelle mit Traverse (Länge: 800 mm; 4 Klemmstücke) | | | | |
| Maße Mast / Pfosten | Rohrmast; Ø 193,7 / 5,4 / 5.000 mm (mit Fußplatte und Ankerkorb) | | | | |
| Maße Fundament | (L x B x H) 2.550 x 600 x 850 mm; bewehrt | | | | |

| | |
|---|-------------------------|
| 3. Informationen zum Standort / Katasterangaben / Gestattung der Nutzung | |
| Gemarkung / Flur / Flurstück | Eberswalde / 001 / 2493 |
| Eigentümer | Privat |
| Anschrift | Privat |

| | | |
|--|---|--|
| Ausschnitt aus dem Katasterplan (Maßstab: 1 : 100) | Legende Liegenschaftskataster Flurstücksnummer 2541 Maststandort ● Standortnummer 12 Fundament ■ | Nutzung <u>gestattet</u>: Datum, Unterschrift Eigentümer |
| | | Nutzung <u>nicht</u> gestattet: Datum, Unterschrift Eigentümer |

| | |
|----------------------------------|--|
| Design des Wegweisers | Ausschnitt aus dem Lageplan (Maßstab: 1 : 1.000) |
|----------------------------------|--|

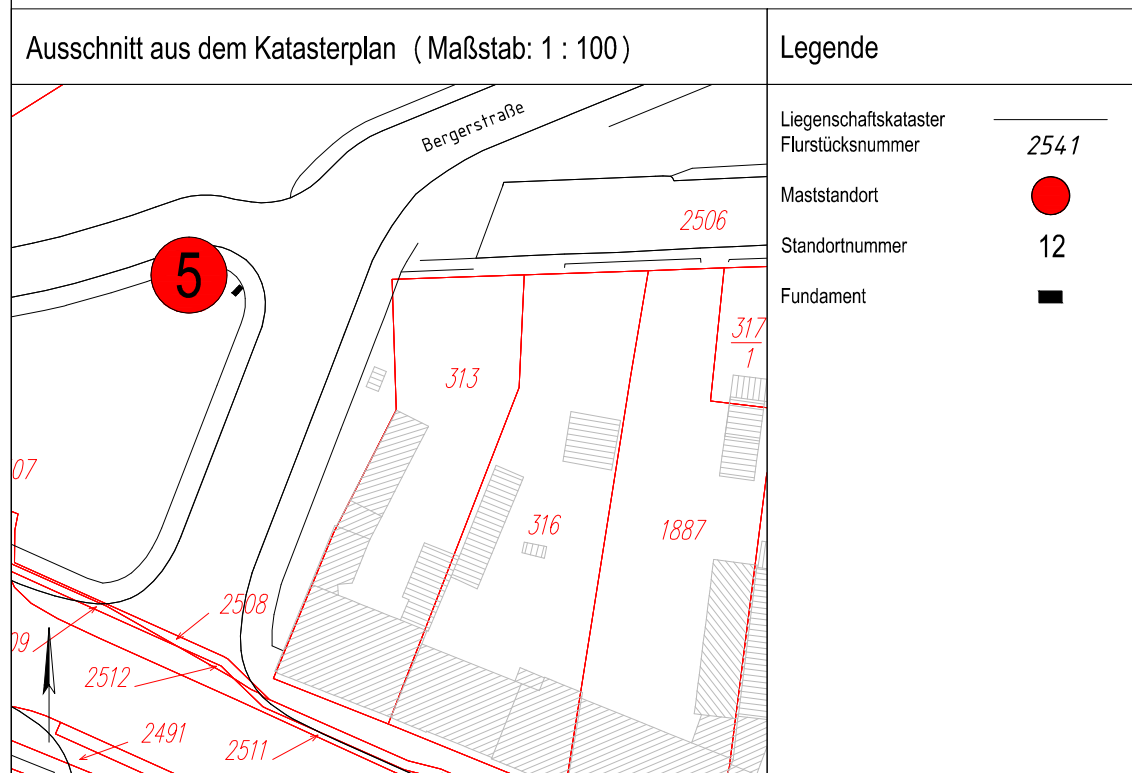
| | |
|--|---|
| Ausschnitt aus dem koordinierten Leitungsplan (Maßstab: 1 : 125) | Legende BBG - Erdkabel BBG - Oberleitung EON Edis - FM-Kabel EON Edis - Strom MS EON Edis - Strom NS EWE - Gasleitung EWE - Telefon LS - Straßenentwässerung Primacom - Telefon Telekom - Telefon WSV - FM-Kabel ZWA - Druckleitung ZWA - Schmutzwasser ZWA - Trinkwasser Fahnenmast Mast Oberleitung Öffentliche Beleuchtung Verkehrszeichen Hinweistafel Fundament |
|--|---|

| | | | | | | | | | | |
|--|--|------------------|------------------|-------------|------------|------------------|----------|------------|------------------|--------------------------|
| Stadt Eberswalde Baudezernat Stadtentwicklungsamt Breite Straße 39, 16225 Eberswalde | Parkleitsystem Eberswalde - Anlage 4 Standortkataster Plangrundlage / Vermessung: Vermessungsbüro Rainer Mallon Rudolf - Breitscheid - Straße 27 16225 Eberswalde Planungsbüro Kirste - Büro für integrierte Stadt- und Verkehrsplanung Rabenauer Straße 7; 01159 Dresden Telefon: 0172 34 33 623 Internet: www.planungsbuero-kirste.de E-Mail: planungsbuero-kirste@gmx.de | | | | | | | | | |
| <table border="1"> <tr> <td>bearbeitet:</td> <td>20.10.2011</td> <td>Alexander Kirste</td> </tr> <tr> <td>gezeichnet:</td> <td>20.10.2011</td> <td>Alexander Kirste</td> </tr> <tr> <td>geprüft:</td> <td>20.10.2011</td> <td>Alexander Kirste</td> </tr> </table> | bearbeitet: | 20.10.2011 | Alexander Kirste | gezeichnet: | 20.10.2011 | Alexander Kirste | geprüft: | 20.10.2011 | Alexander Kirste | Standort 4 von 55 |
| bearbeitet: | 20.10.2011 | Alexander Kirste | | | | | | | | |
| gezeichnet: | 20.10.2011 | Alexander Kirste | | | | | | | | |
| geprüft: | 20.10.2011 | Alexander Kirste | | | | | | | | |

| | Tafel 1 | Tafel 2 | Tafel 3 | Tafel 4 | Tafel 5 |
|---|--|-------------|---------|---------|---------|
| 1. Informationen und Inhalt des Wegweisers | | | | | |
| Standort | BergerstraÙe (in HÙhe alter Bahnhofszufahrt) | | | | |
| Ausrichtung | Blickrichtung SÙden | | | | |
| Inhalt der Tafel | Bahnhof 1 | Bahnhof 2 | | | |
| Symbole | Park & Ride | Park & Ride | | | |
| Fahrtrichtung | gerade | rechts | | | |

| | | | | | |
|--|--|----------------|--|--|--|
| 2. technische Angaben zum Wegweiser | | | | | |
| MaÙe der Tafel | 1.750 x 450 mm | 1.750 x 450 mm | | | |
| Fläche der Tafel | 0,8 m² | 0,8 m² | | | |
| Befestigung am Mast | 4 x Bandschelle mit Traverse (Länge: 600 mm; 2 Klemmstücke) | | | | |
| MaÙe Mast / Pfosten | Rohrmast; Ø 133,0 / 4,0 / 3.500 mm (mit Fußplatte und Ankerkorb) | | | | |
| MaÙe Fundament | (L x B x H) 1.400 x 600 x 850 mm; bewehrt | | | | |

| | |
|---|---|
| 3. Informationen zum Standort / Katasterangaben / Gestattung der Nutzung | |
| Gemarkung / Flur / Flurstück | Eberswalde / 001 / 2506 |
| Eigentümer | Stadt Eberswalde |
| Anschrift | Breite Straße 41 - 44; 16225 Eberswalde |

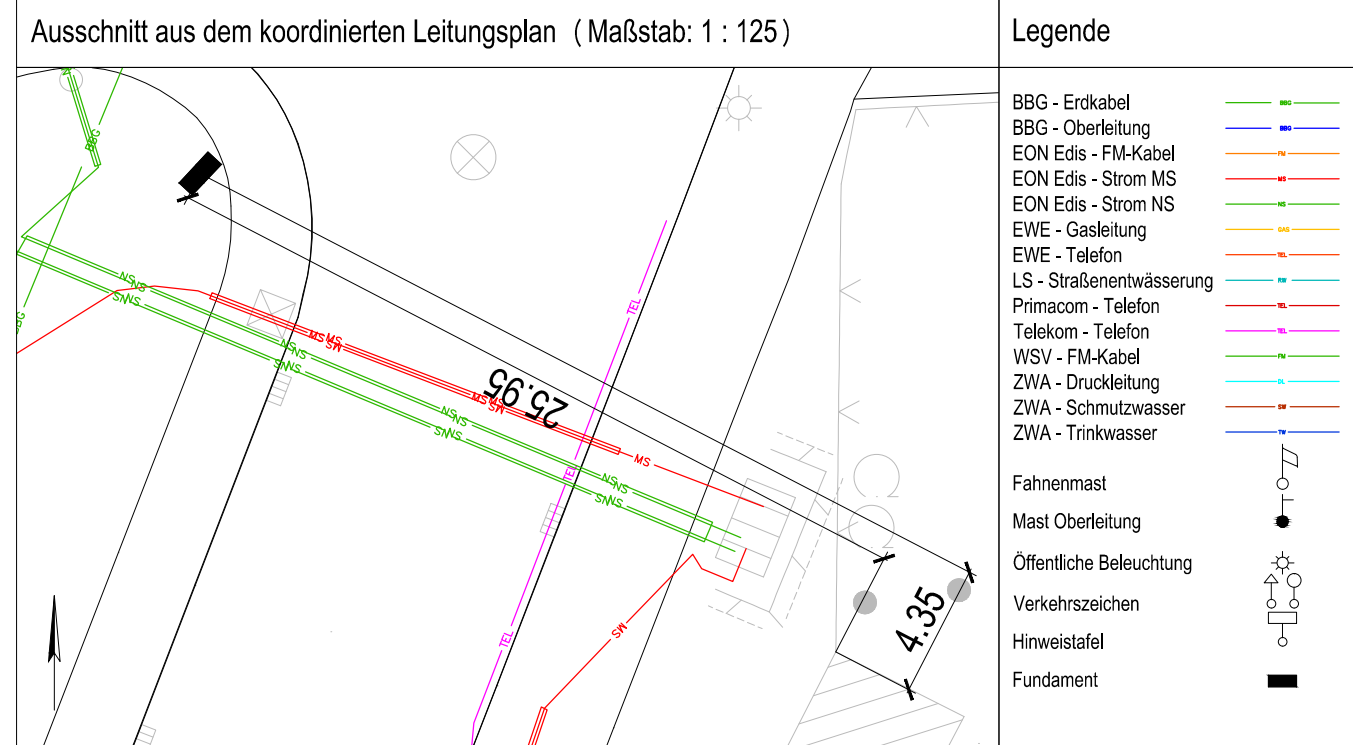
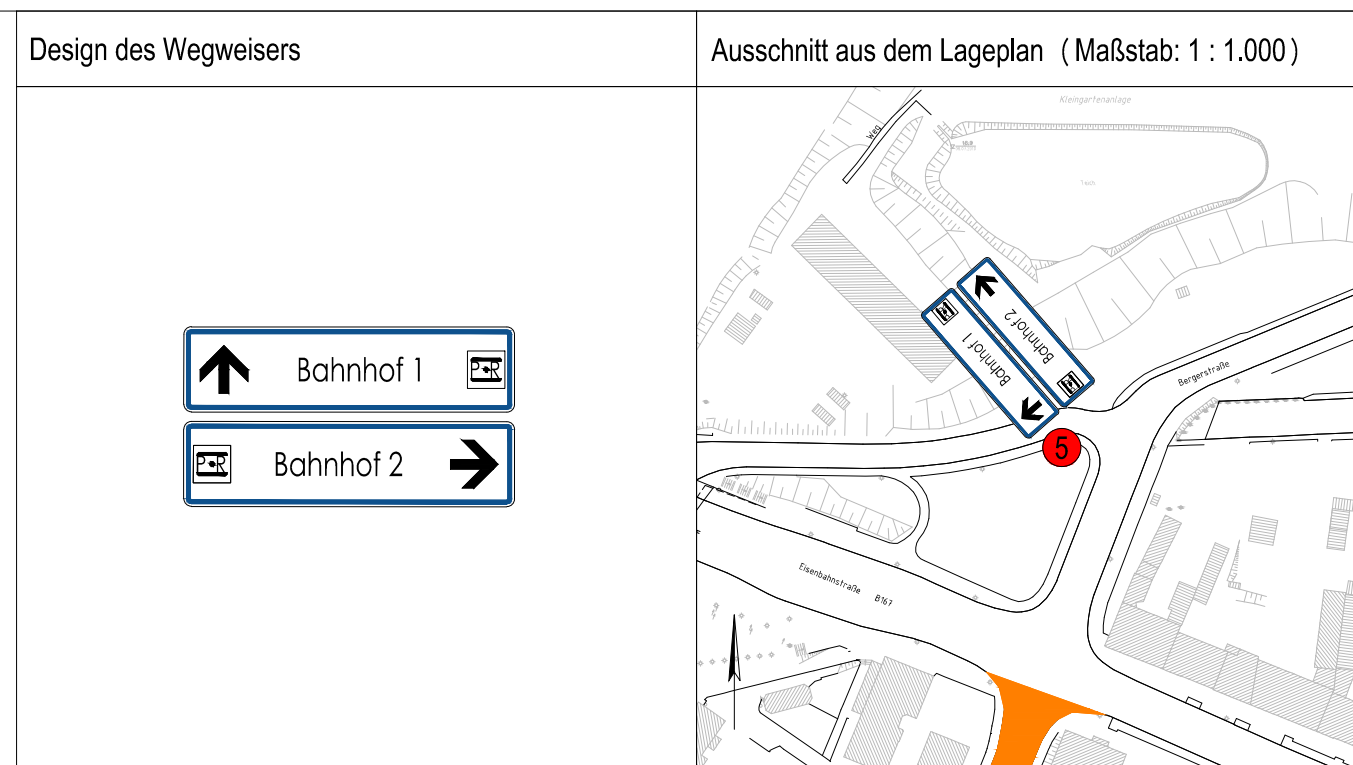


Nutzung gestattet:

Datum, Unterschrift Eigentümer

Nutzung nicht gestattet:

Datum, Unterschrift Eigentümer



Stadt Eberswalde Baudezernat
 Stadtentwicklungsamt
 Breite Straße 39, 16225 Eberswalde

Parkleitsystem Eberswalde - Anlage 4 Standortkataster

Plangrundlage / Vermessung:
 Vermessungsbüro Rainer Mallon
 Rudolf - Breitscheid - Straße 27
 16225 Eberswalde

Planungsbüro Kirste - Büro für integrierte Stadt- und Verkehrsplanung
 Rabenauer Straße 7; 01159 Dresden
 Telefon: 0172 34 33 623
 Internet: www.planungsbüro-kirste.de
 E-Mail: planungsbuero-kirste@gmx.de

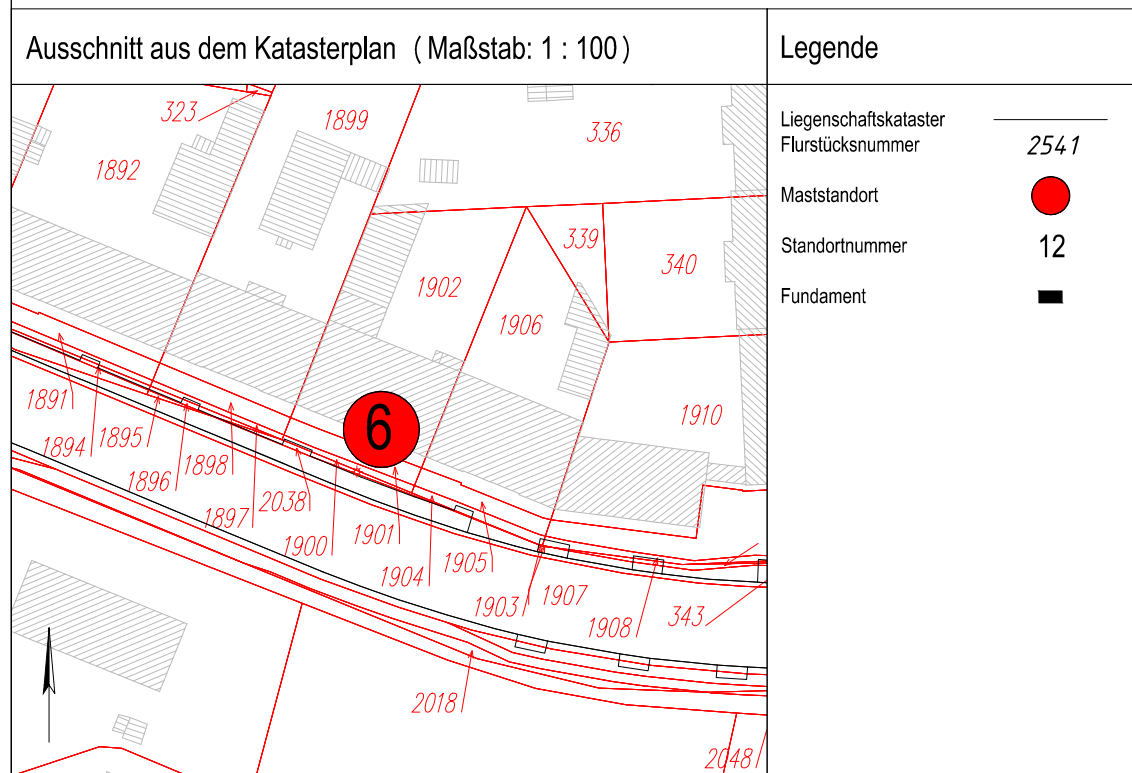
| | | |
|-------------|------------|------------------|
| bearbeitet: | 20.10.2011 | Alexander Kirste |
| gezeichnet: | 20.10.2011 | Alexander Kirste |
| geprüft: | 20.10.2011 | Alexander Kirste |

Standort 5 von 55

| | Tafel 1 | Tafel 2 | Tafel 3 | Tafel 4 | Tafel 5 |
|---|---|-------------|---------|---------|---------|
| 1. Informationen und Inhalt des Wegweisers | | | | | |
| Standort | Eisenbahnstraße (in Höhe Hausnummer 52) | | | | |
| Ausrichtung | Blickrichtung Osten | | | | |
| Inhalt der Tafel | Bahnhof 2 | Bahnhof 1 | | | |
| Symbole | Park & Ride | Park & Ride | | | |
| Fahrtrichtung | gerade | links | | | |

| | | | | | |
|--|---|--------------------|--|--|--|
| 2. technische Angaben zum Wegweiser | | | | | |
| Maße der Tafel | 1.750 x 450 mm | 1.750 x 450 mm | | | |
| Fläche der Tafel | 0,8 m ² | 0,8 m ² | | | |
| Befestigung am Mast | 4 x Bandschelle mit Traverse (Länge: 600 mm; 2 Klemmstücke) | | | | |
| Maße Mast / Pfosten | Befestigung an vorhandenem Beleuchtungsmast | | | | |
| Maße Fundament | entfällt | | | | |

| | |
|---|--------------------------------------|
| 3. Informationen zum Standort / Katasterangaben / Gestattung der Nutzung | |
| Gemarkung / Flur / Flurstück | Eberswalde / 001 / 2038 |
| Eigentümer | Bundesstraßenverwaltung |
| Anschrift | Tramper Chaussee 3; 16225 Eberswalde |


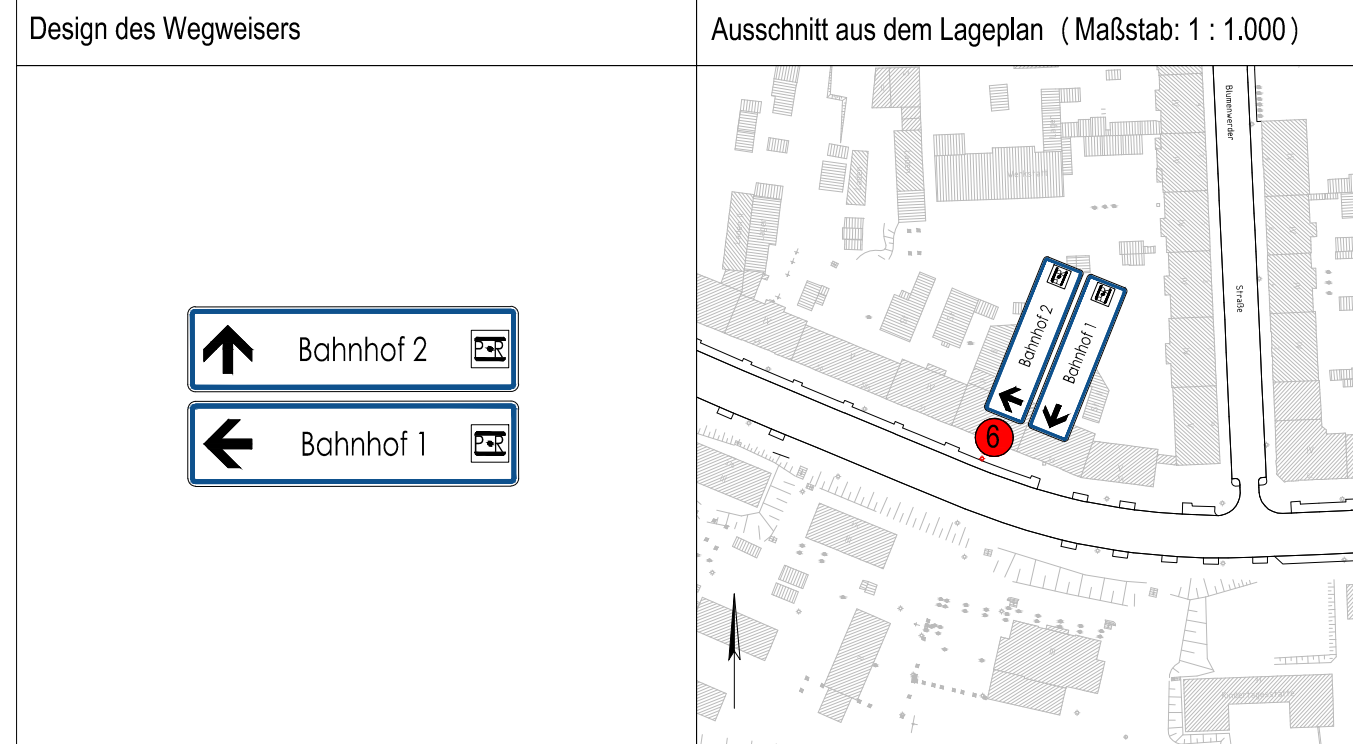


Nutzung gestattet:

Datum, Unterschrift Eigentümer

Nutzung nicht gestattet:

Datum, Unterschrift Eigentümer



Stadt Eberswalde

Baudezernat
Stadtentwicklungsamt
Breite Straße 39, 16225 Eberswalde

Parkleitsystem Eberswalde - Anlage 4 Standortkataster

Plangrundlage / Vermessung:

Vermessungsbüro Rainer Mallon
Rudolf - Breitscheid - Straße 27
16225 Eberswalde

Planungsbüro Kirste - Büro für integrierte Stadt- und Verkehrsplanung
Rabenauer Straße 7; 01159 Dresden

Telefon: 0172 34 33 623
Internet: www.planungsbüro-kirste.de
E-Mail: planungsbuero-kirste@gmx.de

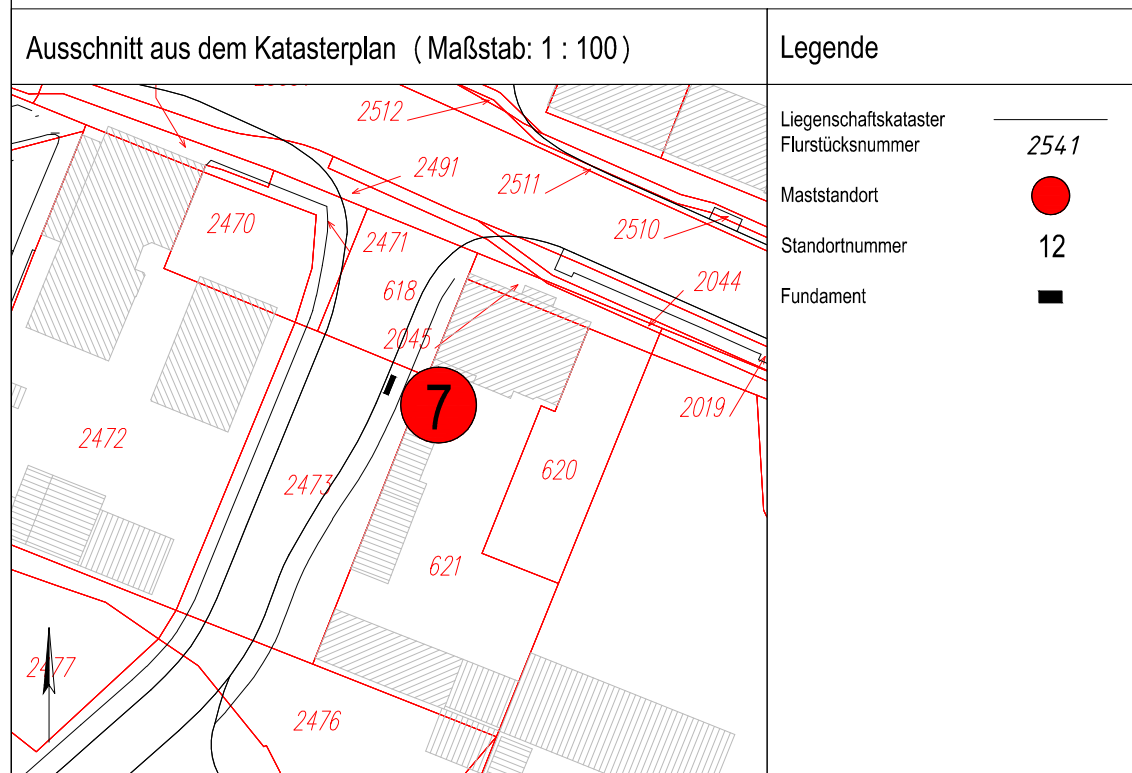
| | | |
|-------------|------------|------------------|
| bearbeitet: | 20.10.2011 | Alexander Kirste |
| gezeichnet: | 20.10.2011 | Alexander Kirste |
| geprüft: | 20.10.2011 | Alexander Kirste |

Standort 6 von 55

| | Tafel 1 | Tafel 2 | Tafel 3 | Tafel 4 | Tafel 5 |
|---|--|-------------|-----------------|-----------------|---------------|
| 1. Informationen und Inhalt des Wegweisers | | | | | |
| Standort | Knotenpunkt Bahnhofsring / Eisenbahnstraße | | | | |
| Ausrichtung | Blickrichtung Norden | | | | |
| Inhalt der Tafel | Zentrum | Bahnhof 2 | Karl-Marx-Platz | Kreisverwaltung | Neue Apotheke |
| Symbole | Parken | Park & Ride | Parkplatz | Parkhaus | Parkplatz |
| Fahrtrichtung | gerade | links | rechts | rechts | rechts |

| 2. technische Angaben zum Wegweiser | | | | | |
|--|--|--------------------|--------------------|--------------------|--------------------|
| Maße der Tafel | 2.250 x 450 mm | 2.250 x 450 mm | 2.250 x 450 mm | 2.250 x 450 mm | 2.250 x 450 mm |
| Fläche der Tafel | 1,0 m ² | 1,0 m ² | 1,0 m ² | 1,0 m ² | 1,0 m ² |
| Befestigung am Mast | 10 x Bandschelle mit Traverse (Länge: 800 mm; 4 Klemmstücke) | | | | |
| Maße Mast / Pfosten | Rohrmast; Ø 193,7 / 5,4 / 5.000 mm (mit Fußplatte und Ankerkorb) | | | | |
| Maße Fundament | (L x B x H) 2.550 x 600 x 850 mm; bewehrt | | | | |

| 3. Informationen zum Standort / Katasterangaben / Gestattung der Nutzung | |
|---|---|
| Gemarkung / Flur / Flurstück | Eberswalde / 001 / 2473 |
| Eigentümer | Stadt Eberswalde |
| Anschrift | Breite Straße 41 - 44; 16225 Eberswalde |

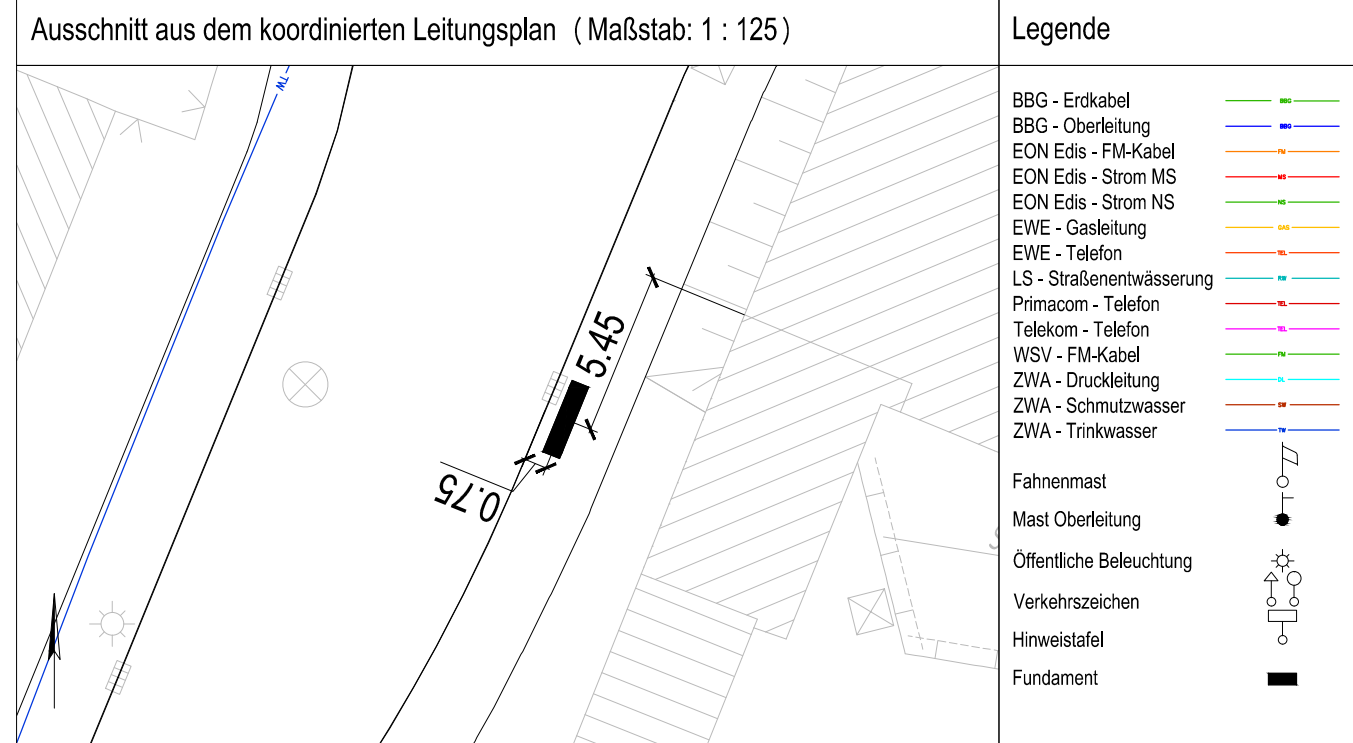
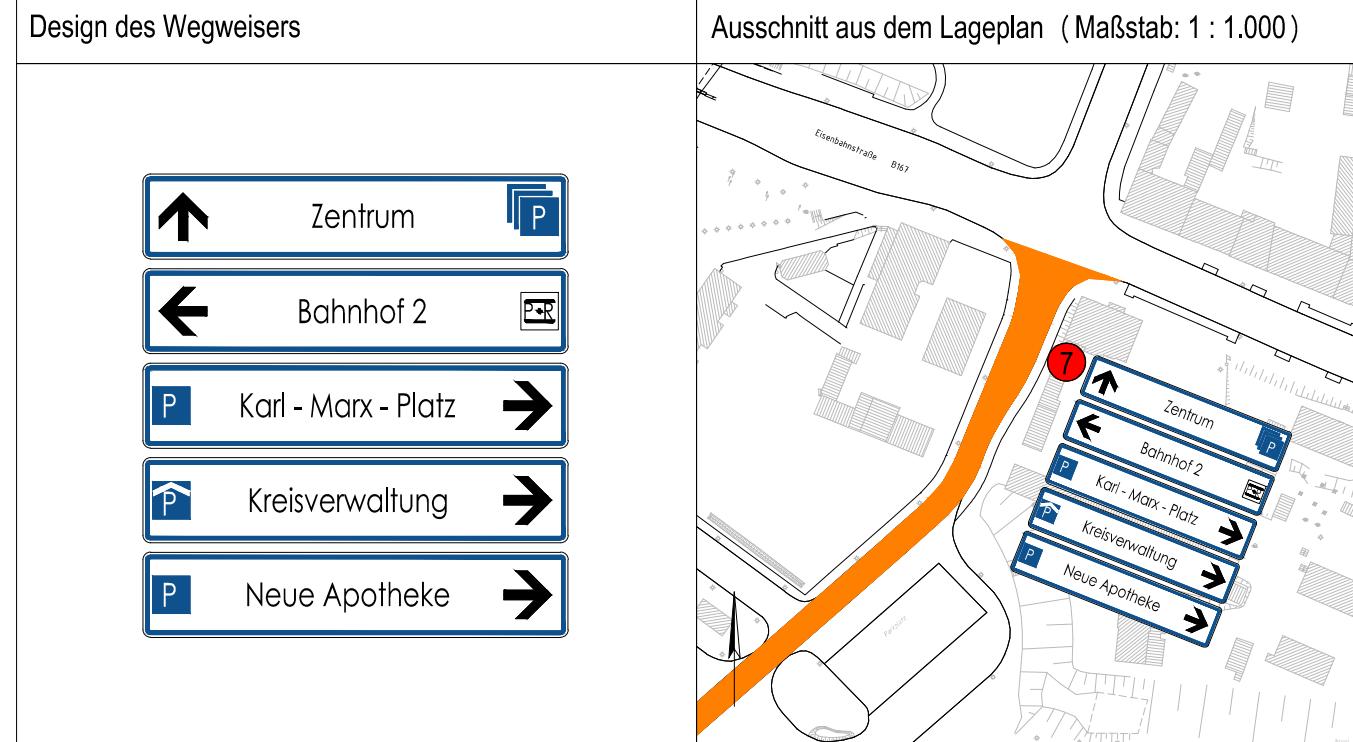


Nutzung gestattet:

Datum, Unterschrift Eigentümer

Nutzung nicht gestattet:

Datum, Unterschrift Eigentümer



Stadt Eberswalde

Baudezernat
Stadtentwicklungsamt
Breite Straße 39, 16225 Eberswalde

Parkleitsystem Eberswalde - Anlage 4 Standortkataster

Plangrundlage / Vermessung:

Vermessungsbüro Rainer Mallon
Rudolf - Breitscheid - Straße 27
16225 Eberswalde

Planungsbüro Kirste - Büro für integrierte Stadt- und Verkehrsplanung
Rabenauer Straße 7; 01159 Dresden

Telefon: 0172 34 33 623
Internet: www.planungsbuero-kirste.de
E-Mail: planungsbuero-kirste@gmx.de

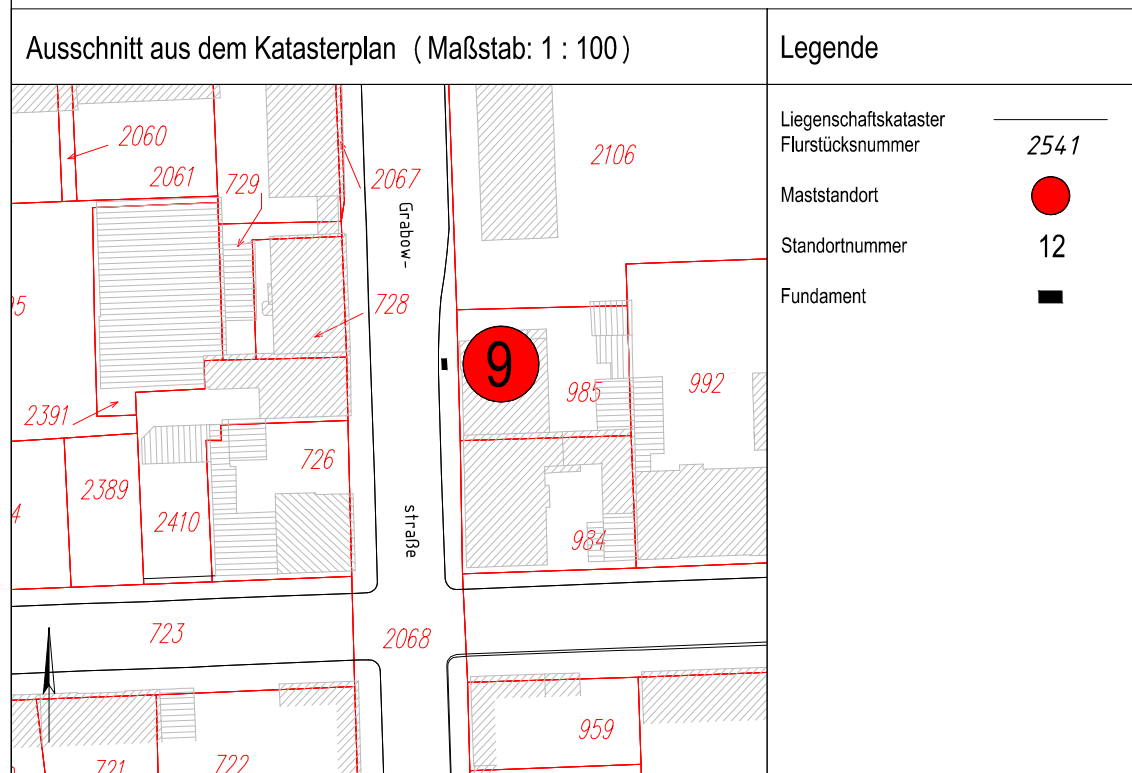
| | | |
|-------------|------------|------------------|
| bearbeitet: | 20.10.2011 | Alexander Kirste |
| gezeichnet: | 20.10.2011 | Alexander Kirste |
| geprüft: | 20.10.2011 | Alexander Kirste |

Standort 7 von 55

| | Tafel 1 | Tafel 2 | Tafel 3 | Tafel 4 | Tafel 5 |
|---|--|---------|---------|---------|---------|
| 1. Informationen und Inhalt des Wegweisers | | | | | |
| Standort | Knotenpunkt Grabowstraße / Eisenbahnstraße | | | | |
| Ausrichtung | Blickrichtung Norden | | | | |
| Inhalt der Tafel | Finowkanal | Bahnhof | Zentrum | | |
| Symbole | Parkplatz | Parken | Parken | | |
| Fahrtrichtung | gerade | links | rechts | | |

| | | | | | |
|--|--|--------------------|--------------------|--|--|
| 2. technische Angaben zum Wegweiser | | | | | |
| Maße der Tafel | 1.750 x 450 mm | 1.750 x 450 mm | 1.750 x 450 mm | | |
| Fläche der Tafel | 0,8 m ² | 0,8 m ² | 0,8 m ² | | |
| Befestigung am Mast | 6 x Bandschelle mit Traverse (Länge: 600 mm; 2 Klemmstücke) | | | | |
| Maße Mast / Pfosten | Rohrmast; Ø 152,4 / 4,5 / 4.000 mm (mit Fußplatte und Ankerkorb) | | | | |
| Maße Fundament | (L x B x H) 1.800 x 600 x 850 mm; bewehrt | | | | |

| | |
|---|--------------------------------------|
| 3. Informationen zum Standort / Katasterangaben / Gestattung der Nutzung | |
| Gemarkung / Flur / Flurstück | Eberswalde / 001 / 2068 |
| Eigentümer | Bundesstraßenverwaltung |
| Anschrift | Tramper Chaussee 3; 16225 Eberswalde |

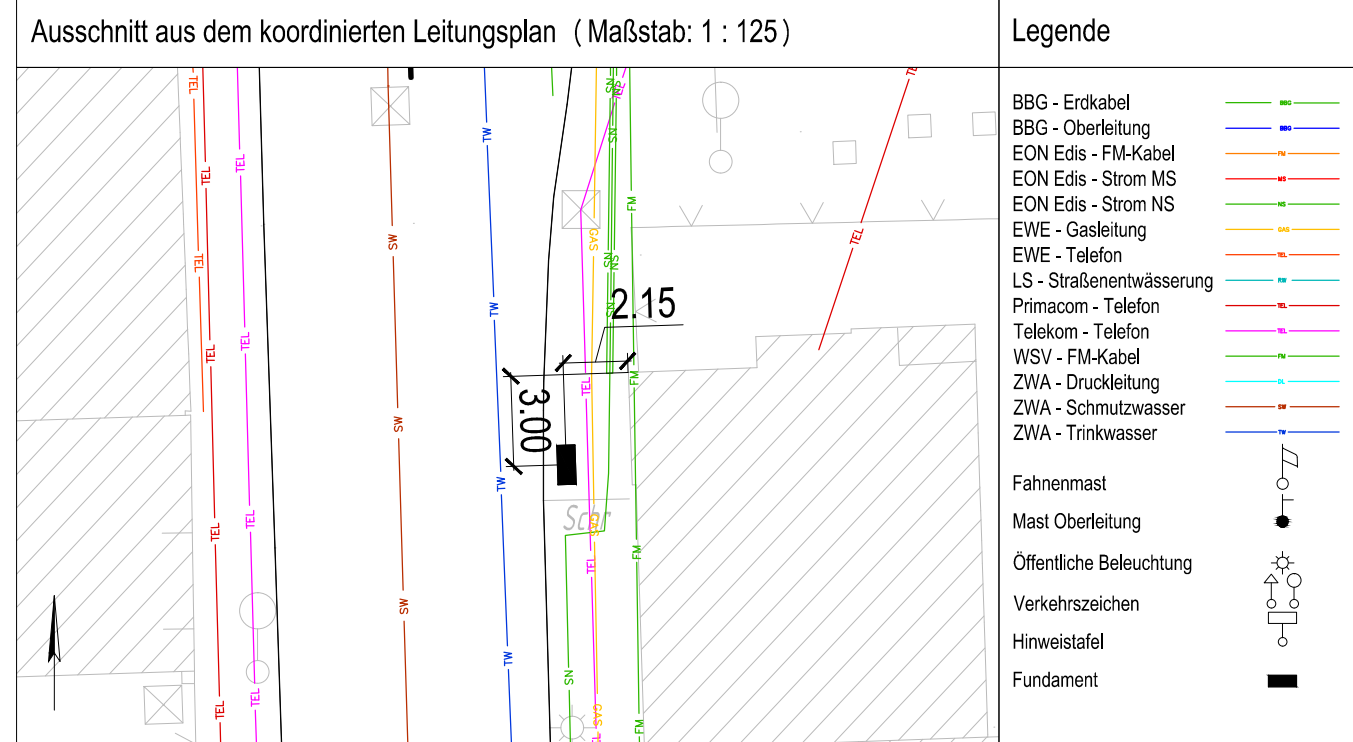
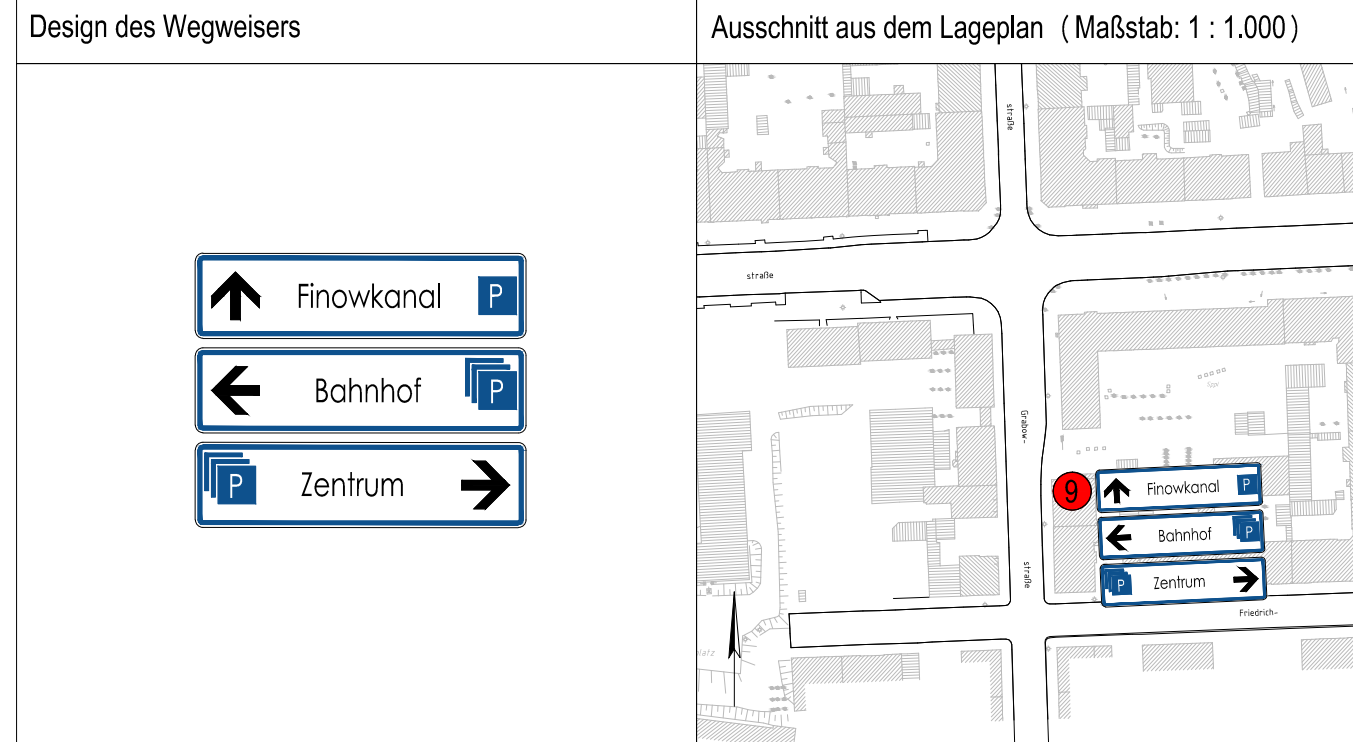


Nutzung gestattet:

Datum, Unterschrift Eigentümer

Nutzung nicht gestattet:

Datum, Unterschrift Eigentümer



Stadt Eberswalde
 Baudezernat
 Stadtentwicklungsamt
 Breite Straße 39, 16225 Eberswalde

Parkleitsystem Eberswalde - Anlage 4 Standortkataster

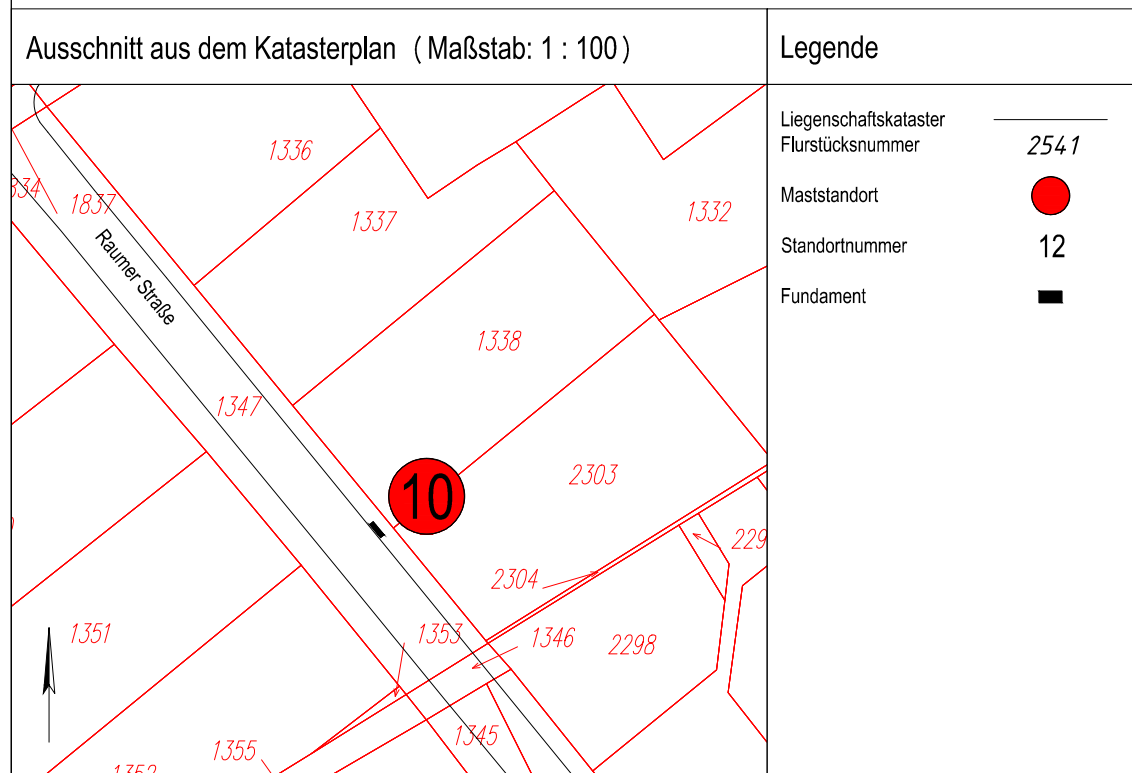
Plangrundlage / Vermessung:
 Vermessungsbüro Rainer Mallon
 Rudolf - Breitscheid - Straße 27
 16225 Eberswalde
 Planungsbüro Kirste - Büro für integrierte Stadt- und Verkehrsplanung
 Rabenauer Straße 7; 01159 Dresden
 Telefon: 0172 34 33 623
 Internet: www.planungsbuero-kirste.de
 E-Mail: planungsbuero-kirste@gmx.de

| | | |
|-------------|------------|------------------|
| bearbeitet: | 20.10.2011 | Alexander Kirste |
| gezeichnet: | 20.10.2011 | Alexander Kirste |
| geprüft: | 20.10.2011 | Alexander Kirste |

| | Tafel 1 | Tafel 2 | Tafel 3 | Tafel 4 | Tafel 5 |
|---|--|---------|-----------------|---------------|---------|
| 1. Informationen und Inhalt des Wegweisers | | | | | |
| Standort | Knotenpunkt Raumerstraße / Rudolf - Breitscheid - Straße | | | | |
| Ausrichtung | Blickrichtung Norden | | | | |
| Inhalt der Tafel | Bahnhof | Zentrum | Karl-Marx-Platz | Neue Apotheke | |
| Symbole | Parken | Parken | Parkplatz | Parkplatz | |
| Fahrtrichtung | gerade | gerade | rechts | rechts | |

| 2. technische Angaben zum Wegweiser | | | | | |
|--|--|--------------------|--------------------|--------------------|--|
| Maße der Tafel | 2.250 x 450 mm | 2.250 x 450 mm | 2.250 x 450 mm | 2.250 x 450 mm | |
| Fläche der Tafel | 1,0 m ² | 1,0 m ² | 1,0 m ² | 1,0 m ² | |
| Befestigung am Mast | 8 x Bandschelle mit Traverse (Länge: 800 mm; 4 Klemmstücke) | | | | |
| Maße Mast / Pfosten | Rohrmast; Ø 177,8 / 5,0 / 4.500 mm (mit Fußplatte und Ankerkorb) | | | | |
| Maße Fundament | (L x B x H) 2.250 x 600 x 850 mm; bewehrt | | | | |

| 3. Informationen zum Standort / Katasterangaben / Gestattung der Nutzung | |
|---|--------------------------------------|
| Gemarkung / Flur / Flurstück | Eberswalde / 001 / 1347 |
| Eigentümer | Bundesstraßenverwaltung |
| Anschrift | Tramper Chaussee 3; 16225 Eberswalde |

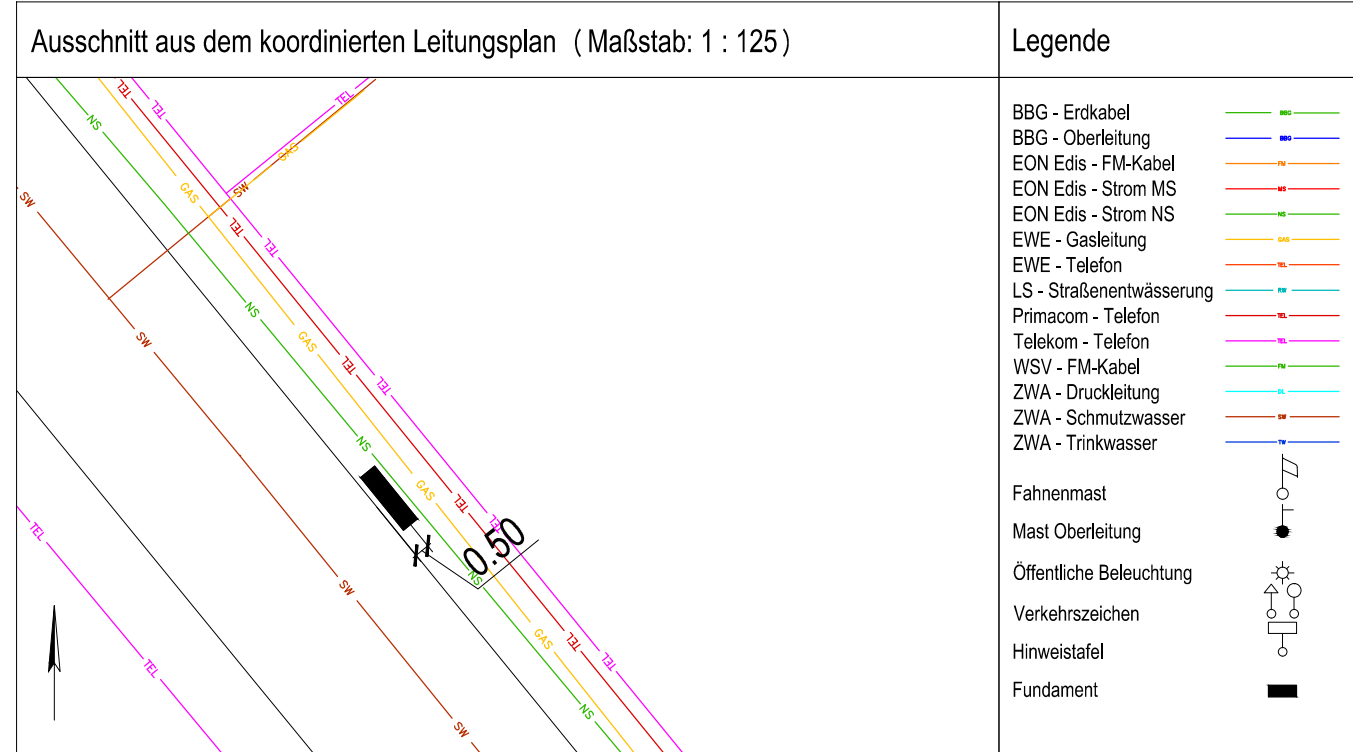
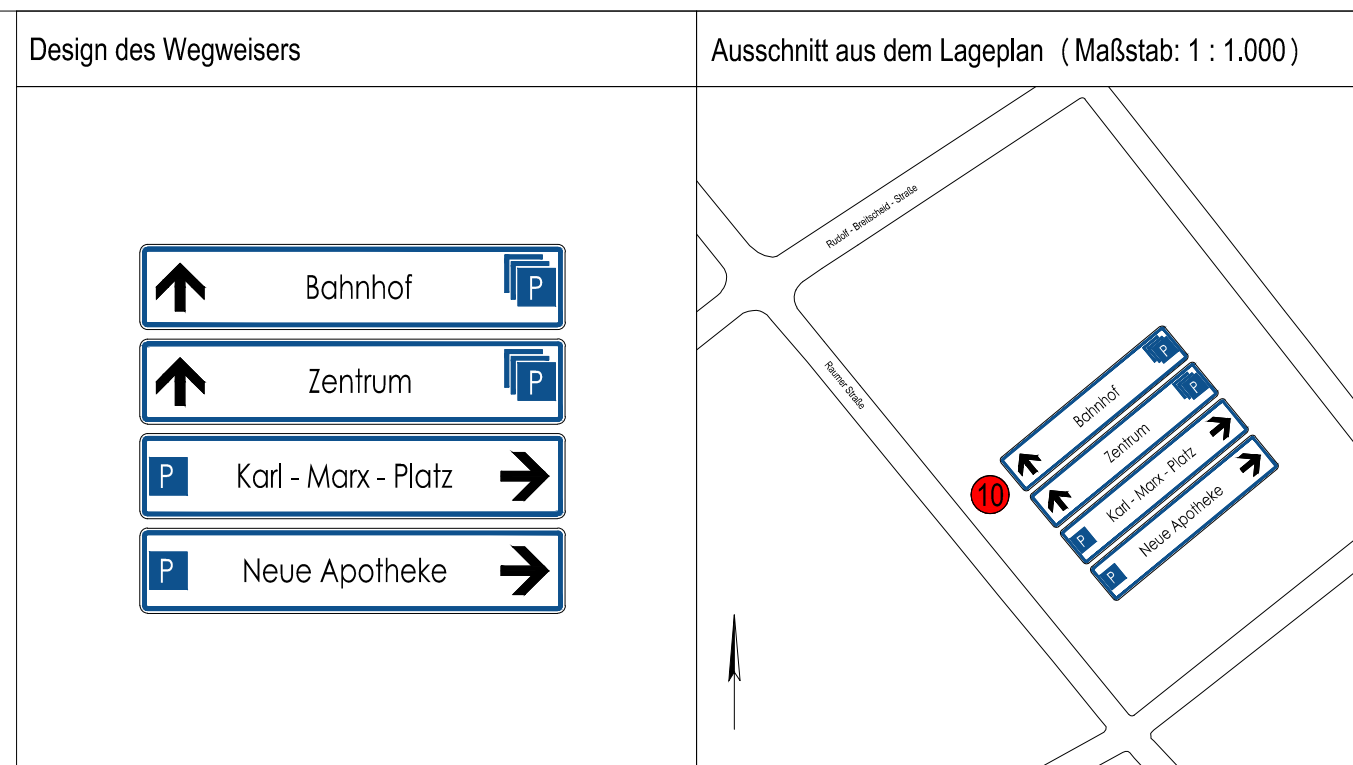


Nutzung gestattet:

Datum, Unterschrift Eigentümer

Nutzung nicht gestattet:

Datum, Unterschrift Eigentümer



Stadt Eberswalde Baudezernat
 Stadtentwicklungsamt
 Breite Straße 39, 16225 Eberswalde

Parkleitsystem Eberswalde - Anlage 4 Standortkataster

Plangrundlage / Vermessung:

Vermessungsbüro Rainer Mallon
 Rudolf - Breitscheid - Straße 27
 16225 Eberswalde

Planungsbüro Kirste - Büro für integrierte Stadt- und Verkehrsplanung
 Rabenauer Straße 7; 01159 Dresden
 Telefon: 0172 34 33 623
 Internet: www.planungsbüro-kirste.de
 E-Mail: planungsbuero-kirste@gmx.de

| | | |
|-------------|------------|------------------|
| bearbeitet: | 20.10.2011 | Alexander Kirste |
| gezeichnet: | 20.10.2011 | Alexander Kirste |
| geprüft: | 20.10.2011 | Alexander Kirste |

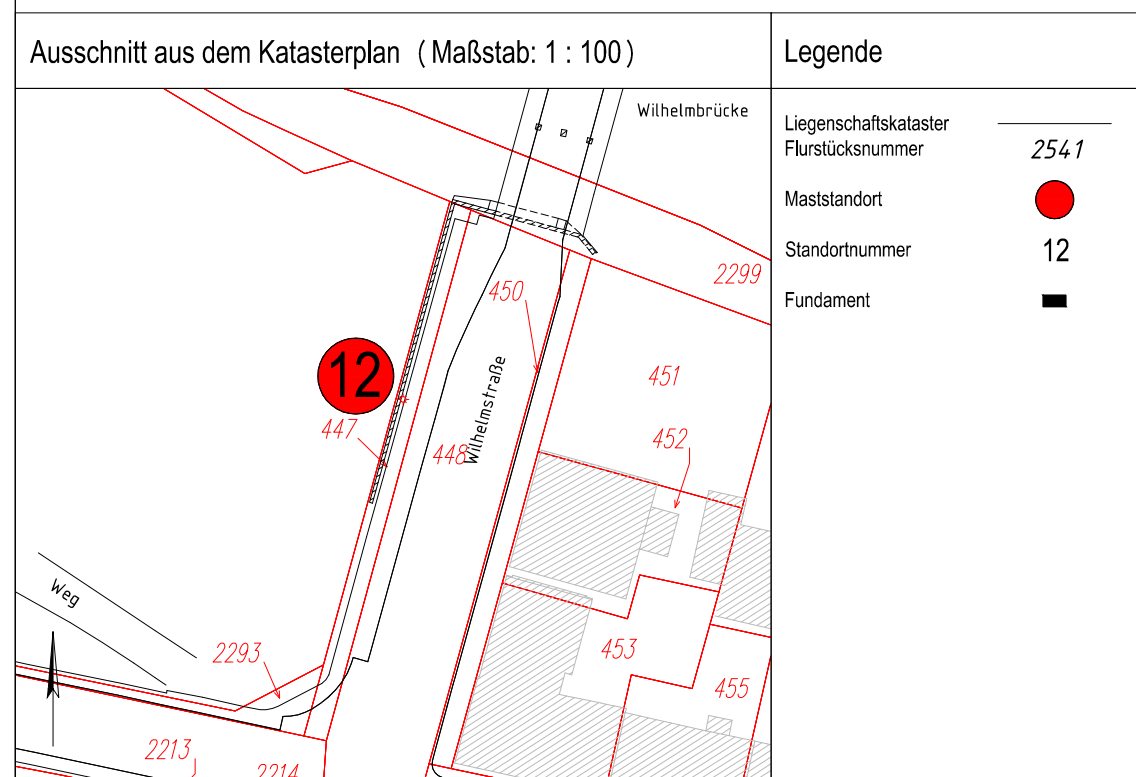
Standort 10 von 55

| | | | | | |
|--|---------|---------|---------|---------|---------|
| | Tafel 1 | Tafel 2 | Tafel 3 | Tafel 4 | Tafel 5 |
|--|---------|---------|---------|---------|---------|

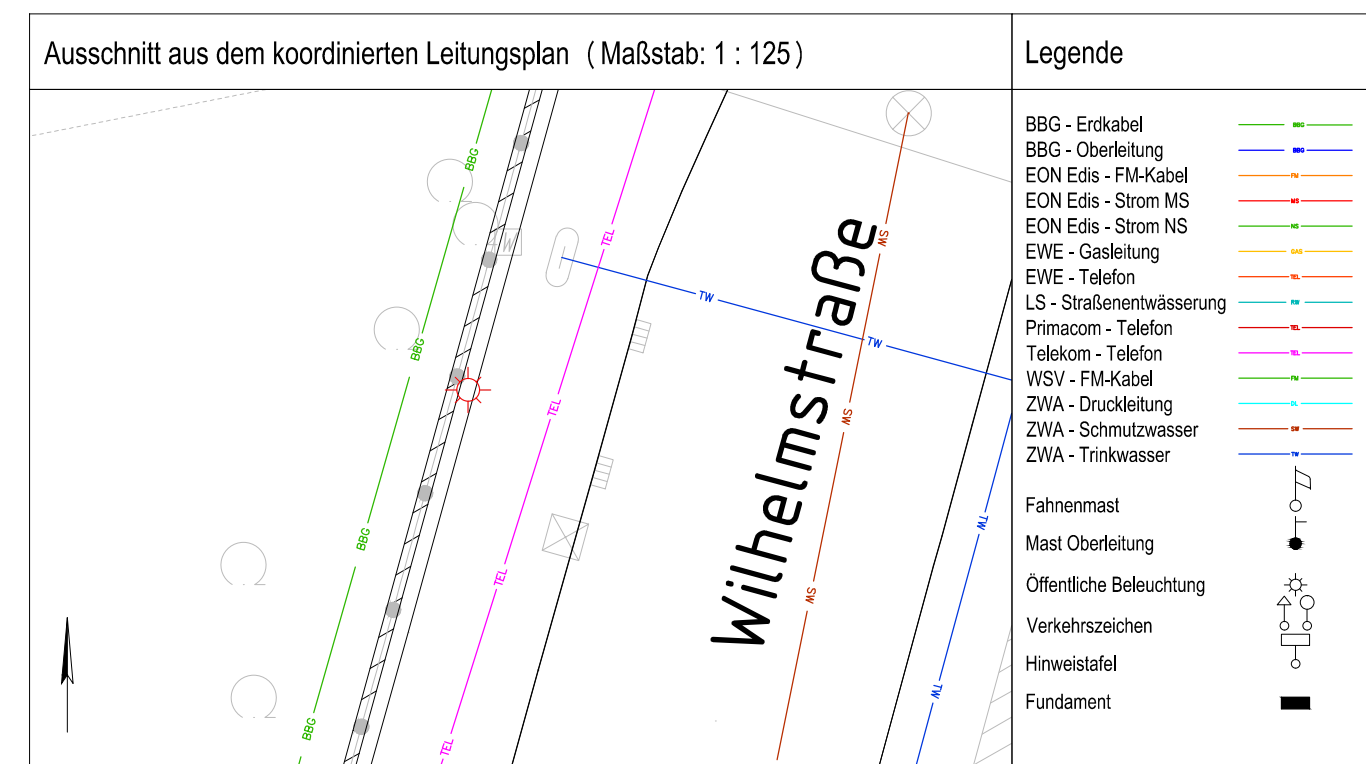
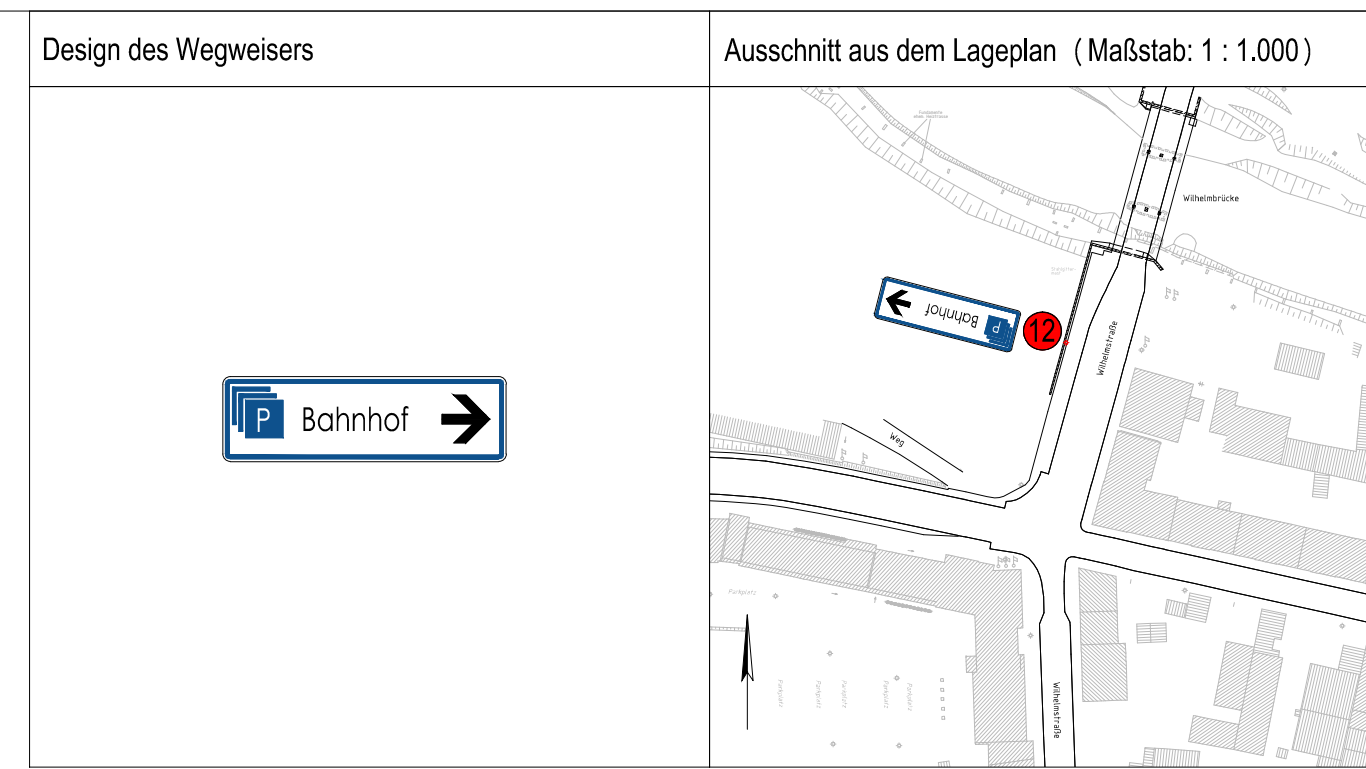
| | | | | | |
|--|--|--|--|--|--|
| 1. Informationen und Inhalt des Wegweisers | | | | | |
| Standort | Knotenpunkt Wilhelmstraße / Bergerstraße | | | | |
| Ausrichtung | Blickrichtung Süden | | | | |
| Inhalt der Tafel | Bahnhof | | | | |
| Symbole | Parken | | | | |
| Fahrtrichtung | rechts | | | | |

| | | | | | |
|-------------------------------------|---|--|--|--|--|
| 2. technische Angaben zum Wegweiser | | | | | |
| Maße der Tafel | 1.500 x 450 mm | | | | |
| Fläche der Tafel | 0,7 m² | | | | |
| Befestigung am Mast | 2 x Bandschelle mit Traverse (Länge: 600 mm; 2 Klemmstücke) | | | | |
| Maße Mast / Pfosten | Befestigung an vorhandenem Beleuchtungsmast | | | | |
| Maße Fundament | entfällt | | | | |

| | |
|--|---|
| 3. Informationen zum Standort / Katasterangaben / Gestattung der Nutzung | |
| Gemarkung / Flur / Flurstück | Eberswalde / 001 / 447 |
| Eigentümer | Stadt Eberswalde |
| Anschrift | Breite Straße 41 - 44; 16225 Eberswalde |



| |
|---------------------------------|
| Nutzung <u>gestattet</u> : |
| Datum, Unterschrift Eigentümer |
| Nutzung <u>nicht</u> gestattet: |
| Datum, Unterschrift Eigentümer |



Stadt Eberswalde
 Baudezernat
 Stadtentwicklungsamt
 Breite Straße 39, 16225 Eberswalde

Parkleitsystem Eberswalde - Anlage 4 Standortkataster

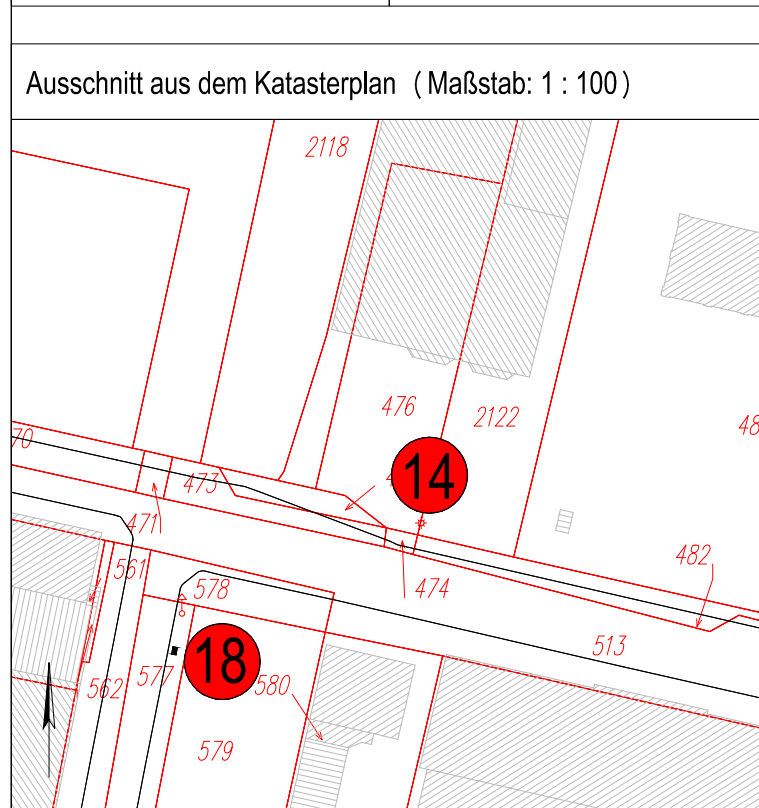
| | | |
|---|------------|---|
| Plangrundlage / Vermessung: | | Planungsbüro Kirste - Büro für integrierte Stadt- und Verkehrsplanung Rabenauer Straße 7; 01159 Dresden |
| Vermessungsbüro Rainer Mallon Rudolf - Breitscheid - Straße 27 16225 Eberswalde | | Telefon: 0172 34 33 623 Internet: www.planungsbuero-kirste.de E-Mail: planungsbuero-kirste@gmx.de |
| bearbeitet: | 20.10.2011 | Alexander Kirste |
| gezeichnet: | 20.10.2011 | Alexander Kirste |
| geprüft: | 20.10.2011 | Alexander Kirste |

| | | | | | |
|--|---------|---------|---------|---------|---------|
| | Tafel 1 | Tafel 2 | Tafel 3 | Tafel 4 | Tafel 5 |
|--|---------|---------|---------|---------|---------|

| | | | | | |
|--|---|--|--|--|--|
| 1. Informationen und Inhalt des Wegweisers | | | | | |
| Standort | Bergerstraße (in Höhe Zufahrt Parkplatz Finowkanal) | | | | |
| Ausrichtung | Blickrichtung Westen | | | | |
| Inhalt der Tafel | Finowkanal | | | | |
| Symbole | Parkplatz | | | | |
| Fahrtrichtung | rechts | | | | |


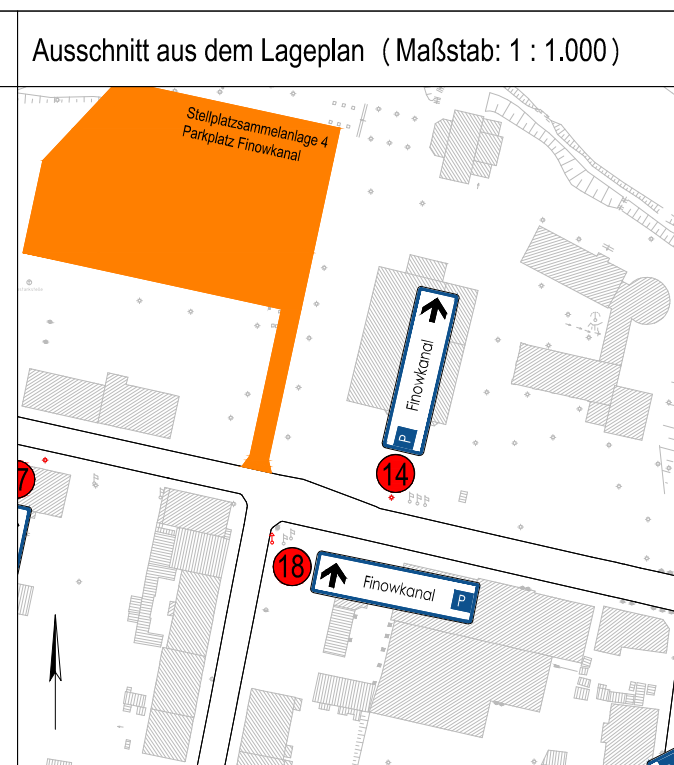
| | | | | | |
|-------------------------------------|---|--|--|--|--|
| 2. technische Angaben zum Wegweiser | | | | | |
| Maße der Tafel | 1.750 x 450 mm | | | | |
| Fläche der Tafel | 0,8 m² | | | | |
| Befestigung am Mast | 2 x Bandschelle mit Traverse (Länge: 600 mm; 2 Klemmstücke) | | | | |
| Maße Mast / Pfosten | Befestigung an vorhandenem Beleuchtungsmast | | | | |
| Maße Fundament | entfällt | | | | |

| | |
|--|------------------------|
| 3. Informationen zum Standort / Katasterangaben / Gestattung der Nutzung | |
| Gemarkung / Flur / Flurstück | Eberswalde / 001 / 476 |
| Eigentümer | Privat |
| Anschrift | Privat |



| | |
|--|------|
| Legende | |
| Liegenschaftskataster Flurstücksnummer | 2541 |
| Maststandort | |
| Standortnummer | 12 |
| Fundament | |

| |
|---------------------------------|
| Nutzung <u>gestattet</u> : |
| Datum, Unterschrift Eigentümer |
| Nutzung <u>nicht</u> gestattet: |
| Datum, Unterschrift Eigentümer |



| | |
|--------------------------|--|
| Legende | |
| BBG - Erdkabel | |
| BBG - Oberleitung | |
| EON Edis - FM-Kabel | |
| EON Edis - Strom MS | |
| EON Edis - Strom NS | |
| EWE - Gasleitung | |
| EWE - Telefon | |
| LS - Straßenentwässerung | |
| Primacom - Telefon | |
| Telekom - Telefon | |
| WSV - FM-Kabel | |
| ZWA - Druckleitung | |
| ZWA - Schmutzwasser | |
| ZWA - Trinkwasser | |
| Fahnenmast | |
| Mast Oberleitung | |
| Öffentliche Beleuchtung | |
| Verkehrszeichen | |
| Hinweistafel | |
| Fundament | |

Stadt Eberswalde

 Baudezernat
 Stadtentwicklungsamt
 Breite Straße 39, 16225 Eberswalde

Parkleitsystem Eberswalde - Anlage 4 Standortkataster

| | | | |
|---|------------|---|--|
| Plangrundlage / Vermessung: | | Planungsbüro Kirste - Büro für integrierte Stadt- und Verkehrsplanung Rabenauer Straße 7; 01159 Dresden | |
| Vermessungsbüro Rainer Mallon Rudolf - Breitscheid - Straße 27 16225 Eberswalde | | Telefon: 0172 34 33 623 Internet: www.planungsbuero-kirste.de E-Mail: planungsbuero-kirste@gmx.de | |
| bearbeitet: | 20.10.2011 | Alexander Kirste | |
| gezeichnet: | 20.10.2011 | Alexander Kirste | |
| geprüft: | 20.10.2011 | Alexander Kirste | |

| | | | | | |
|--|---------|---------|---------|---------|---------|
| | Tafel 1 | Tafel 2 | Tafel 3 | Tafel 4 | Tafel 5 |
|--|---------|---------|---------|---------|---------|

| | | | | | |
|---|--|----------------|------------------|--|--|
| 1. Informationen und Inhalt des Wegweisers | | | | | |
| Standort | Knotenpunkt Bergerstraße / Eisenbahnstraße | | | | |
| Ausrichtung | Blickrichtung Osten | | | | |
| Inhalt der Tafel | Marienstraße | Rathauspassage | F.-Ebert-Zentrum | | |
| Symbole | Parkplatz | Parkhaus | Parkhaus | | |
| Fahrtrichtung | links | links | rechts | | |

| | | | | | |
|--|--|--------------------|--------------------|--|--|
| 2. technische Angaben zum Wegweiser | | | | | |
| Maße der Tafel | 2.250 x 450 mm | 2.250 x 450 mm | 2.250 x 450 mm | | |
| Fläche der Tafel | 1,0 m ² | 1,0 m ² | 1,0 m ² | | |
| Befestigung am Mast | 6 x Bandschelle mit Traverse (Länge: 800 mm; 4 Klemmstücke) | | | | |
| Maße Mast / Pfosten | Rohrmast; Ø 154,4 / 4,5 / 4.000 mm (mit Fußplatte und Ankerkorb) | | | | |
| Maße Fundament | (L x B x H) 1.900 x 600 x 850 mm; bewehrt | | | | |

| | |
|---|---|
| 3. Informationen zum Standort / Katasterangaben / Gestattung der Nutzung | |
| Gemarkung / Flur / Flurstück | Eberswalde / 001 / 2342 |
| Eigentümer | Stadt Eberswalde |
| Anschrift | Breite Straße 41 - 44; 16225 Eberswalde |

| | | |
|---|---|--|
| Ausschnitt aus dem Katasterplan (Maßstab: 1 : 100) | Legende Liegenschaftskataster Flurstücksnummer 2541 Maststandort ● Standortnummer 12 Fundament ■ | Nutzung <u>gestattet</u>: Datum, Unterschrift Eigentümer |
| | | Nutzung <u>nicht</u> gestattet: Datum, Unterschrift Eigentümer |

| | |
|----------------------------------|---|
| Design des Wegweisers | Ausschnitt aus dem Lageplan (Maßstab: 1 : 1.000) |
|----------------------------------|---|

| | |
|---|---|
| Ausschnitt aus dem koordinierten Leitungsplan (Maßstab: 1 : 125) | Legende BBG - Erdkabel BBG - Oberleitung EON Edis - FM-Kabel EON Edis - Strom MS EON Edis - Strom NS EWE - Gasleitung EWE - Telefon LS - Straßenentwässerung Primacom - Telefon Telekom - Telefon WSV - FM-Kabel ZWA - Druckleitung ZWA - Schmutzwasser ZWA - Trinkwasser Fahnenmast Mast Oberleitung Öffentliche Beleuchtung Verkehrszeichen Hinweistafel Fundament |
|---|---|

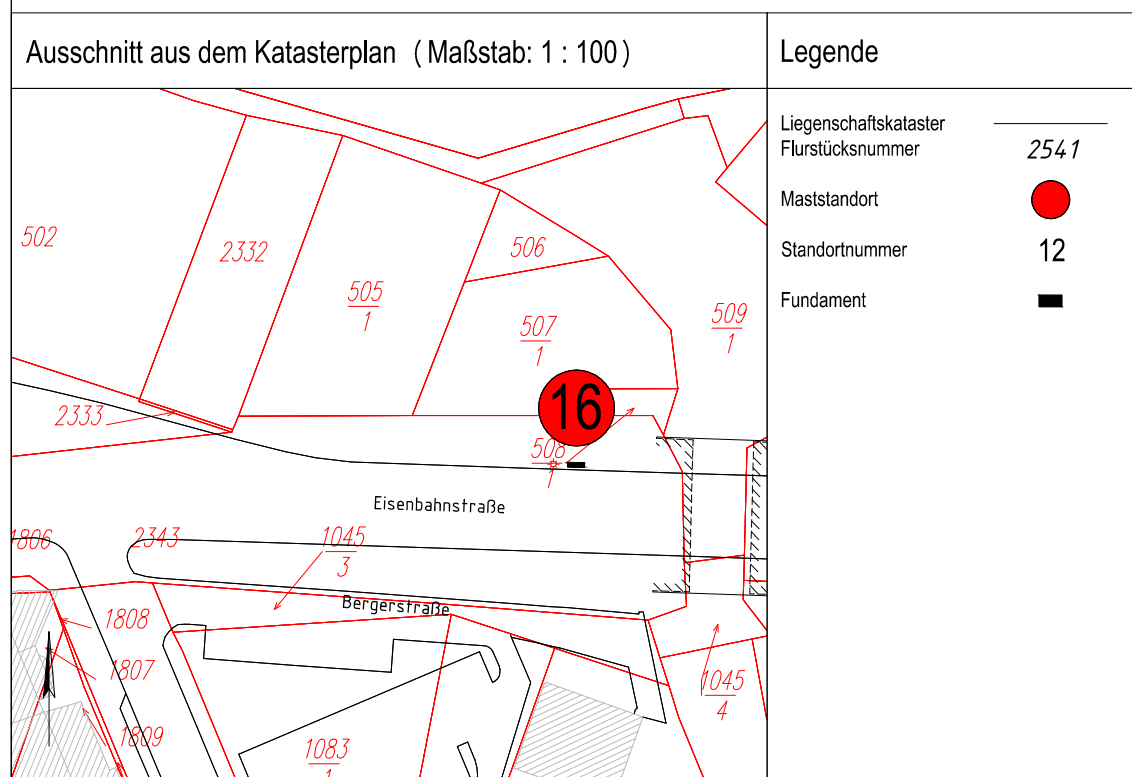
| | |
|-------------------------|---|
| Stadt Eberswalde | Baudezernat Stadtentwicklungsamt Breite Straße 39, 16225 Eberswalde |
|-------------------------|---|

Parkleitsystem Eberswalde - Anlage 4 Standortkataster

| | | |
|---|------------|---|
| Plangrundlage / Vermessung: Vermessungsbüro Rainer Mallon Rudolf - Breitscheid - Straße 27 16225 Eberswalde | | Planungsbüro Kirste - Büro für integrierte Stadt- und Verkehrsplanung Rabenauer Straße 7; 01159 Dresden Telefon: 0172 34 33 623 Internet: www.planungsbuero-kirste.de E-Mail: planungsbuero-kirste@gmx.de |
| bearbeitet: | 20.10.2011 | Alexander Kirste |
| gezeichnet: | 20.10.2011 | Alexander Kirste |
| geprüft: | 20.10.2011 | Alexander Kirste |

| | Tafel 1 | Tafel 2 | Tafel 3 | Tafel 4 | Tafel 5 |
|---|--|--------------------|--------------------|--------------------|---------|
| 1. Informationen und Inhalt des Wegweisers | | | | | |
| Standort | Bergerstraße (in Höhe Schwärzebrücke) | | | | |
| Ausrichtung | Blickrichtung Westen | | | | |
| Inhalt der Tafel | F.-Ebert-Zentrum | Karl-Marx-Platz | Neue Apotheke | Finowkanal | |
| Symbole | Parkhaus | Parkplatz | Parkplatz | Parkplatz | |
| Fahrtrichtung | gerade | gerade | gerade | rechts | |
| 2. technische Angaben zum Wegweiser | | | | | |
| Maße der Tafel | 2.250 x 450 mm | 2.250 x 450 mm | 2.250 x 450 mm | 2.250 x 450 mm | |
| Fläche der Tafel | 1,0 m ² | 1,0 m ² | 1,0 m ² | 1,0 m ² | |
| Befestigung am Mast | 8 x Bandschelle mit Traverse (Länge: 800 mm; 4 Klemmstücke) | | | | |
| Maße Mast / Pfosten | Rohrmast; Ø 177,8 / 5,0 / 4.500 mm (mit Fußplatte und Ankerkorb) | | | | |
| Maße Fundament | (L x B x H) 2.250 x 600 x 850 mm; bewehrt | | | | |

| | |
|---|--------------------------------------|
| 3. Informationen zum Standort / Katasterangaben / Gestattung der Nutzung | |
| Gemarkung / Flur / Flurstück | Eberswalde / 001 / 2343 |
| Eigentümer | Bundesstraßenverwaltung |
| Anschrift | Tramper Chaussee 3; 16225 Eberswalde |

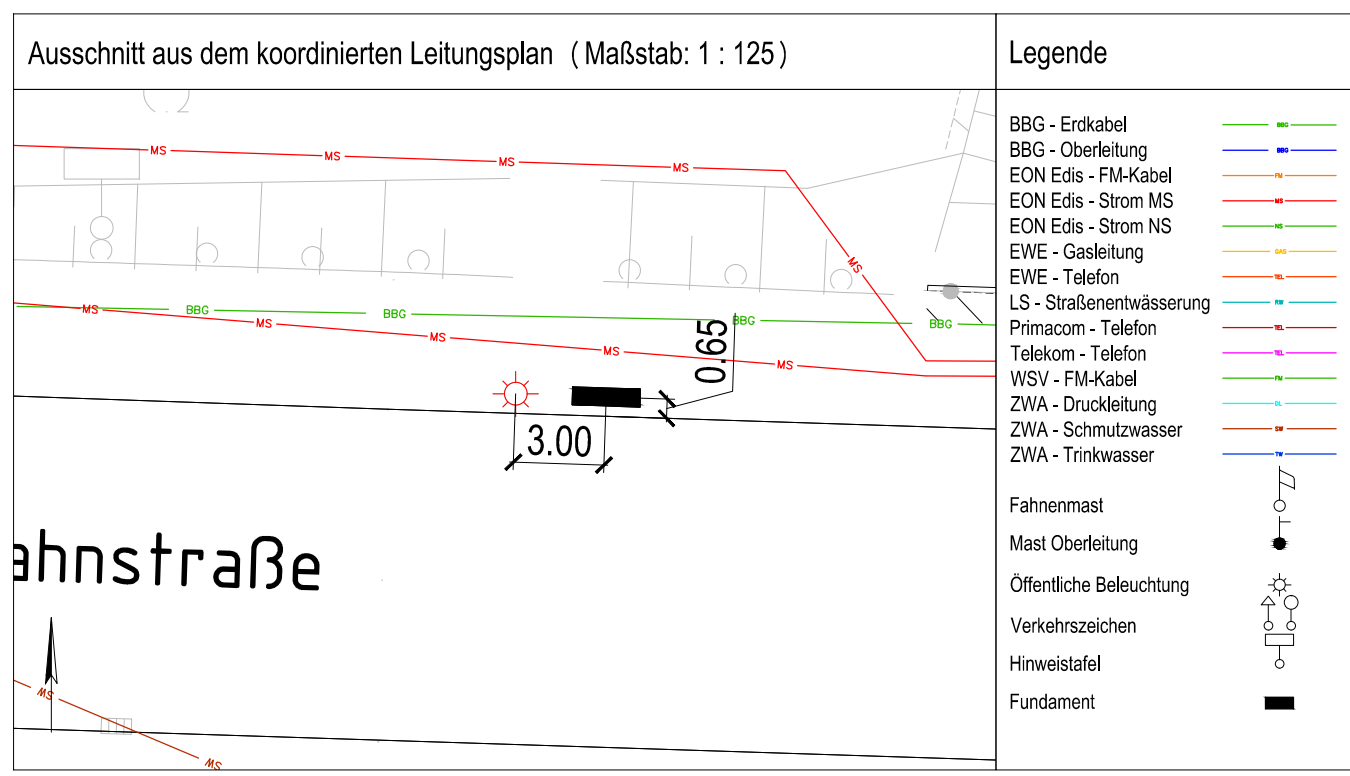
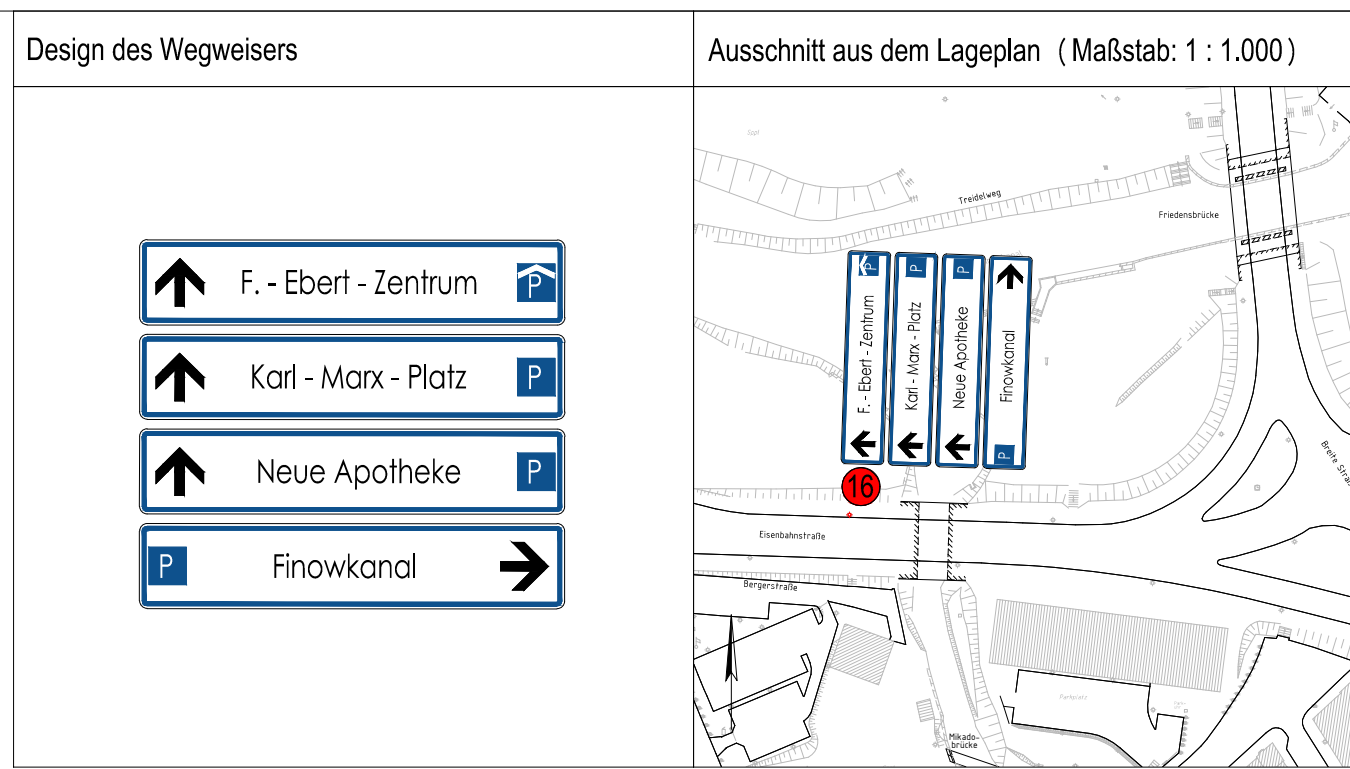


Nutzung gestattet:

Datum, Unterschrift Eigentümer

Nutzung nicht gestattet:

Datum, Unterschrift Eigentümer



Stadt Eberswalde Baudezernat
 Stadtentwicklungsamt
 Breite Straße 39, 16225 Eberswalde

Parkleitsystem Eberswalde - Anlage 4 Standortkataster

Plangrundlage / Vermessung:

Vermessungsbüro Rainer Mallon
 Rudolf - Breitscheid - Straße 27
 16225 Eberswalde

Planungsbüro Kirste - Büro für integrierte Stadt- und Verkehrsplanung
 Rabenauer Straße 7; 01159 Dresden
 Telefon: 0172 34 33 623
 Internet: www.planungsbuero-kirste.de
 E-Mail: planungsbuero-kirste@gmx.de

| | | |
|-------------|------------|------------------|
| bearbeitet: | 20.10.2011 | Alexander Kirste |
| gezeichnet: | 20.10.2011 | Alexander Kirste |
| geprüft: | 20.10.2011 | Alexander Kirste |

Standort 16 von 55

| | Tafel 1 | Tafel 2 | Tafel 3 | Tafel 4 | Tafel 5 |
|---|---|--------------|----------------|------------|---------|
| 1. Informationen und Inhalt des Wegweisers | | | | | |
| Standort | Knotenpunkt Bergerstraße / Zimmerstraße | | | | |
| Ausrichtung | Blickrichtung Osten | | | | |
| Inhalt der Tafel | F.-Ebert-Zentrum | Marienstraße | Rathauspassage | Finowkanal | |
| Symbole | Parkhaus | Parkplatz | Parkhaus | Parkplatz | |
| Fahrtrichtung | gerade | gerade | gerade | links | |

| 2. technische Angaben zum Wegweiser | | | | | |
|--|--|--------------------|--------------------|--------------------|--|
| Maße der Tafel | 2.250 x 450 mm | 2.250 x 450 mm | 2.250 x 450 mm | 2.250 x 450 mm | |
| Fläche der Tafel | 1,0 m ² | 1,0 m ² | 1,0 m ² | 1,0 m ² | |
| Befestigung am Mast | 8 x Bandschelle mit Traverse (Länge: 800 mm; 4 Klemmstücke) | | | | |
| Maße Mast / Pfosten | Rohrmast; Ø 177,8 / 5,0 / 4.500 mm (mit Fußplatte und Ankerkorb) | | | | |
| Maße Fundament | (L x B x H) 2.250 x 600 x 850 mm; bewehrt | | | | |

| 3. Informationen zum Standort / Katasterangaben / Gestattung der Nutzung | |
|---|---|
| Gemarkung / Flur / Flurstück | Eberswalde / 001 / 1978 |
| Eigentümer | Stadt Eberswalde |
| Anschrift | Breite Straße 41 - 44; 16225 Eberswalde |

| Ausschnitt aus dem Katasterplan (Maßstab: 1 : 100) | Legende |
|--|--|
| | <ul style="list-style-type: none"> Liegenschaftskataster Flurstücksnummer: 2541 Maststandort: ● Standortnummer: 12 Fundament: ■ |

Nutzung gestattet:

Datum, Unterschrift Eigentümer

Nutzung nicht gestattet:

Datum, Unterschrift Eigentümer

Design des Wegweisers

Ausschnitt aus dem Lageplan (Maßstab: 1 : 1.000)

Ausschnitt aus dem koordinierten Leitungsplan (Maßstab: 1 : 125)

Legende

- BBG - Erdkabel
- BBG - Oberleitung
- EON Edis - FM-Kabel
- EON Edis - Strom MS
- EON Edis - Strom NS
- EWE - Gasleitung
- EWE - Telefon
- LS - Straßenentwässerung
- Primacom - Telefon
- Telekom - Telefon
- WSV - FM-Kabel
- ZWA - Druckleitung
- ZWA - Schmutzwasser
- ZWA - Trinkwasser
- Fahnenmast
- Mast Oberleitung
- Öffentliche Beleuchtung
- Verkehrszeichen
- Hinweistafel
- Fundament

Stadt Eberswalde Baudezernat
 Stadtentwicklungsamt
 Breite Straße 39, 16225 Eberswalde

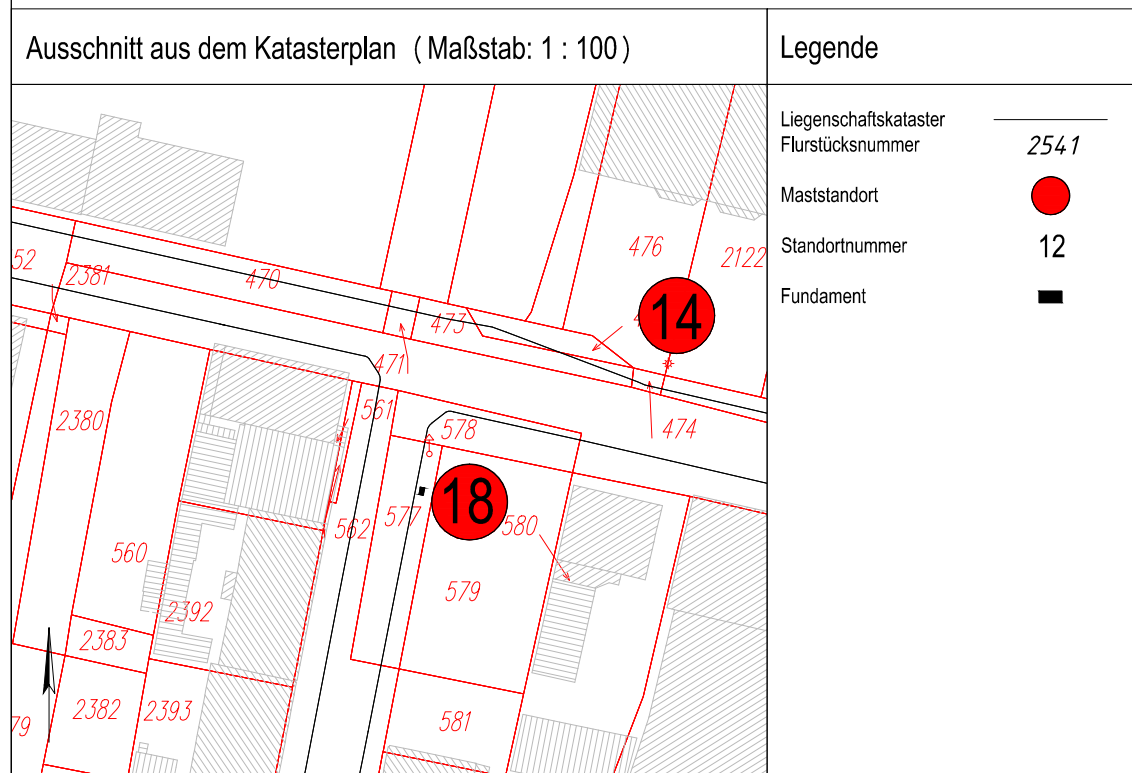
Parkleitsystem Eberswalde - Anlage 4 Standortkataster

| Plangrundlage / Vermessung: | | Planungsbüro Kirste - Büro für integrierte Stadt- und Verkehrsplanung Rabenauer Straße 7; 01159 Dresden |
|---|---|--|
| Vermessungsbüro Rainer Mallon Rudolf - Breitscheid - Straße 27 16225 Eberswalde | Telefon: 0172 34 33 623 Internet: www.planungsbüro-kirste.de E-Mail: planungsbuero-kirste@gmx.de | |
| bearbeitet: | 20.10.2011 | Alexander Kirste |
| gezeichnet: | 20.10.2011 | Alexander Kirste |
| geprüft: | 20.10.2011 | Alexander Kirste |

| | Tafel 1 | Tafel 2 | Tafel 3 | Tafel 4 | Tafel 5 |
|---|---|---------|---------|---------|---------|
| 1. Informationen und Inhalt des Wegweisers | | | | | |
| Standort | Knotenpunkt Zimmerstraße / Bergerstraße | | | | |
| Ausrichtung | Blickrichtung Norden | | | | |
| Inhalt der Tafel | Finowkanal | | | | |
| Symbole | Parkplatz | | | | |
| Fahrtrichtung | gerade | | | | |

| | | | | | |
|--|--|--|--|--|--|
| 2. technische Angaben zum Wegweiser | | | | | |
| Maße der Tafel | 1.750 x 450 mm | | | | |
| Fläche der Tafel | 0,8 m ² | | | | |
| Befestigung am Mast | 2 x Traverse (Länge: 600 mm; 2 Klemmstücke) | | | | |
| Maße Mast / Pfosten | Rohrmast; Ø 108,0 / 3,6 / 3.000 mm (mit Fußplatte und Ankerkorb) | | | | |
| Maße Fundament | (L x B x H) 1.000 x 600 x 850 mm; bewehrt | | | | |

| | |
|---|---|
| 3. Informationen zum Standort / Katasterangaben / Gestattung der Nutzung | |
| Gemarkung / Flur / Flurstück | Eberswalde / 001 / 577 |
| Eigentümer | Stadt Eberswalde |
| Anschrift | Breite Straße 41 - 44; 16225 Eberswalde |



Nutzung gestattet:

Datum, Unterschrift Eigentümer

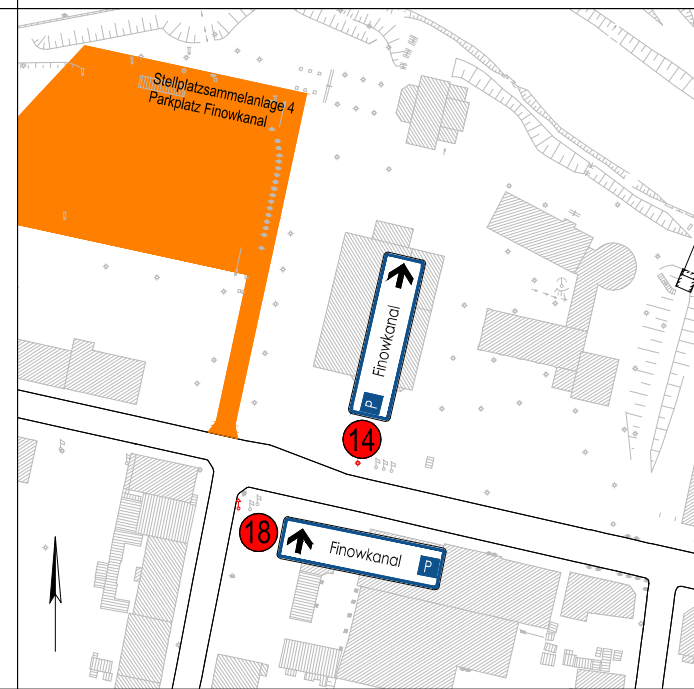
Nutzung nicht gestattet:

Datum, Unterschrift Eigentümer

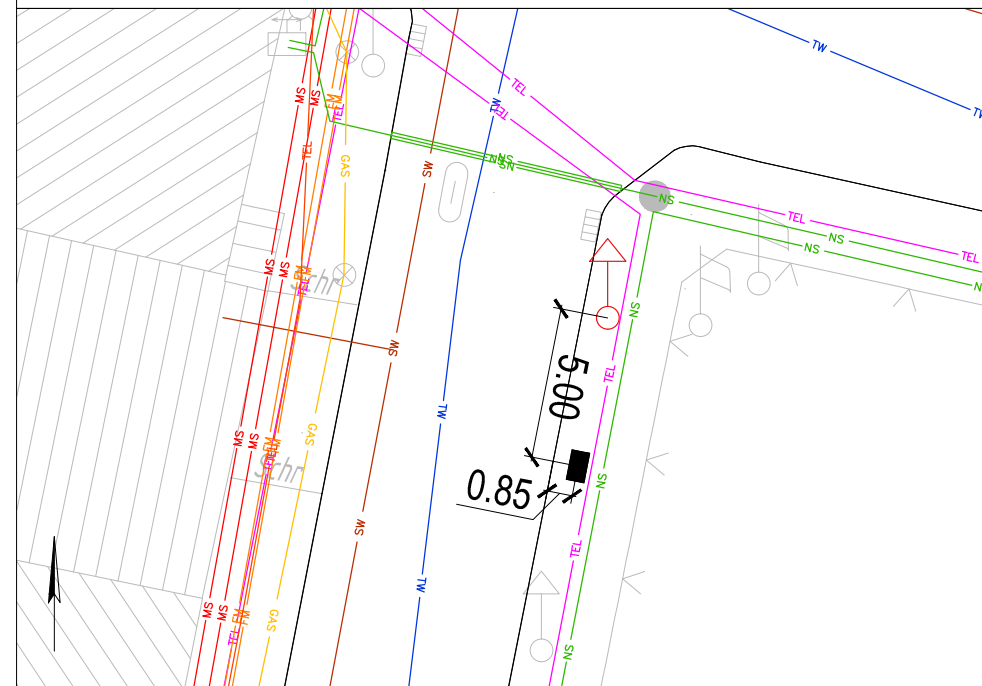
Design des Wegweisers



Ausschnitt aus dem Lageplan (Maßstab: 1 : 1.000)



Ausschnitt aus dem koordinierten Leitungsplan (Maßstab: 1 : 125)



Legende

- BBG - Erdkabel
 - BBG - Oberleitung
 - EON Edis - FM-Kabel
 - EON Edis - Strom MS
 - EON Edis - Strom NS
 - EWE - Gasleitung
 - EWE - Telefon
 - LS - Straßenentwässerung
 - Primacom - Telefon
 - Telekom - Telefon
 - WSV - FM-Kabel
 - ZWA - Druckleitung
 - ZWA - Schmutzwasser
 - ZWA - Trinkwasser
- Fahnenmast
 - Mast Oberleitung
 - Öffentliche Beleuchtung
 - Verkehrszeichen
 - Hinweistafel
 - Fundament



Baudezernat
Stadtentwicklungsamt
Breite Straße 39, 16225 Eberswalde

Parkleitsystem Eberswalde - Anlage 4 Standortkataster

Plangrundlage / Vermessung:

Vermessungsbüro Rainer Mallon
Rudolf - Breitscheid - Straße 27
16225 Eberswalde

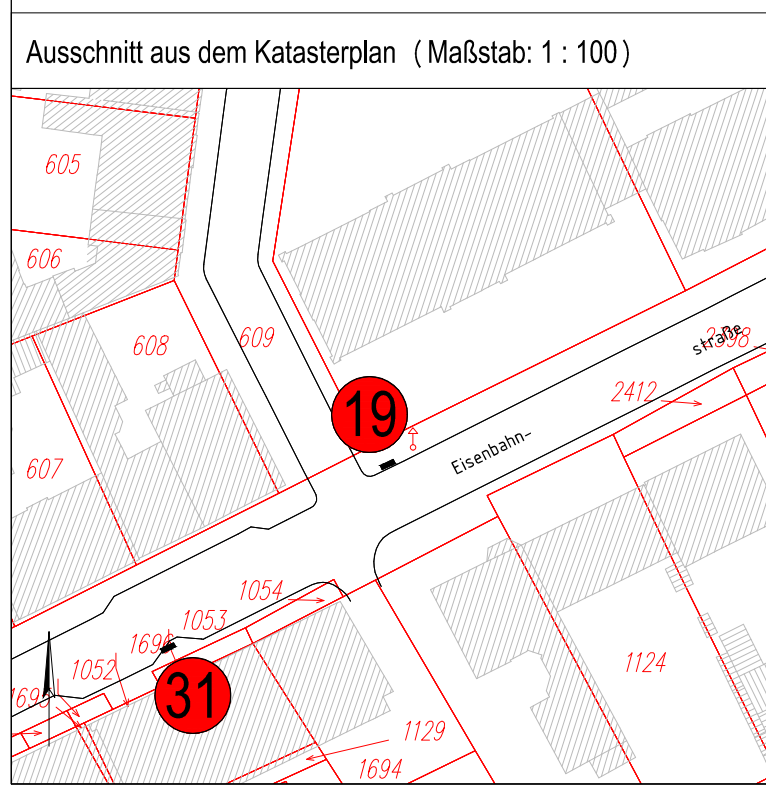
Planungsbüro Kirste - Büro für integrierte Stadt- und Verkehrsplanung
Rabenauer Straße 7; 01159 Dresden

Telefon: 0172 34 33 623
Internet: www.planungsbuero-kirste.de
E-Mail: planungsbuero-kirste@gmx.de

| | | |
|-------------|------------|------------------|
| bearbeitet: | 20.10.2011 | Alexander Kirste |
| gezeichnet: | 20.10.2011 | Alexander Kirste |
| geprüft: | 20.10.2011 | Alexander Kirste |

Standort 18 von 55

| | Tafel 1 | Tafel 2 | Tafel 3 | Tafel 4 | Tafel 5 |
|---|--|--------------------|--------------------|---------|---------|
| 1. Informationen und Inhalt des Wegweisers | | | | | |
| Standort | Knotenpunkt Eisenbahnstraße / Ammonstraße | | | | |
| Ausrichtung | Blickrichtung Westen | | | | |
| Inhalt der Tafel | Karl-Marx-Platz | Neue Apotheke | F.-Ebert-Zentrum | | |
| Symbole | Parkplatz | Parkhaus | Parkhaus | | |
| Fahrtrichtung | gerade | gerade | links | | |
| 2. technische Angaben zum Wegweiser | | | | | |
| Maße der Tafel | 2.250 x 450 mm | 2.250 x 450 mm | 2.250 x 450 mm | | |
| Fläche der Tafel | 1,0 m ² | 1,0 m ² | 1,0 m ² | | |
| Befestigung am Mast | 6 x Bandschelle mit Traverse (Länge: 800 mm; 4 Klemmstücke) | | | | |
| Maße Mast / Pfosten | Rohrmast; Ø 152,4 / 4,5 / 4.000 mm (mit Fußplatte und Ankerkorb) | | | | |
| Maße Fundament | (L x B x H) 1.900 x 600 x 850 mm; bewehrt | | | | |
| 3. Informationen zum Standort / Katasterangaben / Gestattung der Nutzung | | | | | |
| Gemarkung / Flur / Flurstück | Eberswalde / 001 / 2099 | | | | |
| Eigentümer | Bundesstraßenverwaltung | | | | |
| Anschrift | Tramper Chaussee 3; 16225 Eberswalde | | | | |



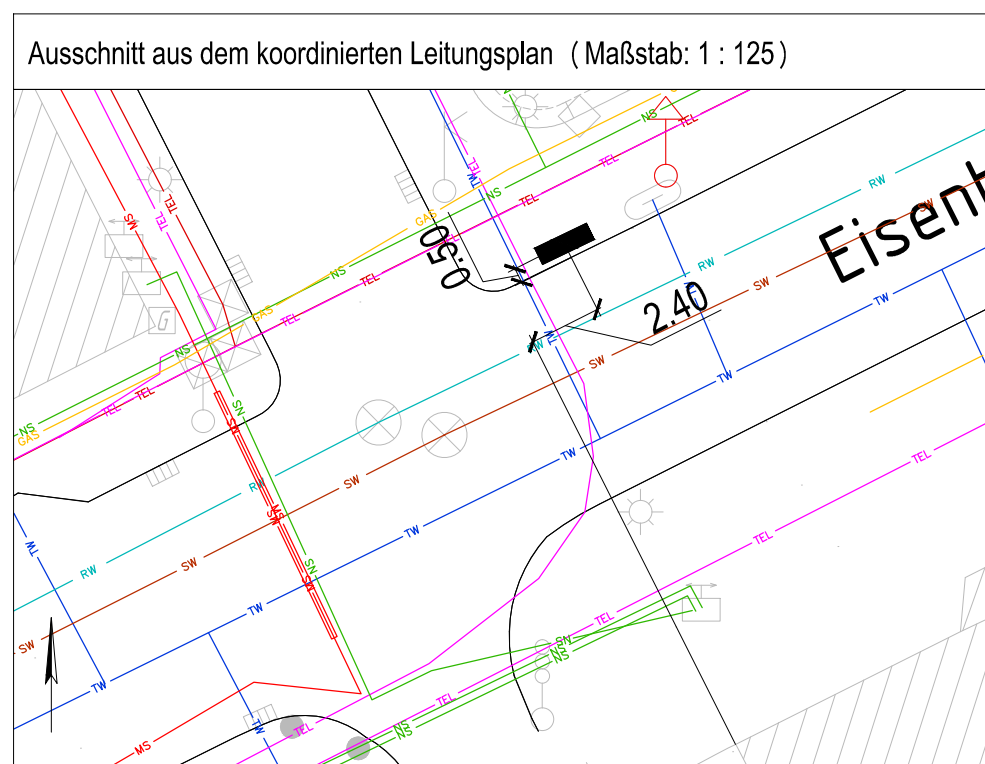
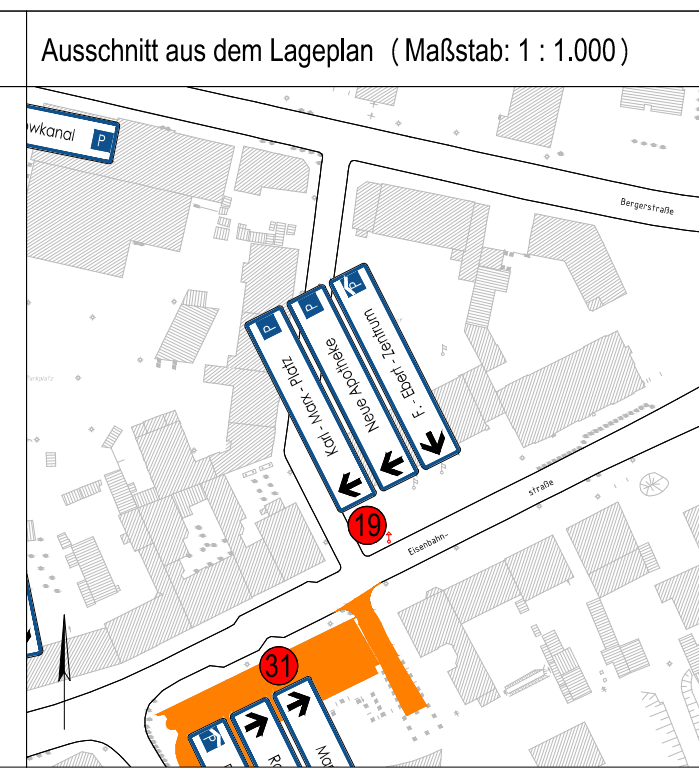
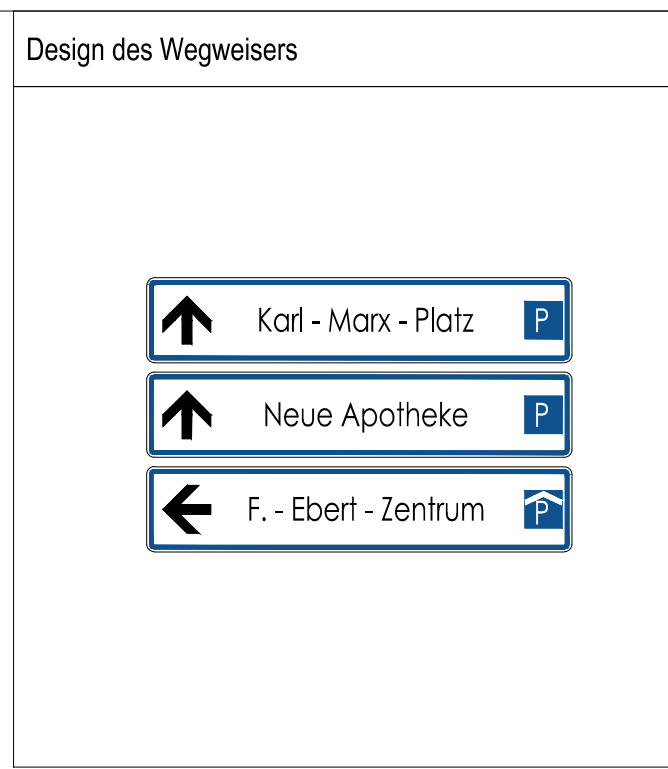
| Legende | |
|--|------|
| Liegenschaftskataster Flurstücksnummer | 2541 |
| Maststandort | ● |
| Standortnummer | 12 |
| Fundament | ■ |

Nutzung gestattet:

Datum, Unterschrift Eigentümer

Nutzung nicht gestattet:

Datum, Unterschrift Eigentümer



| Legende | |
|--------------------------|---|
| BBG - Erdkabel | — |
| BBG - Oberleitung | — |
| EON Edis - FM-Kabel | — |
| EON Edis - Strom MS | — |
| EON Edis - Strom NS | — |
| EWE - Gasleitung | — |
| EWE - Telefon | — |
| LS - Straßenentwässerung | — |
| Primacom - Telefon | — |
| Telekom - Telefon | — |
| WSV - FM-Kabel | — |
| ZWA - Druckleitung | — |
| ZWA - Schmutzwasser | — |
| ZWA - Trinkwasser | — |
| Fahnenmast | — |
| Mast Oberleitung | — |
| Öffentliche Beleuchtung | — |
| Verkehrszeichen | — |
| Hinweistafel | — |
| Fundament | ■ |

Stadt Eberswalde
 Baudezernat
 Stadtentwicklungsamt
 Breite Straße 39, 16225 Eberswalde

Parkleitsystem Eberswalde - Anlage 4 Standortkataster

Plangrundlage / Vermessung:

Vermessungsbüro Rainer Mallon
 Rudolf - Breitscheid - Straße 27
 16225 Eberswalde

Planungsbüro Kirste - Büro für integrierte Stadt- und Verkehrsplanung
 Rabenauer Straße 7; 01159 Dresden
 Telefon: 0172 34 33 623
 Internet: www.planungsbüro-kirste.de
 E-Mail: planungsbuero-kirste@gmx.de

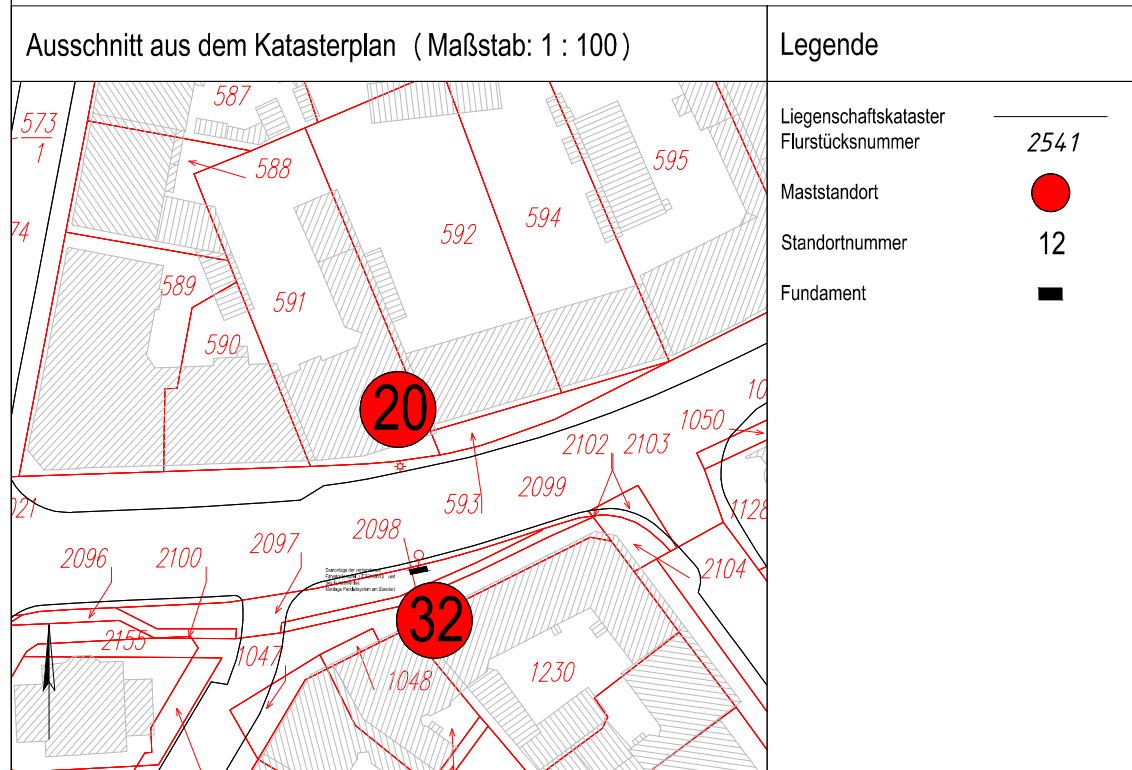
| | | |
|-------------|------------|------------------|
| bearbeitet: | 20.10.2011 | Alexander Kirste |
| gezeichnet: | 20.10.2011 | Alexander Kirste |
| geprüft: | 20.10.2011 | Alexander Kirste |

Standort 19 von 55

| | Tafel 1 | Tafel 2 | Tafel 3 | Tafel 4 | Tafel 5 |
|---|---|---------------|---------|---------|---------|
| 1. Informationen und Inhalt des Wegweisers | | | | | |
| Standort | Knotenpunkt Eisenbahnstraße / Rudolf - Breitscheid - Straße | | | | |
| Ausrichtung | Blickrichtung Westen | | | | |
| Inhalt der Tafel | Karl-Marx-Platz | Neue Apotheke | | | |
| Symbole | Parkplatz | Parkplatz | | | |
| Fahrtrichtung | links | links | | | |

| | | | | | |
|--|---|--------------------|--|--|--|
| 2. technische Angaben zum Wegweiser | | | | | |
| Maße der Tafel | 2.250 x 450 mm | 2.250 x 450 mm | | | |
| Fläche der Tafel | 1,0 m ² | 1,0 m ² | | | |
| Befestigung am Mast | 4 x Bandschelle mit Traverse (Länge: 800 mm; 4 Klemmstücke) | | | | |
| Maße Mast / Pfosten | Befestigung an vorhandenem Beleuchtungsmast | | | | |
| Maße Fundament | entfällt | | | | |

| | |
|---|--------------------------------------|
| 3. Informationen zum Standort / Katasterangaben / Gestattung der Nutzung | |
| Gemarkung / Flur / Flurstück | Eberswalde / 001 / 2099 |
| Eigentümer | Bundesstraßenverwaltung |
| Anschrift | Tramper Chaussee 3; 16225 Eberswalde |


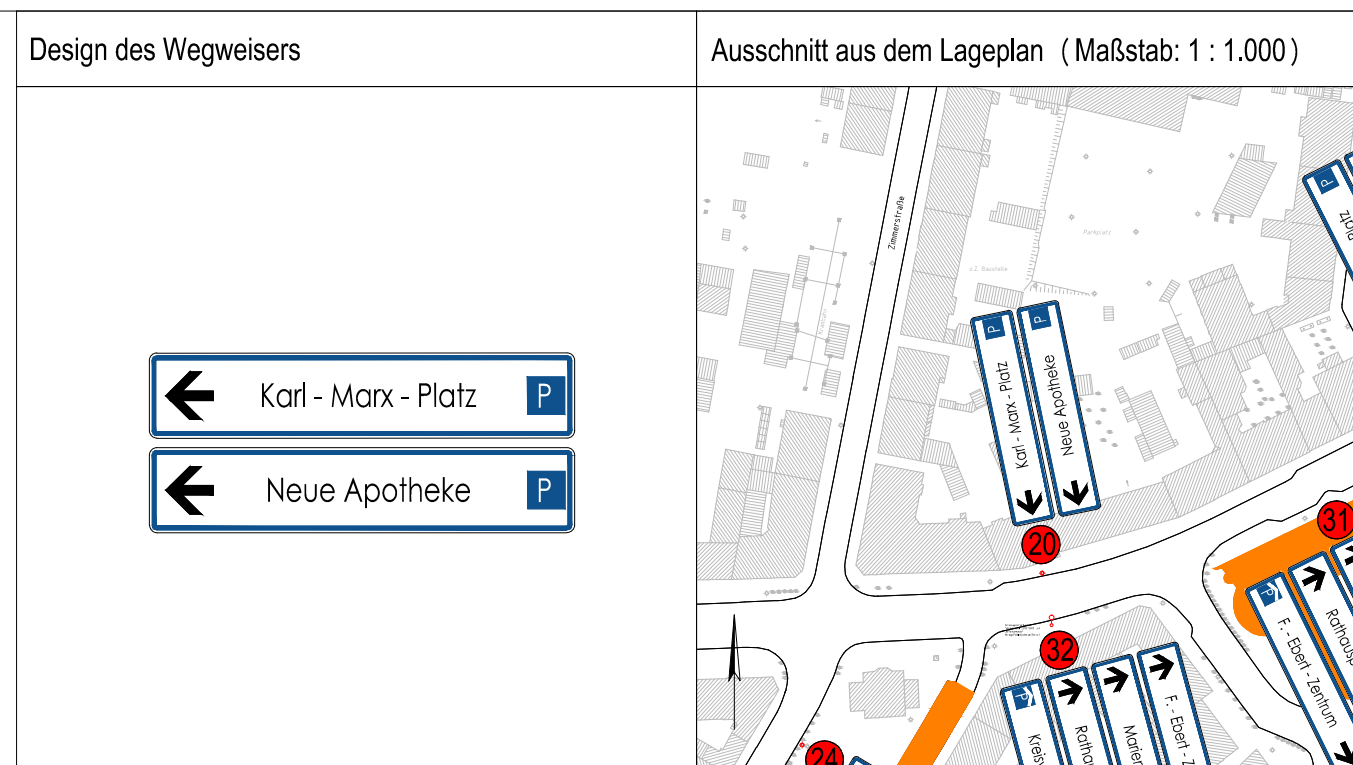


Nutzung gestattet:

Datum, Unterschrift Eigentümer

Nutzung nicht gestattet:

Datum, Unterschrift Eigentümer



Stadt Eberswalde
 Baudezernat
 Stadtentwicklungsamt
 Breite Straße 39, 16225 Eberswalde

Parkleitsystem Eberswalde - Anlage 4 Standortkataster

Plangrundlage / Vermessung:

Vermessungsbüro Rainer Mallon
 Rudolf - Breitscheid - Straße 27
 16225 Eberswalde

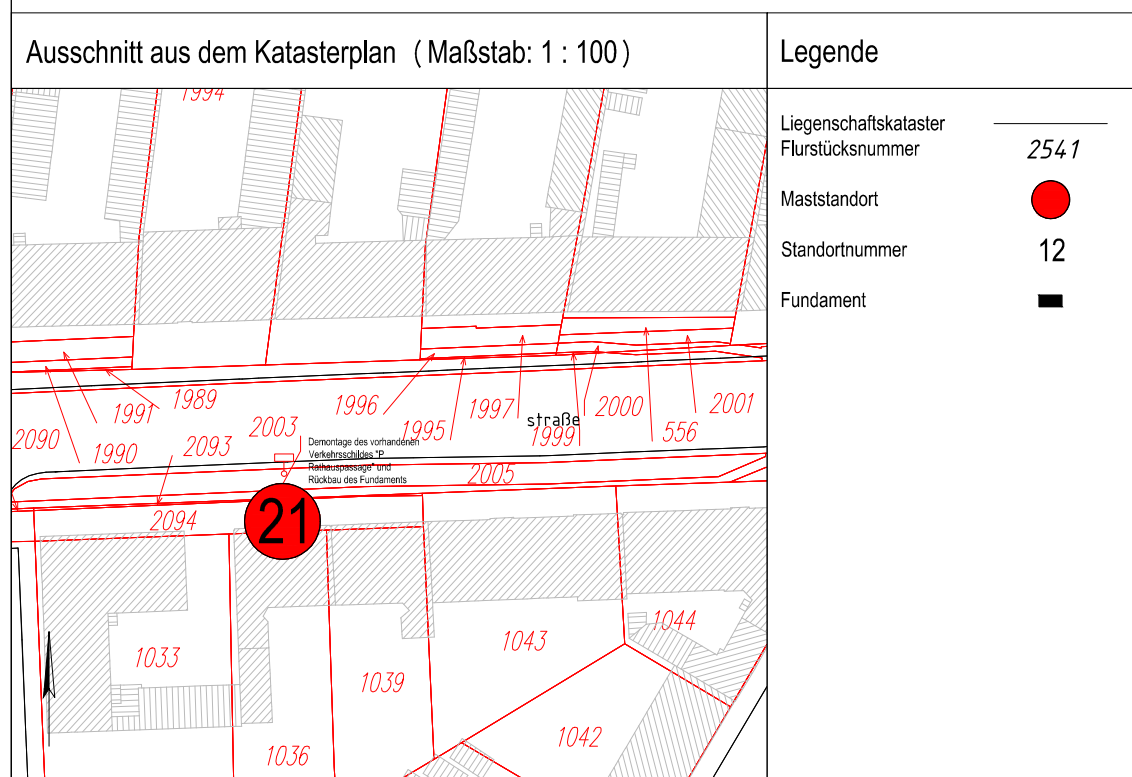
Planungsbüro Kirste - Büro für integrierte Stadt- und Verkehrsplanung
 Rabenauer Straße 7; 01159 Dresden
 Telefon: 0172 34 33 623
 Internet: www.planungsbuero-kirste.de
 E-Mail: planungsbuero-kirste@gmx.de

| | | |
|-------------|------------|------------------|
| bearbeitet: | 20.10.2011 | Alexander Kirste |
| gezeichnet: | 20.10.2011 | Alexander Kirste |
| geprüft: | 20.10.2011 | Alexander Kirste |

Standort 20 von 55

| | Tafel 1 | Tafel 2 | Tafel 3 | Tafel 4 | Tafel 5 |
|---|--|--------------------|--------------------|--------------------|---------|
| 1. Informationen und Inhalt des Wegweisers | | | | | |
| Standort | Knotenpunkt Eisenbahnstraße / Rudolf - Breitscheid - Straße | | | | |
| Ausrichtung | Blickrichtung Westen | | | | |
| Inhalt der Tafel | Kreisverwaltung | Zentrum | Karl-Marx-Platz | Neue Apotheke | |
| Symbole | Parkhaus | Parken | Parkplatz | Parkplatz | |
| Fahrtrichtung | gerade | gerade | rechts | rechts | |
| 2. technische Angaben zum Wegweiser | | | | | |
| Maße der Tafel | 2.250 x 450 mm | 2.250 x 450 mm | 2.250 x 450 mm | 2.250 x 450 mm | |
| Fläche der Tafel | 1,0 m ² | 1,0 m ² | 1,0 m ² | 1,0 m ² | |
| Befestigung am Mast | 8 x Bandschelle mit Traverse (Länge: 800 mm; 4 Klemmstücke) | | | | |
| Maße Mast / Pfosten | Rohrmast; Ø 177,8 / 5,0 / 4.500 mm (mit Fußplatte und Ankerkorb) | | | | |
| Maße Fundament | (L x B x H) 2.250 x 600 x 850 mm; bewehrt | | | | |

| 3. Informationen zum Standort / Katasterangaben / Gestattung der Nutzung | |
|---|---|
| Gemarkung / Flur / Flurstück | Eberswalde / 001 / 2005 |
| Eigentümer | Stadt Eberswalde |
| Anschrift | Breite Straße 41 - 44; 16225 Eberswalde |

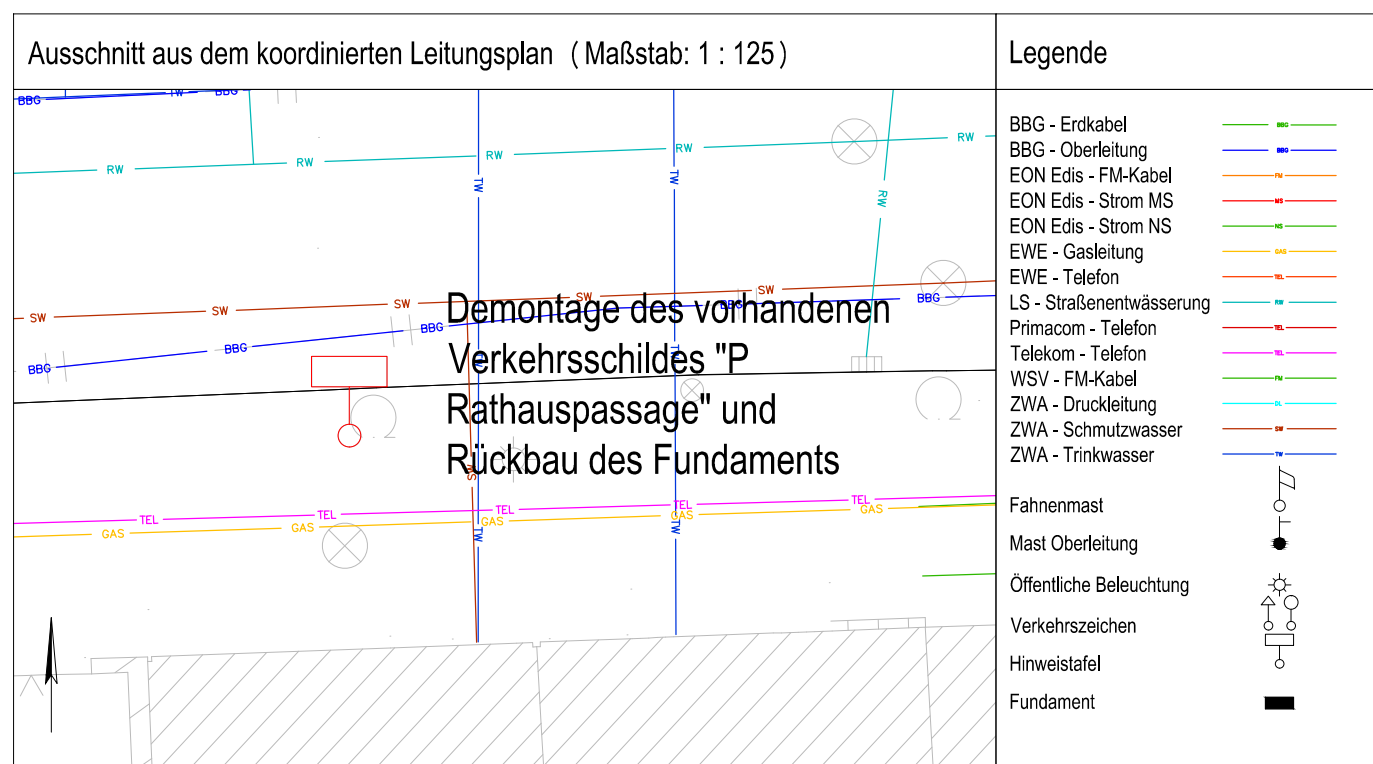
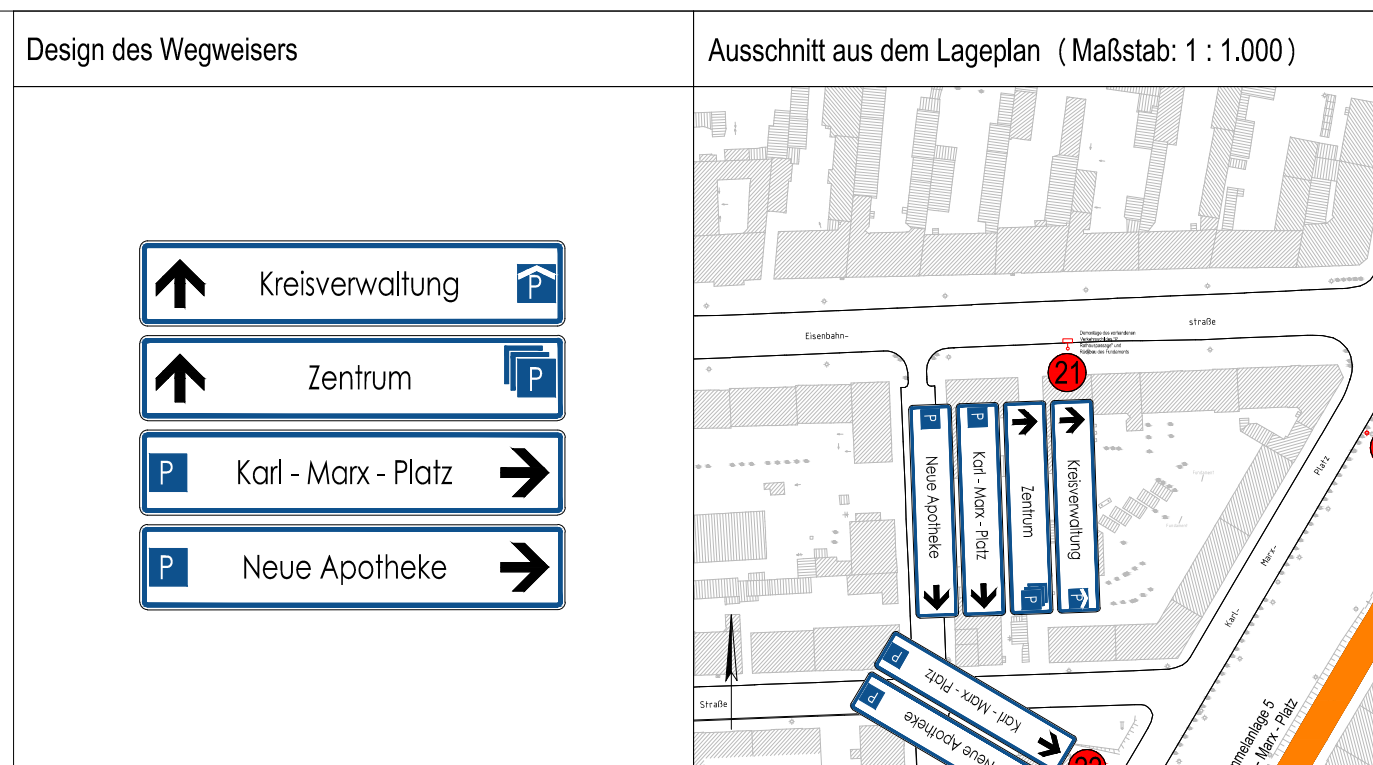


Nutzung gestattet:

Datum, Unterschrift Eigentümer

Nutzung nicht gestattet:

Datum, Unterschrift Eigentümer



Stadt Eberswalde
 Baudezernat
 Stadtentwicklungsamt
 Breite Straße 39, 16225 Eberswalde

Parkleitsystem Eberswalde - Anlage 4 Standortkataster

Plangrundlage / Vermessung:
 Vermessungsbüro Rainer Mallon
 Rudolf - Breitscheid - Straße 27
 16225 Eberswalde

Planungsbüro Kirste - Büro für integrierte Stadt- und Verkehrsplanung
 Rabenauer Straße 7; 01159 Dresden
 Telefon: 0172 34 33 623
 Internet: www.planungsbüro-kirste.de
 E-Mail: planungsbuero-kirste@gmx.de

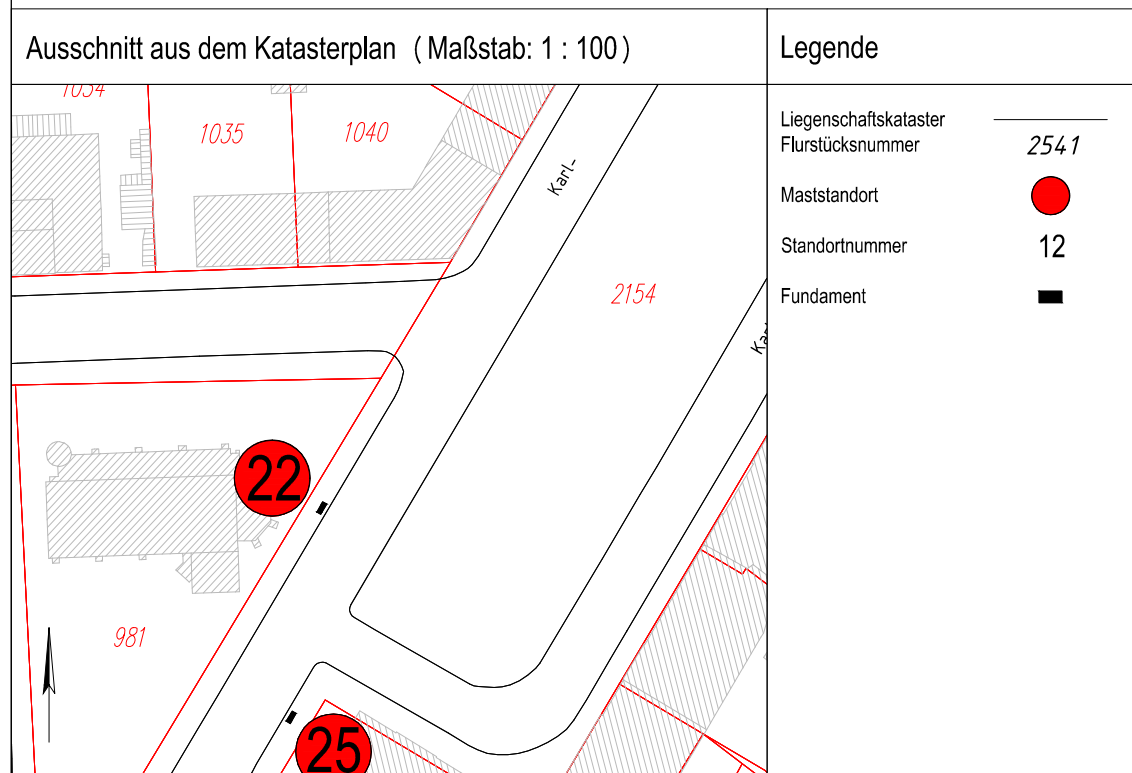
| | | |
|-------------|------------|------------------|
| bearbeitet: | 20.10.2011 | Alexander Kirste |
| gezeichnet: | 20.10.2011 | Alexander Kirste |
| geprüft: | 20.10.2011 | Alexander Kirste |

Standort 21 von 55

| | Tafel 1 | Tafel 2 | Tafel 3 | Tafel 4 | Tafel 5 |
|---|---|-----------------|---------|---------|---------|
| 1. Informationen und Inhalt des Wegweisers | | | | | |
| Standort | Rudolf - Breitscheid - Straße (in Höhe Zufahrt zum Parkplatz Karl - Marx - Platz) | | | | |
| Ausrichtung | Blickrichtung Süden | | | | |
| Inhalt der Tafel | Neue Apotheke | Karl-Marx-Platz | | | |
| Symbole | Parkplatz | Parkplatz | | | |
| Fahrtrichtung | gerade | links | | | |

| | | | | | |
|--|--|--------------------|--|--|--|
| 2. technische Angaben zum Wegweiser | | | | | |
| Maße der Tafel | 2.250 x 450 mm | 2.250 x 450 mm | | | |
| Fläche der Tafel | 1,0 m ² | 1,0 m ² | | | |
| Befestigung am Mast | 4 x Traverse (Länge: 800 mm; 4 Klemmstücke) | | | | |
| Maße Mast / Pfosten | Rohrmast; Ø 133,0 / 4,0 / 3.500 mm (mit Fußplatte und Ankerkorb) | | | | |
| Maße Fundament | (L x B x H) 1.550 x 600 x 850 mm; bewehrt | | | | |

| | |
|---|---|
| 3. Informationen zum Standort / Katasterangaben / Gestattung der Nutzung | |
| Gemarkung / Flur / Flurstück | Eberswalde / 001 / 2154 |
| Eigentümer | Stadt Eberswalde |
| Anschrift | Breite Straße 41 - 44; 16225 Eberswalde |

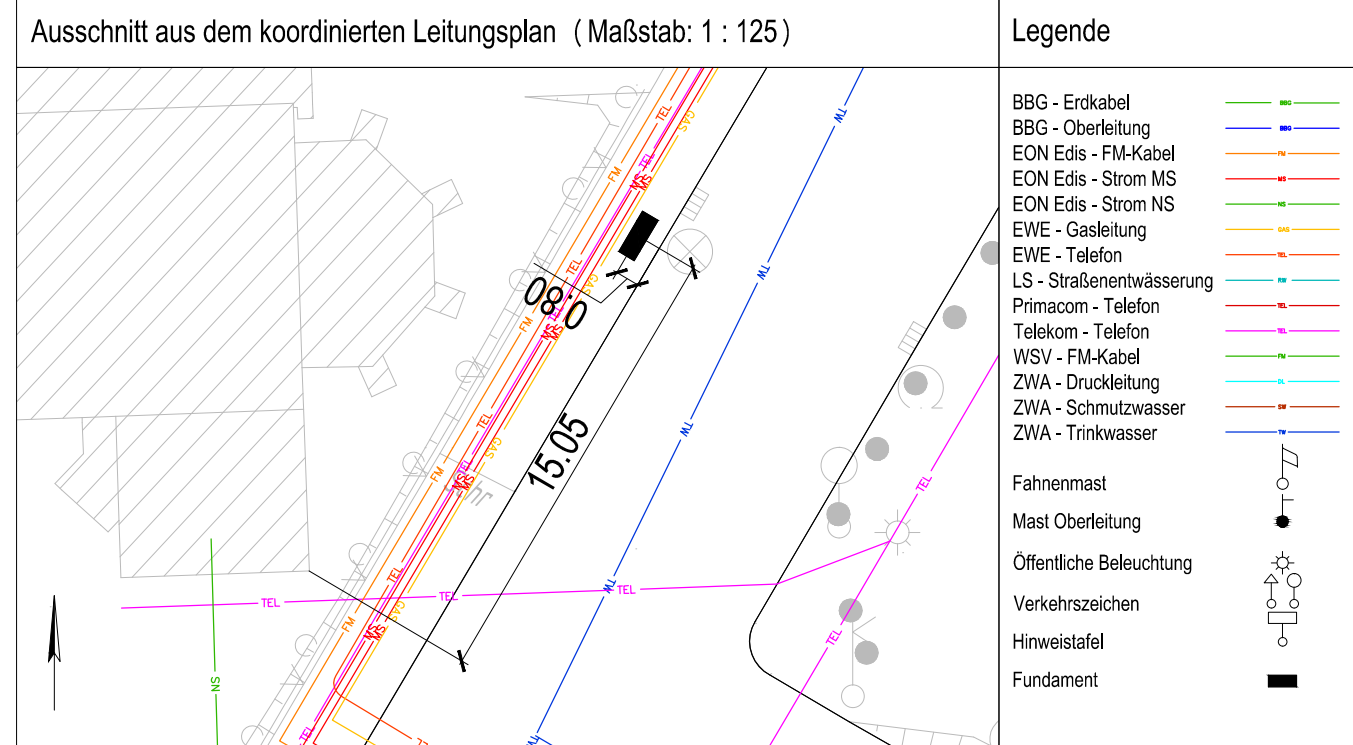
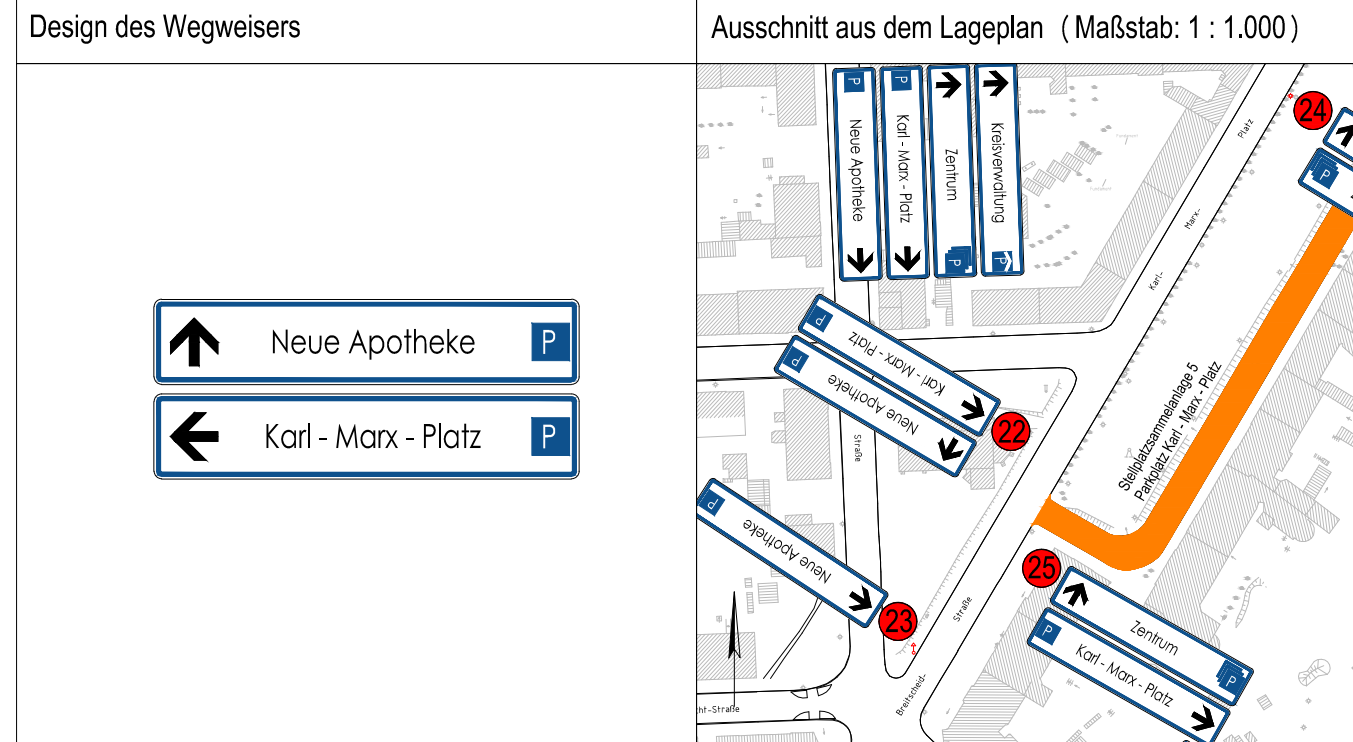


Nutzung gestattet:

Datum, Unterschrift Eigentümer

Nutzung nicht gestattet:

Datum, Unterschrift Eigentümer



Stadt Eberswalde

Baudezernat
Stadtentwicklungsamt
Breite Straße 39, 16225 Eberswalde

Parkleitsystem Eberswalde - Anlage 4 Standortkataster

Plangrundlage / Vermessung:

Vermessungsbüro Rainer Mallon
Rudolf - Breitscheid - Straße 27
16225 Eberswalde

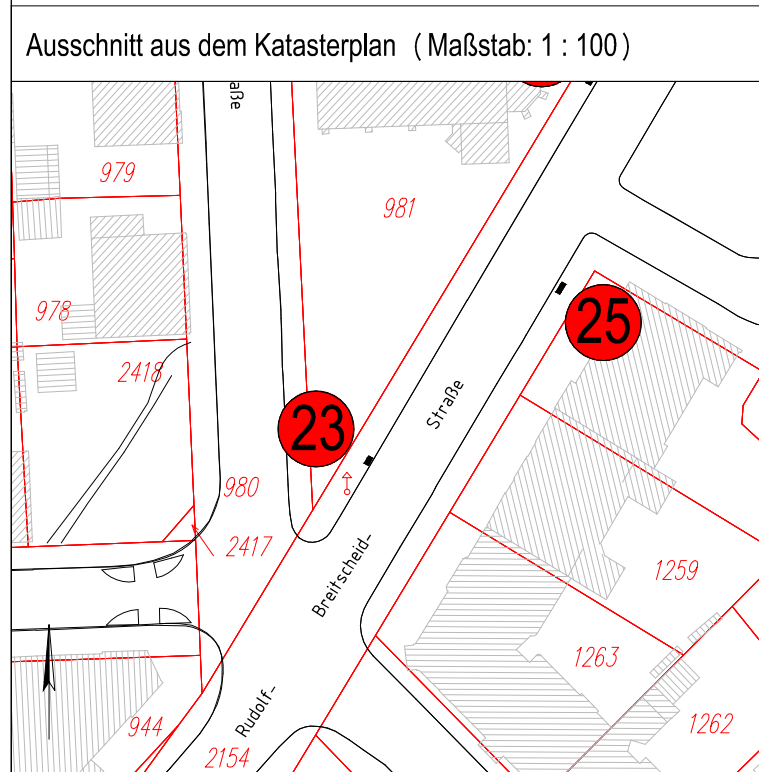
Planungsbüro Kirste - Büro für integrierte Stadt- und Verkehrsplanung
Rabenauer Straße 7; 01159 Dresden

Telefon: 0172 34 33 623
Internet: www.planungsbüro-kirste.de
E-Mail: planungsbuero-kirste@gmx.de

| | | |
|-------------|------------|------------------|
| bearbeitet: | 20.10.2011 | Alexander Kirste |
| gezeichnet: | 20.10.2011 | Alexander Kirste |
| geprüft: | 20.10.2011 | Alexander Kirste |

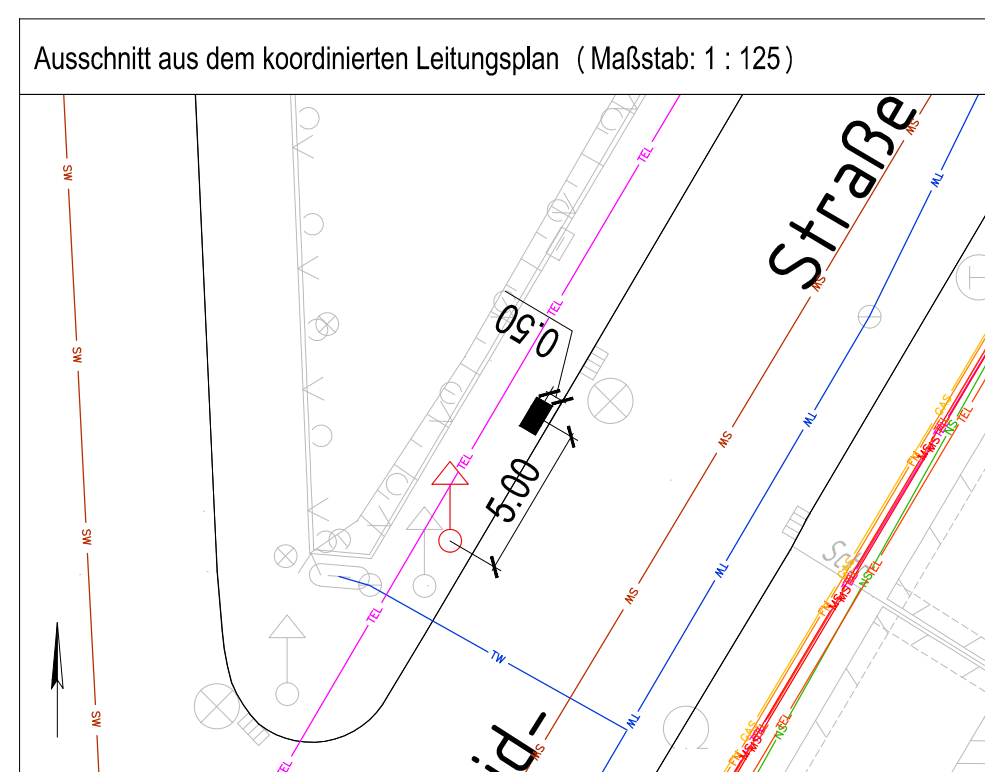
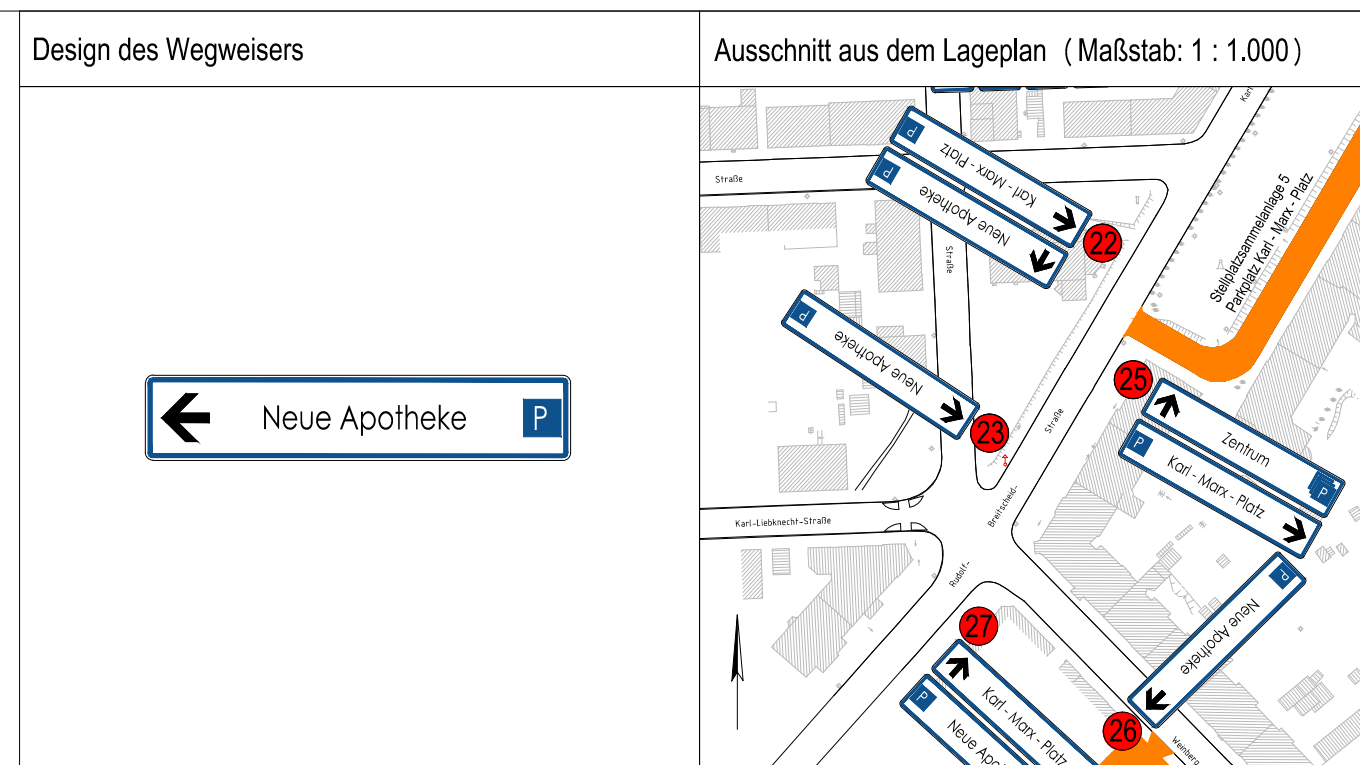
Standort 22 von 55

| | Tafel 1 | Tafel 2 | Tafel 3 | Tafel 4 | Tafel 5 |
|---|--|---------|---------|---------|---------|
| 1. Informationen und Inhalt des Wegweisers | | | | | |
| Standort | Knotenpunkt Rudolf - Breitscheid - Straße / Weinbergstraße | | | | |
| Ausrichtung | Blickrichtung Süden | | | | |
| Inhalt der Tafel | Neue Apotheke | | | | |
| Symbole | Parkplatz | | | | |
| Fahrtrichtung | links | | | | |
| 2. technische Angaben zum Wegweiser | | | | | |
| Maße der Tafel | 2.250 x 450 mm | | | | |
| Fläche der Tafel | 1,0 m ² | | | | |
| Befestigung am Mast | 2 x Traverse (Länge: 800 mm; 4 Klemmstücke) | | | | |
| Maße Mast / Pfosten | Rohrmast; Ø 108,0 / 3,6 / 3.000 mm (mit Fußplatte und Ankerkorb) | | | | |
| Maße Fundament | (L x B x H) 1.100 x 600 x 850 mm; bewehrt | | | | |
| 3. Informationen zum Standort / Katasterangaben / Gestattung der Nutzung | | | | | |
| Gemarkung / Flur / Flurstück | Eberswalde / 001 / 2154 | | | | |
| Eigentümer | Stadt Eberswalde | | | | |
| Anschrift | Breite Straße 41 - 44; 16225 Eberswalde | | | | |



| Legende | |
|--|------|
| Liegenschaftskataster Flurstücksnummer | 2541 |
| Maststandort | ● |
| Standortnummer | 12 |
| Fundament | ■ |

| | |
|---------------------------------|--|
| Nutzung <u>gestattet</u> : | |
| Datum, Unterschrift Eigentümer | |
| Nutzung <u>nicht</u> gestattet: | |
| Datum, Unterschrift Eigentümer | |



| Legende | |
|--------------------------|---|
| BBG - Erdkabel | — |
| BBG - Oberleitung | — |
| EON Edis - FM-Kabel | — |
| EON Edis - Strom MS | — |
| EON Edis - Strom NS | — |
| EWE - Gasleitung | — |
| EWE - Telefon | — |
| LS - Straßenentwässerung | — |
| Primacom - Telefon | — |
| Telekom - Telefon | — |
| WSV - FM-Kabel | — |
| ZWA - Druckleitung | — |
| ZWA - Schmutzwasser | — |
| ZWA - Trinkwasser | — |
| Fahnenmast | — |
| Mast Oberleitung | — |
| Öffentliche Beleuchtung | — |
| Verkehrszeichen | — |
| Hinweistafel | — |
| Fundament | ■ |

Stadt Eberswalde

Baudezernat
Stadtentwicklungsamt
Breite Straße 39, 16225 Eberswalde

Parkleitsystem Eberswalde - Anlage 4 Standortkataster

| | | |
|---|------------|---|
| Plangrundlage / Vermessung: | | Planungsbüro Kirste - Büro für integrierte Stadt- und Verkehrsplanung Rabenauer Straße 7; 01159 Dresden |
| Vermessungsbüro Rainer Mallon Rudolf - Breitscheid - Straße 27 16225 Eberswalde | | Telefon: 0172 34 33 623 Internet: www.planungsbüro-kirste.de E-Mail: planungsbuero-kirste@gmx.de |
| bearbeitet: | 20.10.2011 | Alexander Kirste |
| gezeichnet: | 20.10.2011 | Alexander Kirste |
| geprüft: | 20.10.2011 | Alexander Kirste |

Standort 23 von 55

| | Tafel 1 | Tafel 2 | Tafel 3 | Tafel 4 | Tafel 5 |
|---|---|---------|---------|---------|---------|
| 1. Informationen und Inhalt des Wegweisers | | | | | |
| Standort | Knotenpunkt Rudolf - Breitscheid - Straße / Eisenbahnstraße | | | | |
| Ausrichtung | Blickrichtung Norden | | | | |
| Inhalt der Tafel | Finowkanal | Zentrum | | | |
| Symbole | Parkplatz | Parken | | | |
| Fahrtrichtung | gerade | rechts | | | |

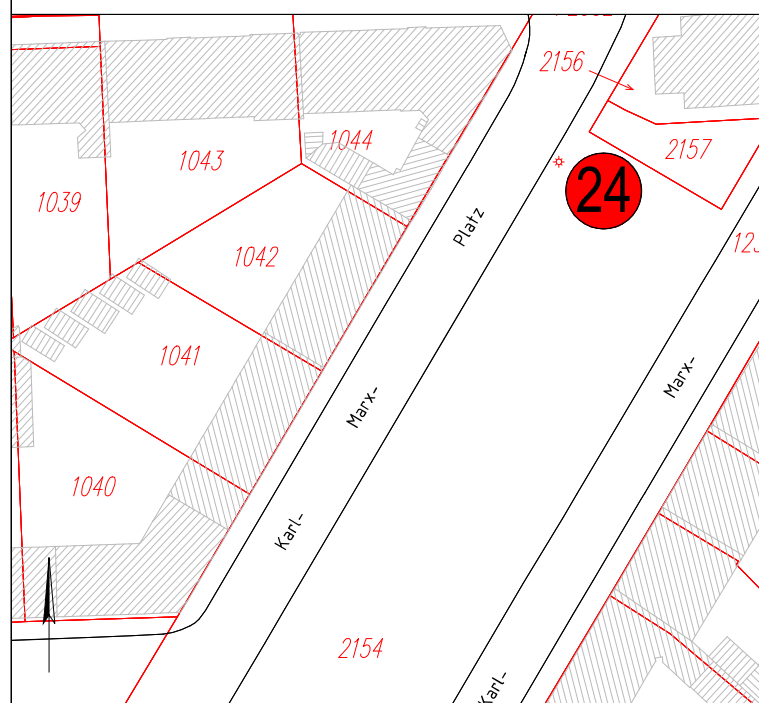
2. technische Angaben zum Wegweiser

| | | | | | |
|---------------------|---|--------------------|--|--|--|
| Maße der Tafel | 1.750 x 450 mm | 1.750 x 450 mm | | | |
| Fläche der Tafel | 0.8 m ² | 0.8 m ² | | | |
| Befestigung am Mast | 4 x Bandschelle mit Traverse (Länge: 600 mm; 2 Klemmstücke) | | | | |
| Maße Mast / Pfosten | Befestigung an vorhandenem Beleuchtungsmast | | | | |
| Maße Fundament | entfällt | | | | |

3. Informationen zum Standort / Katasterangaben / Gestattung der Nutzung

| | |
|------------------------------|---|
| Gemarkung / Flur / Flurstück | Eberswalde / 001 / 2154 |
| Eigentümer | Stadt Eberswalde |
| Anschrift | Breite Straße 41 - 44; 16225 Eberswalde |

Ausschnitt aus dem Katasterplan (Maßstab: 1 : 100)



Legende

| | |
|--|------|
| Liegenschaftskataster Flurstücksnummer | 2541 |
| Maststandort | ● |
| Standortnummer | 12 |
| Fundament | ■ |

Nutzung gestattet:

Datum, Unterschrift Eigentümer

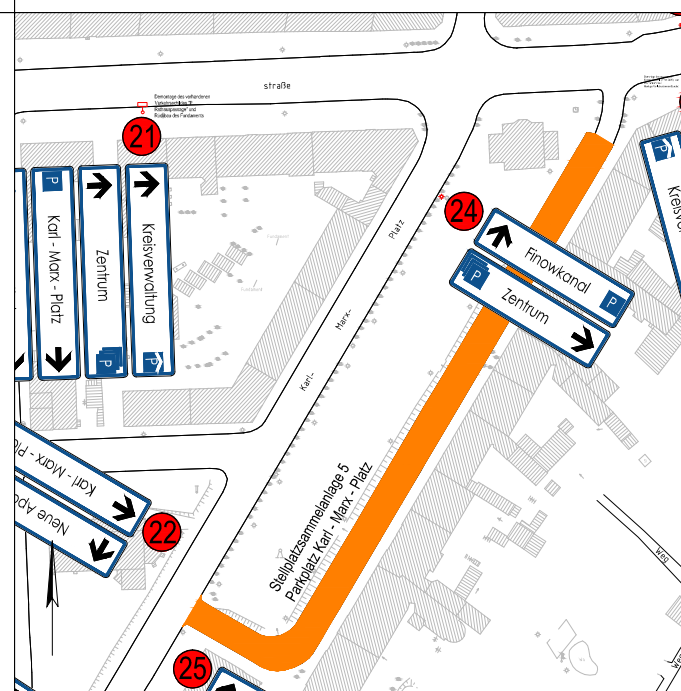
Nutzung nicht gestattet:

Datum, Unterschrift Eigentümer

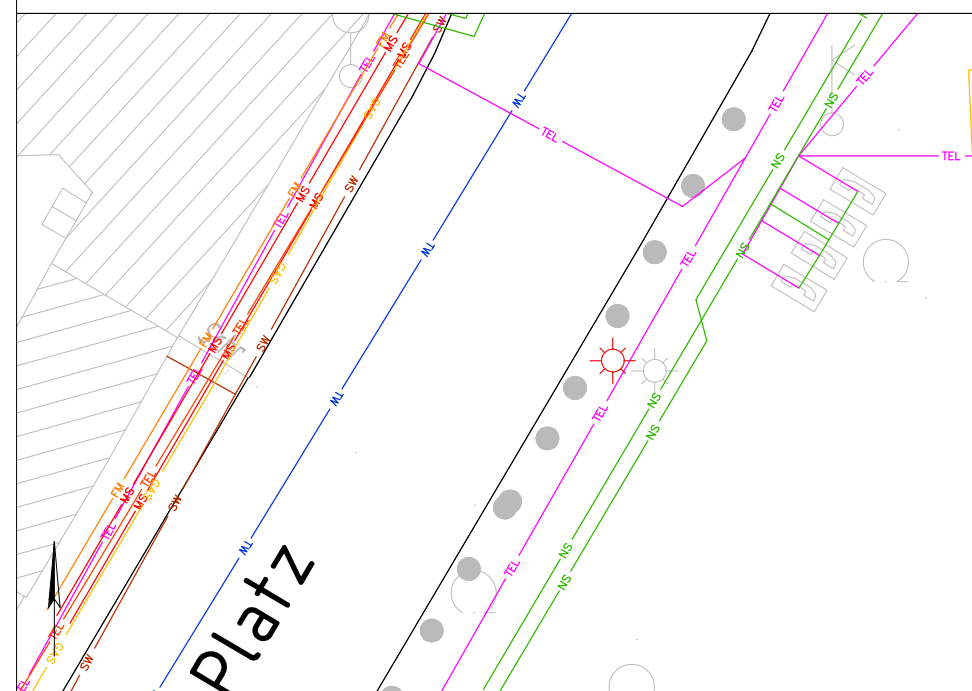
Design des Wegweisers



Ausschnitt aus dem Lageplan (Maßstab: 1 : 1.000)



Ausschnitt aus dem koordinierten Leitungsplan (Maßstab: 1 : 125)



Legende

| | |
|--------------------------|---|
| BBG - Erdkabel | — |
| BBG - Oberleitung | — |
| EON Edis - FM-Kabel | — |
| EON Edis - Strom MS | — |
| EON Edis - Strom NS | — |
| EWE - Gasleitung | — |
| EWE - Telefon | — |
| LS - Straßenentwässerung | — |
| Primacom - Telefon | — |
| Telekom - Telefon | — |
| WSV - FM-Kabel | — |
| ZWA - Druckleitung | — |
| ZWA - Schmutzwasser | — |
| ZWA - Trinkwasser | — |
| Fahnenmast | — |
| Mast Oberleitung | — |
| Öffentliche Beleuchtung | — |
| Verkehrszeichen | — |
| Hinweistafel | — |
| Fundament | — |



Baudezernat
Stadtentwicklungsamt
Breite Straße 39, 16225 Eberswalde

Parkleitsystem Eberswalde - Anlage 4 Standortkataster

Plangrundlage / Vermessung:

Vermessungsbüro Rainer Mallon
Rudolf - Breitscheid - Straße 27
16225 Eberswalde

Planungsbüro Kirste - Büro für integrierte Stadt- und Verkehrsplanung
Rabenauer Straße 7; 01159 Dresden

Telefon: 0172 34 33 623
Internet: www.planungsbüro-kirste.de
E-Mail: planungsbuero-kirste@gmx.de

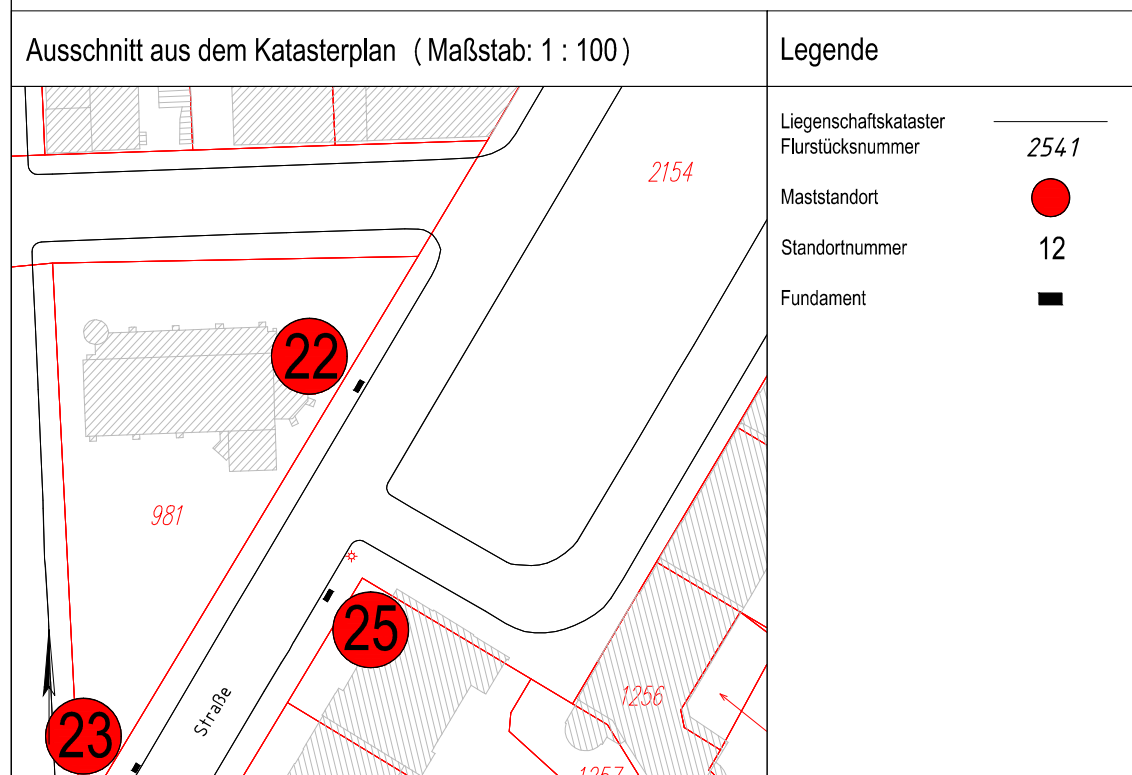
| | | |
|-------------|------------|------------------|
| bearbeitet: | 20.10.2011 | Alexander Kirste |
| gezeichnet: | 20.10.2011 | Alexander Kirste |
| geprüft: | 20.10.2011 | Alexander Kirste |

Standort 24 von 55

| | Tafel 1 | Tafel 2 | Tafel 3 | Tafel 4 | Tafel 5 |
|---|---|-----------------|---------|---------|---------|
| 1. Informationen und Inhalt des Wegweisers | | | | | |
| Standort | Rudolf - Breitscheid - Straße (in Höhe Zufahrt Parkplatz Karl - Marx - Platz) | | | | |
| Ausrichtung | Blickrichtung Norden | | | | |
| Inhalt der Tafel | Zentrum | Karl-Marx-Platz | | | |
| Symbole | Parken | Parkplatz | | | |
| Fahrtrichtung | gerade | rechts | | | |

| | | | | | |
|--|--|--------------------|--|--|--|
| 2. technische Angaben zum Wegweiser | | | | | |
| Maße der Tafel | 2.250 x 450 mm | 2.250 x 450 mm | | | |
| Fläche der Tafel | 1,0 m ² | 1,0 m ² | | | |
| Befestigung am Mast | 4 x Traverse (Länge: 800 mm; 4 Klemmstücke) | | | | |
| Maße Mast / Pfosten | Rohrmast; Ø 133,0 / 4,0 / 3.500 mm (mit Fußplatte und Ankerkorb) | | | | |
| Maße Fundament | (L x B x H) 1.550 x 600 x 850 mm; bewehrt | | | | |

| | |
|---|---|
| 3. Informationen zum Standort / Katasterangaben / Gestattung der Nutzung | |
| Gemarkung / Flur / Flurstück | Eberswalde / 001 / 2154 |
| Eigentümer | Stadt Eberswalde |
| Anschrift | Breite Straße 41 - 44; 16225 Eberswalde |



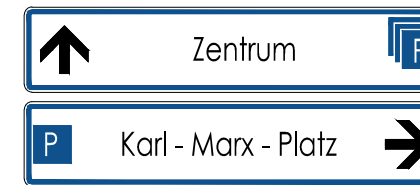
Nutzung gestattet:

Datum, Unterschrift Eigentümer

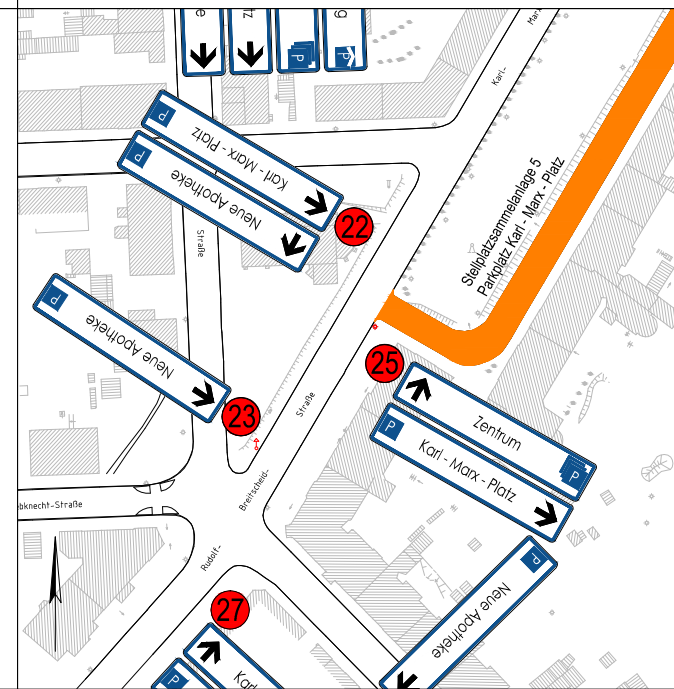
Nutzung nicht gestattet:

Datum, Unterschrift Eigentümer

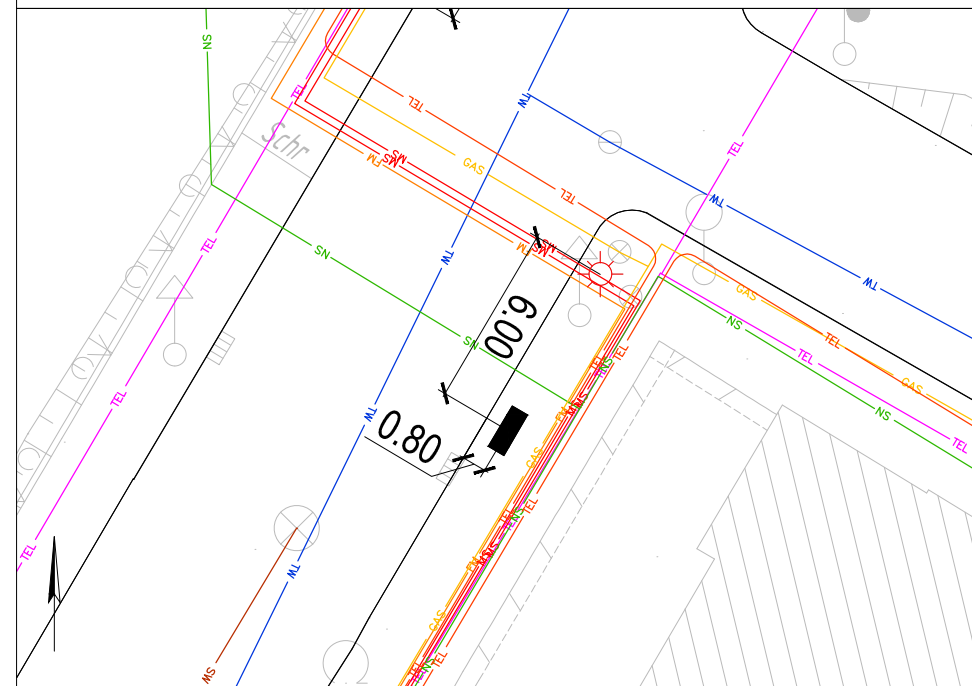
Design des Wegweisers



Ausschnitt aus dem Lageplan (Maßstab: 1 : 1.000)



Ausschnitt aus dem koordinierten Leitungsplan (Maßstab: 1 : 125)



Legende

- BBG - Erdkabel
- BBG - Oberleitung
- EON Edis - FM-Kabel
- EON Edis - Strom MS
- EON Edis - Strom NS
- EWE - Gasleitung
- EWE - Telefon
- LS - Straßenentwässerung
- Primacom - Telefon
- Telekom - Telefon
- WSV - FM-Kabel
- ZWA - Druckleitung
- ZWA - Schmutzwasser
- ZWA - Trinkwasser
- Fahnenmast
- Mast Oberleitung
- Öffentliche Beleuchtung
- Verkehrszeichen
- Hinweistafel
- Fundament

Stadt Eberswalde

Baudezernat
Stadtentwicklungsamt
Breite Straße 39, 16225 Eberswalde

Parkleitsystem Eberswalde - Anlage 4 Standortkataster

Plangrundlage / Vermessung:

Vermessungsbüro Rainer Mallon
Rudolf - Breitscheid - Straße 27
16225 Eberswalde

Planungsbüro Kirste - Büro für integrierte Stadt- und Verkehrsplanung
Rabenauer Straße 7; 01159 Dresden

Telefon: 0172 34 33 623
Internet: www.planungsbuero-kirste.de
E-Mail: planungsbuero-kirste@gmx.de

| | | |
|-------------|------------|------------------|
| bearbeitet: | 20.10.2011 | Alexander Kirste |
| gezeichnet: | 20.10.2011 | Alexander Kirste |
| geprüft: | 20.10.2011 | Alexander Kirste |

Standort 25 von 55

| | | | | | |
|--|---------|---------|---------|---------|---------|
| | Tafel 1 | Tafel 2 | Tafel 3 | Tafel 4 | Tafel 5 |
|--|---------|---------|---------|---------|---------|

| | | | | | |
|--|--|--|--|--|--|
| 1. Informationen und Inhalt des Wegweisers | | | | | |
| Standort | Weinbergstraße (Zufahrt zum Parkplatz Neue Apotheke) | | | | |
| Ausrichtung | Blickrichtung Süden | | | | |
| Inhalt der Tafel | Neue Apotheke | | | | |
| Symbole | Parkplatz | | | | |
| Fahrtrichtung | rechts | | | | |

| | | | | | |
|-------------------------------------|--|--|--|--|--|
| 2. technische Angaben zum Wegweiser | | | | | |
| Maße der Tafel | 2.250 x 450 mm | | | | |
| Fläche der Tafel | 1,0 m² | | | | |
| Befestigung am Mast | 2 x Traverse (Länge: 800 mm; 4 Klemmstücke) | | | | |
| Maße Mast / Pfosten | Rohrmast; Ø 108,0 / 3,6 / 3.000 mm (mit Fußplatte und Ankerkorb) | | | | |
| Maße Fundament | (L x B x H) 1.100 x 600 x 850 mm; bewehrt | | | | |

| | |
|--|---|
| 3. Informationen zum Standort / Katasterangaben / Gestattung der Nutzung | |
| Gemarkung / Flur / Flurstück | Eberswalde / 001 / 1264 |
| Eigentümer | Stadt Eberswalde |
| Anschrift | Breite Straße 41 - 44; 16225 Eberswalde |

| | | |
|---|--|---|
| <p>Ausschnitt aus dem Katasterplan (Maßstab: 1 : 100)</p> | <p>Legende</p> <ul style="list-style-type: none"> Liegenschaftskataster Flurstücksnummer 2541 Maststandort ● Standortnummer 12 Fundament ■ | <p>Nutzung <u>gestattet</u>:</p> <p>Datum, Unterschrift Eigentümer</p> |
| | | <p>Nutzung <u>nicht</u> gestattet:</p> <p>Datum, Unterschrift Eigentümer</p> |

| | |
|------------------------------|---|
| <p>Design des Wegweisers</p> | <p>Ausschnitt aus dem Lageplan (Maßstab: 1 : 1.000)</p> |
|------------------------------|---|

| | |
|---|--|
| <p>Ausschnitt aus dem koordinierten Leitungsplan (Maßstab: 1 : 125)</p> | <p>Legende</p> <ul style="list-style-type: none"> BBG - Erdkabel BBG - Oberleitung EON Edis - FM-Kabel EON Edis - Strom MS EON Edis - Strom NS EWE - Gasleitung EWE - Telefon LS - Straßenentwässerung Primacom - Telefon Telekom - Telefon WSV - FM-Kabel ZWA - Druckleitung ZWA - Schmutzwasser ZWA - Trinkwasser Fahnenmast Mast Oberleitung Öffentliche Beleuchtung Verkehrszeichen Hinweistafel Fundament |
|---|--|

| | | | | | | | | | | |
|--|---|------------------|------------------|-------------|------------|------------------|----------|------------|------------------|----------------------------------|
| <p>Stadt Eberswalde</p> | <p>Baudezernat Stadtentwicklungsamt Breite Straße 39, 16225 Eberswalde</p> | | | | | | | | | |
| <p>Parkleitsystem Eberswalde - Anlage 4 Standortkataster</p> | | | | | | | | | | |
| <p>Plangrundlage / Vermessung:</p> <p>Vermessungsbüro Rainer Mallon Rudolf - Breitscheid - Straße 27 16225 Eberswalde</p> | <p>Planungsbüro Kirste - Büro für integrierte Stadt- und Verkehrsplanung Rabenauer Straße 7; 01159 Dresden</p> <p>Telefon: 0172 34 33 623 Internet: www.planungsbüro-kirste.de E-Mail: planungsbuero-kirste@gmx.de</p> | | | | | | | | | |
| <table border="1"> <tr> <td>bearbeitet:</td> <td>20.10.2011</td> <td>Alexander Kirste</td> </tr> <tr> <td>gezeichnet:</td> <td>20.10.2011</td> <td>Alexander Kirste</td> </tr> <tr> <td>geprüft:</td> <td>20.10.2011</td> <td>Alexander Kirste</td> </tr> </table> | bearbeitet: | 20.10.2011 | Alexander Kirste | gezeichnet: | 20.10.2011 | Alexander Kirste | geprüft: | 20.10.2011 | Alexander Kirste | <p>Standort 26 von 55</p> |
| bearbeitet: | 20.10.2011 | Alexander Kirste | | | | | | | | |
| gezeichnet: | 20.10.2011 | Alexander Kirste | | | | | | | | |
| geprüft: | 20.10.2011 | Alexander Kirste | | | | | | | | |

| | | | | | |
|--|---------|---------|---------|---------|---------|
| | Tafel 1 | Tafel 2 | Tafel 3 | Tafel 4 | Tafel 5 |
|--|---------|---------|---------|---------|---------|

| | | | | | |
|--|--|---------------|--|--|--|
| 1. Informationen und Inhalt des Wegweisers | | | | | |
| Standort | Knotenpunkt Rudolf - Breitscheid - Straße / Weinbergstraße | | | | |
| Ausrichtung | Blickrichtung Norden | | | | |
| Inhalt der Tafel | Karl-Marx-Platz | Neue Apotheke | | | |
| Symbole | Parkplatz | Parkplatz | | | |
| Fahrtrichtung | gerade | rechts | | | |

| | | | | | |
|-------------------------------------|--|--------------------|--|--|--|
| 2. technische Angaben zum Wegweiser | | | | | |
| Maße der Tafel | 2.250 x 450 mm | 2.250 x 450 mm | | | |
| Fläche der Tafel | 1,0 m ² | 1,0 m ² | | | |
| Befestigung am Mast | 4 x Traverse (Länge: 800 mm; 4 Klemmstücke) | | | | |
| Maße Mast / Pfosten | Rohrmast; Ø 133,0 / 4,0 / 3.500 mm (mit Fußplatte und Ankerkorb) | | | | |
| Maße Fundament | (L x B x H) 1.550 x 600 x 850 mm; bewehrt | | | | |

| | |
|--|---|
| 3. Informationen zum Standort / Katasterangaben / Gestattung der Nutzung | |
| Gemarkung / Flur / Flurstück | Eberswalde / 001 / 2154 |
| Eigentümer | Stadt Eberswalde |
| Anschrift | Breite Straße 41 - 44; 16225 Eberswalde |

| | | |
|--|---|---------------------------------|
| Ausschnitt aus dem Katasterplan (Maßstab: 1 : 100) | Legende Liegenschaftskataster Flurstücksnummer 2541 Maststandort ● Standortnummer 12 Fundament ■ | Nutzung <u>gestattet</u> : |
| | | Nutzung <u>nicht</u> gestattet: |
| | | Datum, Unterschrift Eigentümer |
| | | Datum, Unterschrift Eigentümer |

| | |
|---------------------------|--|
| Design des Wegweisers | Ausschnitt aus dem Lageplan (Maßstab: 1 : 1.000) |
|---------------------------|--|

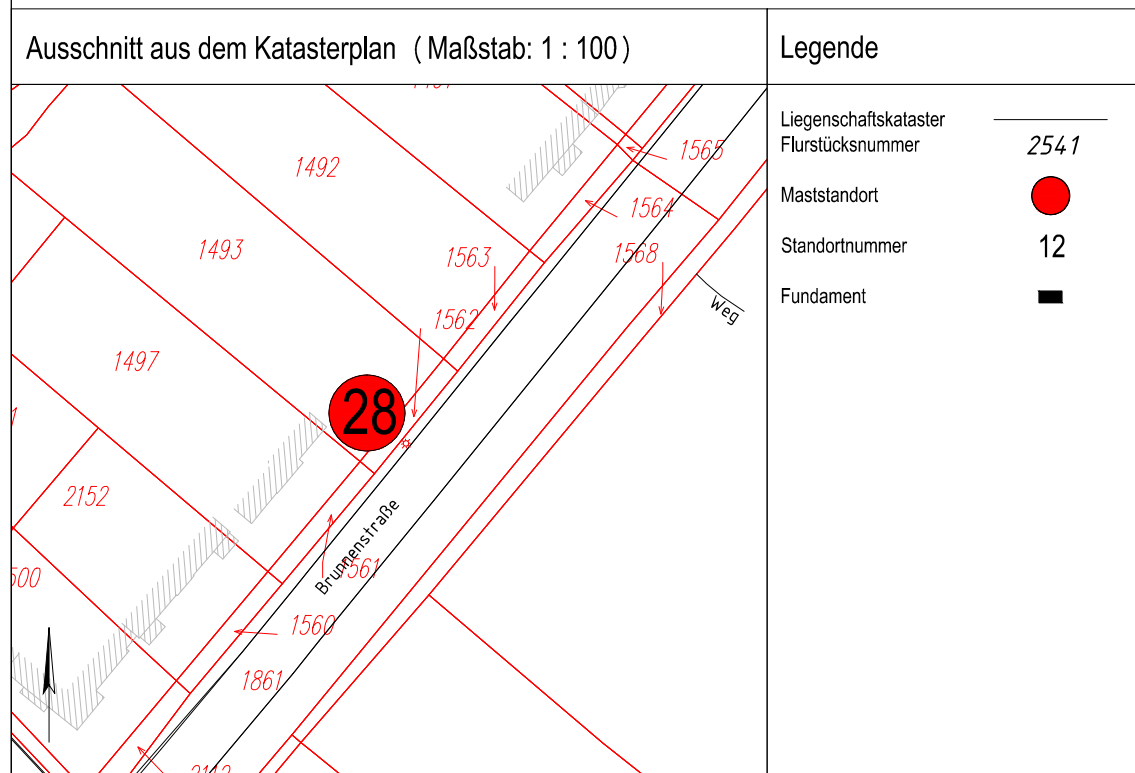
| | |
|--|---|
| Ausschnitt aus dem koordinierten Leitungsplan (Maßstab: 1 : 125) | Legende BBG - Erdkabel BBG - Oberleitung EON Edis - FM-Kabel EON Edis - Strom NS EON Edis - Strom MS EWE - Gasleitung EWE - Telefon LS - Straßenentwässerung Primacom - Telefon Telekom - Telefon WSV - FM-Kabel ZWA - Druckleitung ZWA - Schmutzwasser ZWA - Trinkwasser Fahnenmast Mast Oberleitung Öffentliche Beleuchtung Verkehrszeichen Hinweistafel Fundament |
|--|---|

| | | | | | | | | | | |
|--|---|------------------|------------------|-------------|------------|------------------|----------|------------|------------------|--|
| Stadt Eberswalde Baudezernat Stadtentwicklungsamt Breite Straße 39, 16225 Eberswalde | Parkleitsystem Eberswalde - Anlage 4 Standortkataster Standort 27 von 55 | | | | | | | | | |
| Plangrundlage / Vermessung: Vermessungsbüro Rainer Mallon Rudolf - Breitscheid - Straße 27 16225 Eberswalde | Planungsbüro Kirste - Büro für integrierte Stadt- und Verkehrsplanung Rabenauer Straße 7; 01159 Dresden Telefon: 0172 34 33 623 Internet: www.planungsbüro-kirste.de E-Mail: planungsbuero-kirste@gmx.de | | | | | | | | | |
| <table border="1"> <tr> <td>bearbeitet:</td> <td>20.10.2011</td> <td>Alexander Kirste</td> </tr> <tr> <td>gezeichnet:</td> <td>20.10.2011</td> <td>Alexander Kirste</td> </tr> <tr> <td>geprüft:</td> <td>20.10.2011</td> <td>Alexander Kirste</td> </tr> </table> | bearbeitet: | 20.10.2011 | Alexander Kirste | gezeichnet: | 20.10.2011 | Alexander Kirste | geprüft: | 20.10.2011 | Alexander Kirste | |
| bearbeitet: | 20.10.2011 | Alexander Kirste | | | | | | | | |
| gezeichnet: | 20.10.2011 | Alexander Kirste | | | | | | | | |
| geprüft: | 20.10.2011 | Alexander Kirste | | | | | | | | |

| | Tafel 1 | Tafel 2 | Tafel 3 | Tafel 4 | Tafel 5 |
|---|---|---------|---------|---------|---------|
| 1. Informationen und Inhalt des Wegweisers | | | | | |
| Standort | Knotenpunkt Brunnenstraßen / Raumerstraße | | | | |
| Ausrichtung | Blickrichtung Westen | | | | |
| Inhalt der Tafel | Bahnhof | | | | |
| Symbole | Parken | | | | |
| Fahrtrichtung | rechts | | | | |

| 2. technische Angaben zum Wegweiser | | | | | |
|--|---|--|--|--|--|
| Maße der Tafel | 1.500 x 450 mm | | | | |
| Fläche der Tafel | 0,7m² | | | | |
| Befestigung am Mast | 2 x Bandschelle mit Traverse (Länge: 600 mm; 2 Klemmstücke) | | | | |
| Maße Mast / Pfosten | Befestigung an vorhandenem Beleuchtungsmast | | | | |
| Maße Fundament | entfällt | | | | |

| 3. Informationen zum Standort / Katasterangaben / Gestattung der Nutzung | |
|---|---|
| Gemarkung / Flur / Flurstück | Eberswalde / 001 / 1861 |
| Eigentümer | Stadt Eberswalde |
| Anschrift | Breite Straße 41 - 44; 16225 Eberswalde |

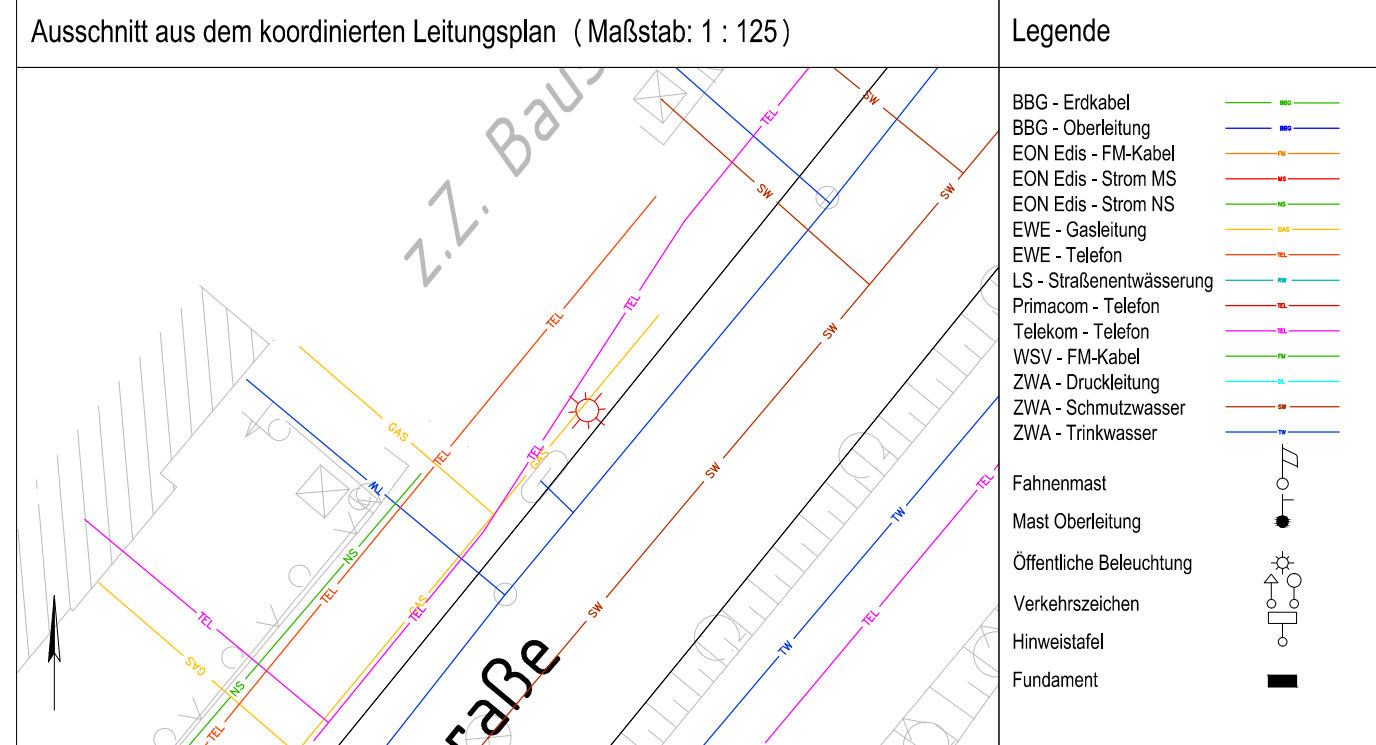
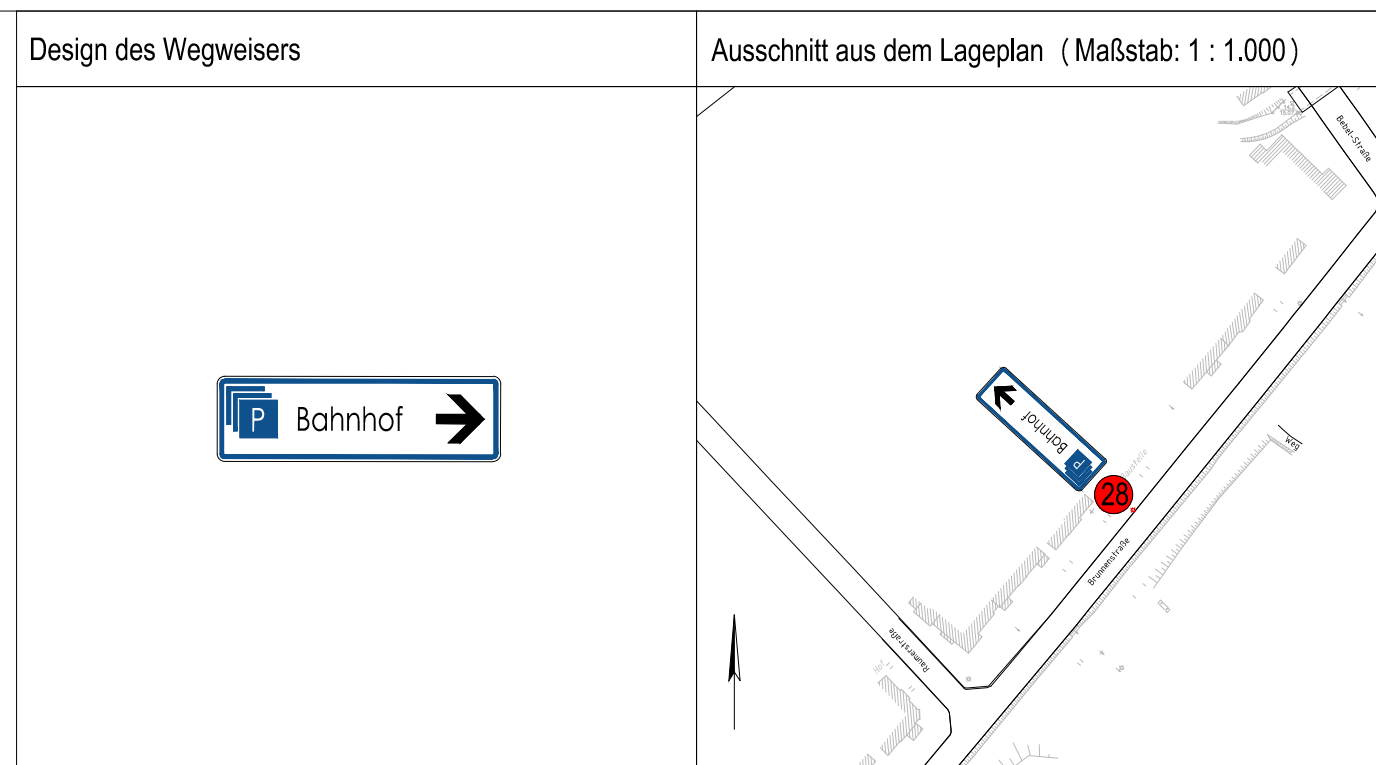


Nutzung gestattet:

Datum, Unterschrift Eigentümer

Nutzung nicht gestattet:

Datum, Unterschrift Eigentümer



Stadt Eberswalde Baudezernat
 Stadtentwicklungsamt
 Breite Straße 39, 16225 Eberswalde

Parkleitsystem Eberswalde - Anlage 4 Standortkataster

Plangrundlage / Vermessung:
 Vermessungsbüro Rainer Mallon
 Rudolf - Breitscheid - Straße 27
 16225 Eberswalde
 Planungsbüro Kirste - Büro für integrierte Stadt- und Verkehrsplanung
 Rabenauer Straße 7; 01159 Dresden
 Telefon: 0172 34 33 623
 Internet: www.planungsbüro-kirste.de
 E-Mail: planungsbuero-kirste@gmx.de

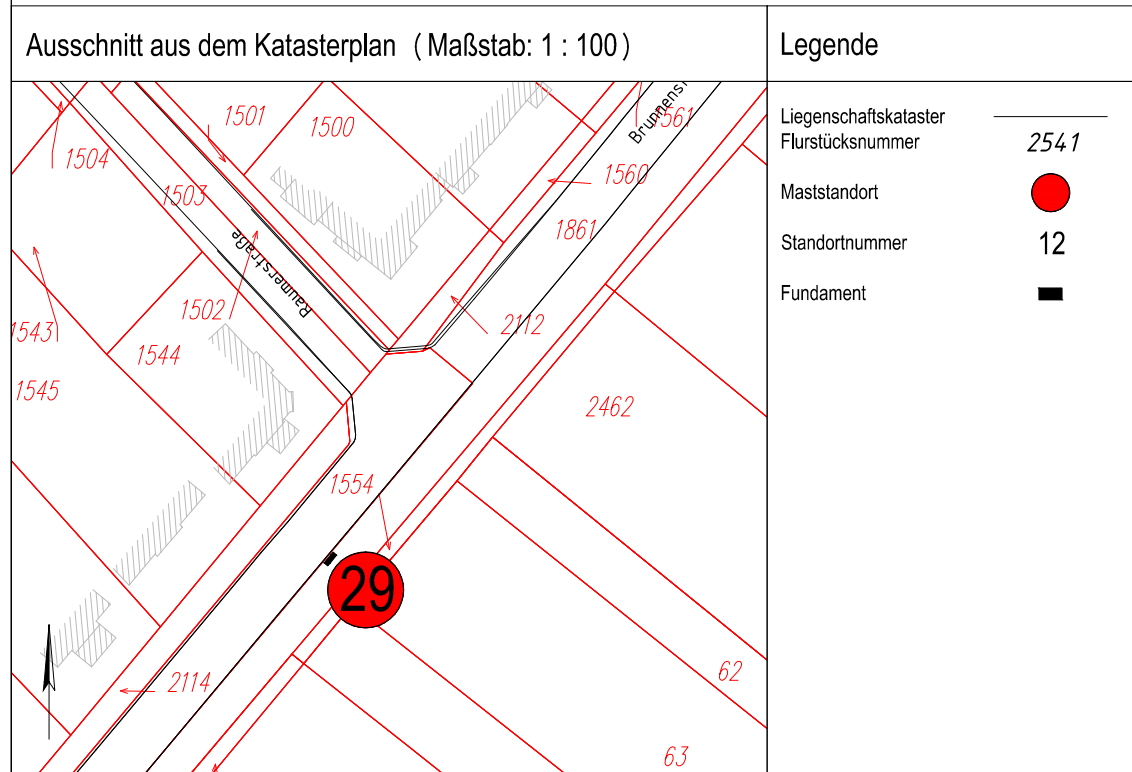
| | | |
|-------------|------------|------------------|
| bearbeitet: | 20.10.2011 | Alexander Kirste |
| gezeichnet: | 20.10.2011 | Alexander Kirste |
| geprüft: | 20.10.2011 | Alexander Kirste |

Standort 28 von 55

| | Tafel 1 | Tafel 2 | Tafel 3 | Tafel 4 | Tafel 5 |
|---|--|---------|---------|---------|---------|
| 1. Informationen und Inhalt des Wegweisers | | | | | |
| Standort | Knotenpunkt Brunnenstraße / Raumerstraße | | | | |
| Ausrichtung | Blickrichtung Osten | | | | |
| Inhalt der Tafel | Parkleitsystem | Bahnhof | Zentrum | | |
| Symbole | Logo Stadt Eberswalde | Parken | Parken | | |
| Fahrtrichtung | | links | links | | |

| | | | | | |
|--|--|--------------------|--------------------|--|--|
| 2. technische Angaben zum Wegweiser | | | | | |
| Maße der Tafel | 2.000 x 450 mm | 2.000 x 450 mm | 2.000 x 450 mm | | |
| Fläche der Tafel | 0,9 m ² | 0,9 m ² | 0,9 m ² | | |
| Befestigung am Mast | 6 x Bandschelle mit Traverse (Länge: 800 mm; 4 Klemmstücke) | | | | |
| Maße Mast / Pfosten | Rohrmast; Ø 152,4 / 4,5 / 4.000 mm (mit Fußplatte und Ankerkorb) | | | | |
| Maße Fundament | (L x B x H) 1.800 x 600 x 850 mm; bewehrt | | | | |

| | |
|---|---|
| 3. Informationen zum Standort / Katasterangaben / Gestattung der Nutzung | |
| Gemarkung / Flur / Flurstück | Eberswalde / 001 / 1861 |
| Eigentümer | Stadt Eberswalde |
| Anschrift | Breite Straße 41 - 44; 16225 Eberswalde |

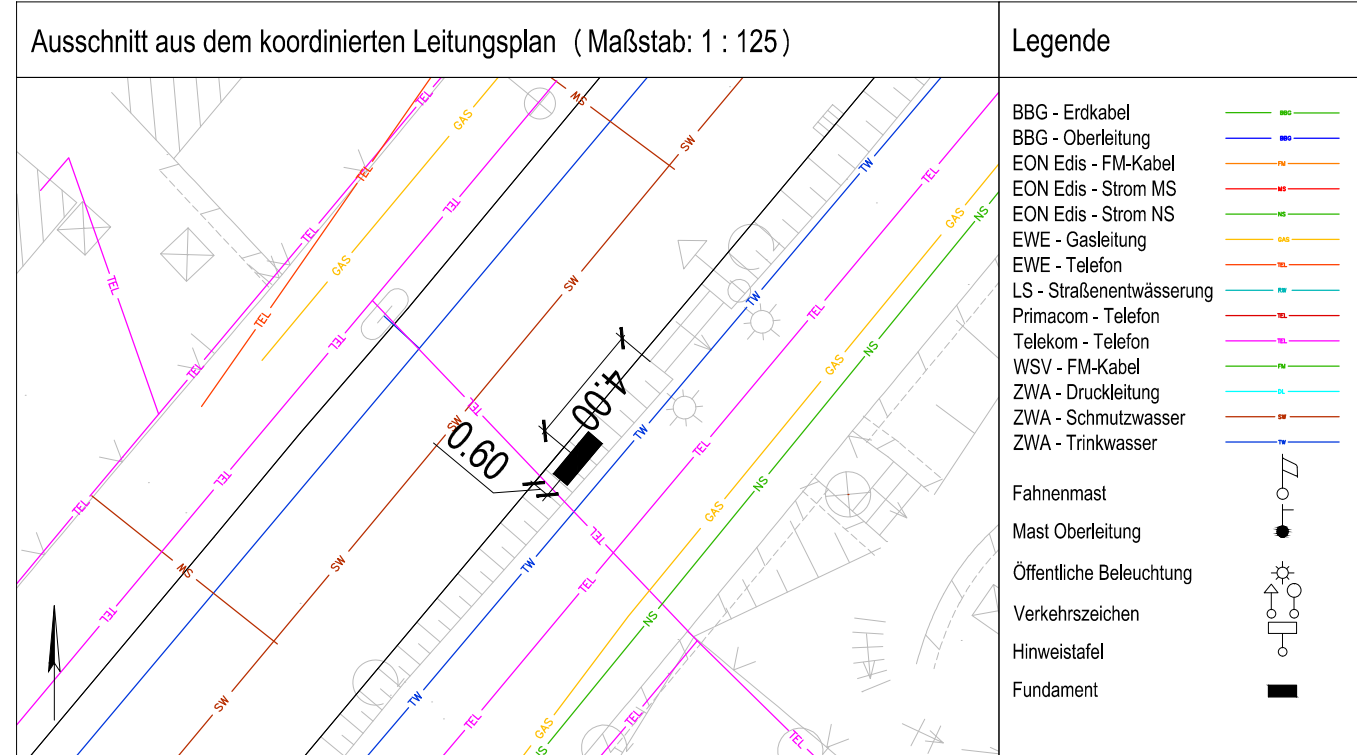
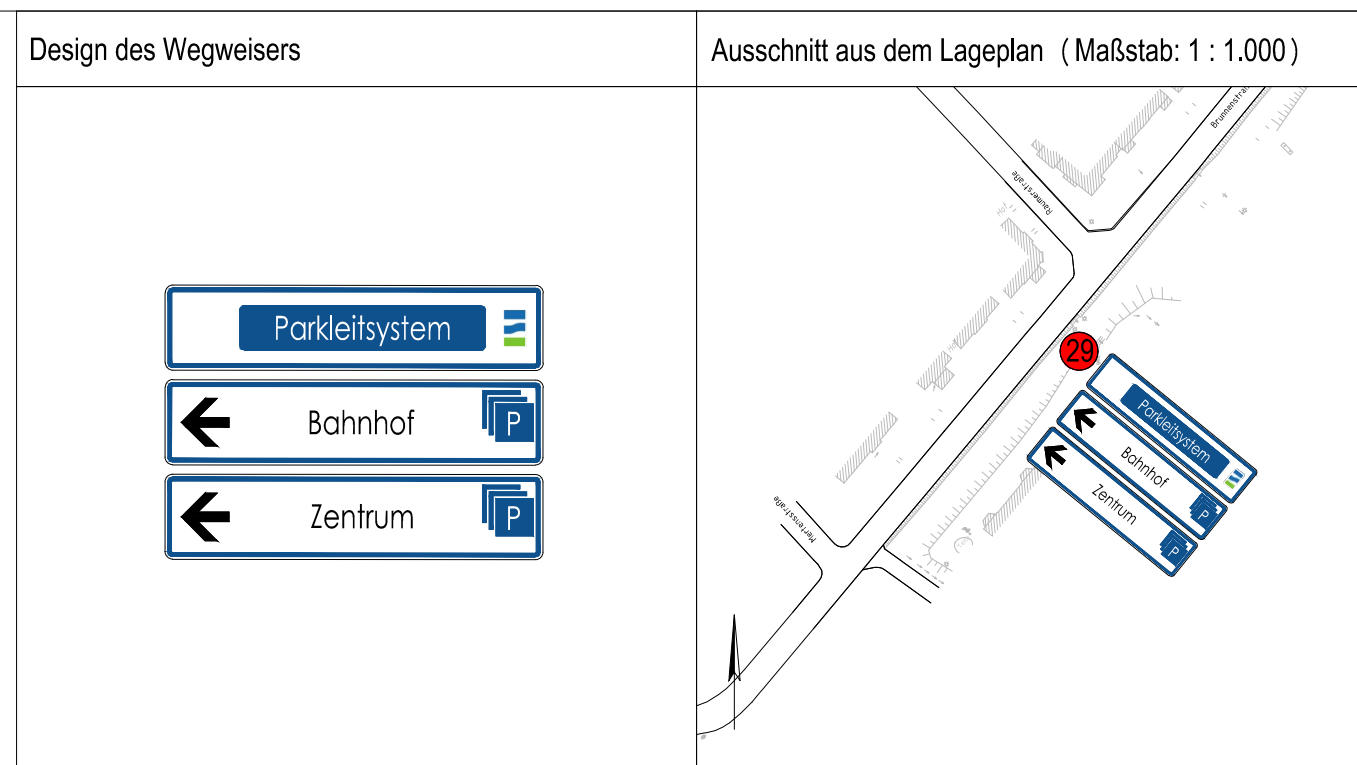


Nutzung gestattet:

Datum, Unterschrift Eigentümer

Nutzung nicht gestattet:

Datum, Unterschrift Eigentümer



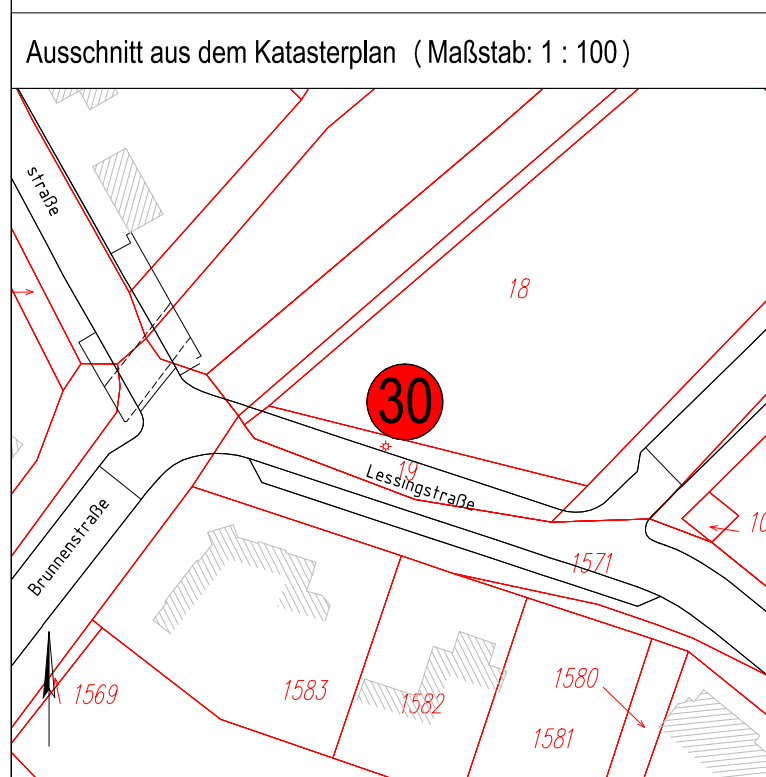
Stadt Eberswalde
 Baudezernat
 Stadtentwicklungsamt
 Breite Straße 39, 16225 Eberswalde

Parkleitsystem Eberswalde - Anlage 4 Standortkataster

| Plangrundlage / Vermessung: | | | Planungsbüro Kirste - Büro für integrierte Stadt- und Verkehrsplanung Rabenauer Straße 7; 01159 Dresden Telefon: 0172 34 33 623 Internet: www.planungsbüro-kirste.de E-Mail: planungsbuero-kirste@gmx.de |
|------------------------------------|------------|------------------|---|
| bearbeitet: | 20.10.2011 | Alexander Kirste | |
| gezeichnet: | 20.10.2011 | Alexander Kirste | |
| geprüft: | 20.10.2011 | Alexander Kirste | |

Standort 29 von 55

| | Tafel 1 | Tafel 2 | Tafel 3 | Tafel 4 | Tafel 5 |
|---|---|---------|---------|---------|---------|
| 1. Informationen und Inhalt des Wegweisers | | | | | |
| Standort | Knotenpunkt Lessingstraße / Brunnenstraße | | | | |
| Ausrichtung | Blickrichtung Norden | | | | |
| Inhalt der Tafel | Bahnhof | | | | |
| Symbole | Parken | | | | |
| Fahrtrichtung | links | | | | |
| 2. technische Angaben zum Wegweiser | | | | | |
| Maße der Tafel | 1.500 x 450 mm | | | | |
| Fläche der Tafel | 0,7 m ² | | | | |
| Befestigung am Mast | 2 x Bandschelle mit Traverse (Länge: 600 mm; 2 Klemmstücke) | | | | |
| Maße Mast / Pfosten | Befestigung an vorhandenem Beleuchtungsmast | | | | |
| Maße Fundament | entfällt | | | | |
| 3. Informationen zum Standort / Katasterangaben / Gestattung der Nutzung | | | | | |
| Gemarkung / Flur / Flurstück | Eberswalde / 015 / 19 | | | | |
| Eigentümer | Stadt Eberswalde | | | | |
| Anschrift | Breite Straße 41 - 44; 16225 Eberswalde | | | | |



Legende

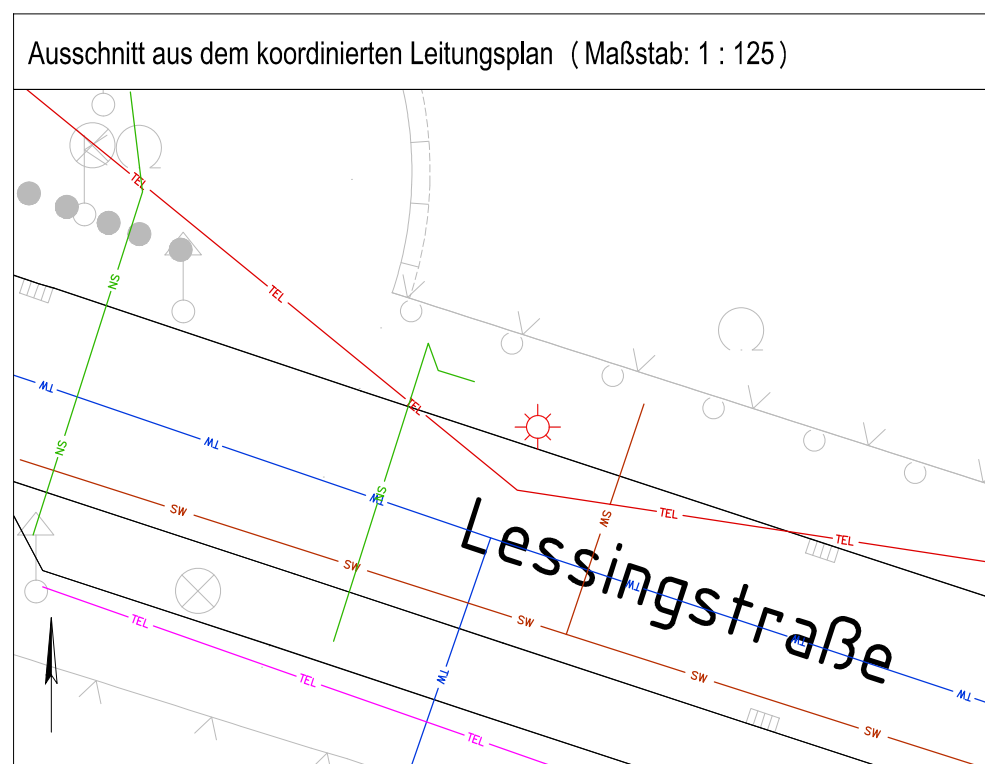
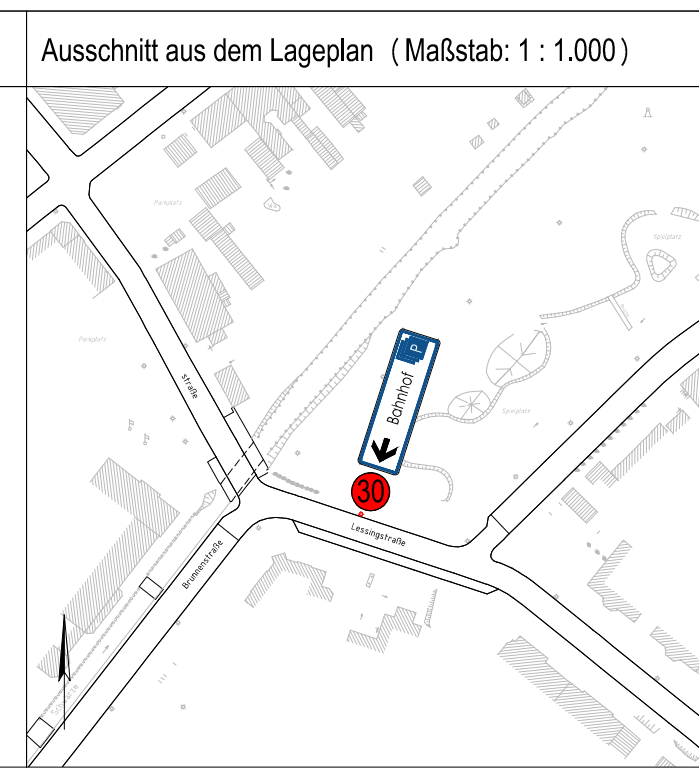
| | |
|--|------|
| Liegenschaftskataster Flurstücksnummer | 2541 |
| Maststandort | ● |
| Standortnummer | 12 |
| Fundament | ■ |

Nutzung gestattet:

Datum, Unterschrift Eigentümer

Nutzung nicht gestattet:

Datum, Unterschrift Eigentümer



Legende

| | |
|--------------------------|---|
| BBG - Erdkabel | — |
| BBG - Oberleitung | — |
| EON Edis - FM-Kabel | — |
| EON Edis - Strom MS | — |
| EON Edis - Strom NS | — |
| EWE - Gasleitung | — |
| EWE - Telefon | — |
| LS - Straßenentwässerung | — |
| Primacom - Telefon | — |
| Telekom - Telefon | — |
| WSV - FM-Kabel | — |
| ZWA - Druckleitung | — |
| ZWA - Schmutzwasser | — |
| ZWA - Trinkwasser | — |
| Fahnenmast | — |
| Mast Oberleitung | ● |
| Öffentliche Beleuchtung | — |
| Verkehrszeichen | — |
| Hinweistafel | — |
| Fundament | ■ |

**Stadt
Eberswalde**

Baudezernat
Stadtentwicklungsamt
Breite Straße 39, 16225 Eberswalde

Parkleitsystem Eberswalde - Anlage 4 Standortkataster

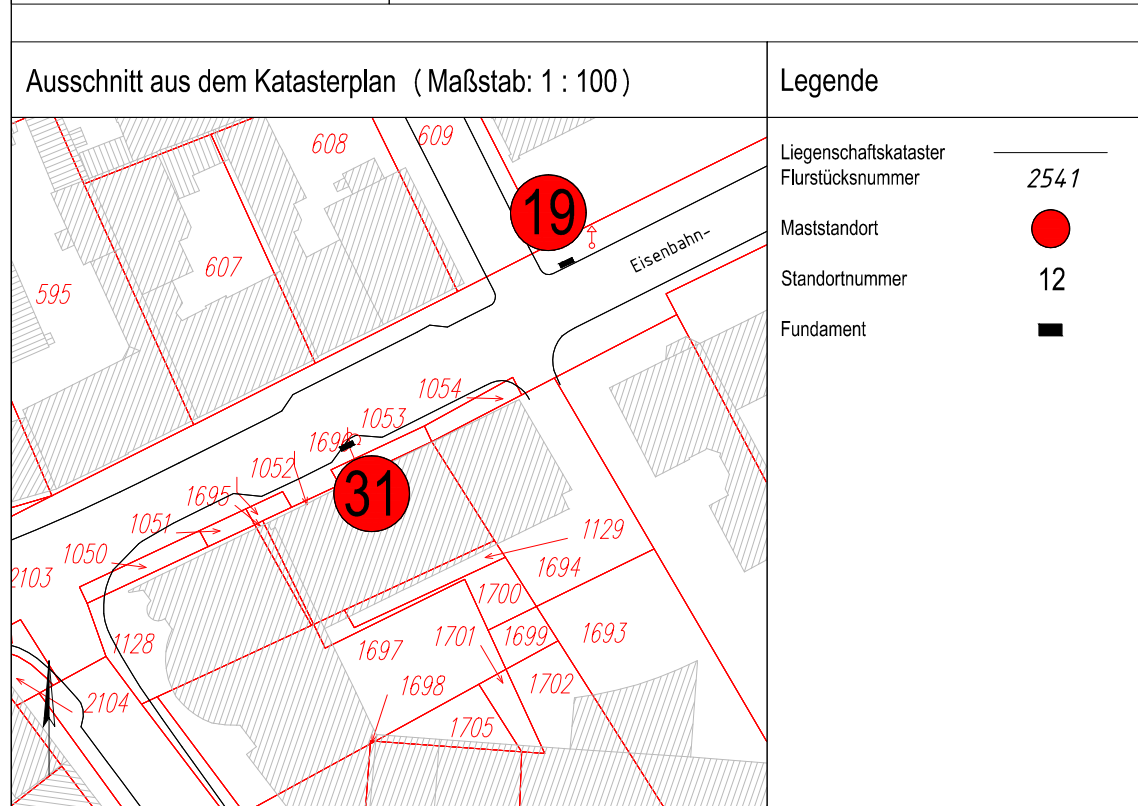
| | | |
|---|------------|---|
| Plangrundlage / Vermessung: | | Planungsbüro Kirste - Büro für integrierte Stadt- und Verkehrsplanung Rabenauer Straße 7; 01159 Dresden |
| Vermessungsbüro Rainer Mallon Rudolf - Breitscheid - Straße 27 16225 Eberswalde | | Telefon: 0172 34 33 623 Internet: www.planungsbüro-kirste.de E-Mail: planungsbuero-kirste@gmx.de |
| bearbeitet: | 20.10.2011 | Alexander Kirste |
| gezeichnet: | 20.10.2011 | Alexander Kirste |
| geprüft: | 20.10.2011 | Alexander Kirste |

| | | | | | |
|--|---------|---------|---------|---------|---------|
| | Tafel 1 | Tafel 2 | Tafel 3 | Tafel 4 | Tafel 5 |
|--|---------|---------|---------|---------|---------|

| | | | | | |
|--|---|----------------|------------------|--|--|
| 1. Informationen und Inhalt des Wegweisers | | | | | |
| Standort | Eisenbahnstraße (Zufahrt Parkhaus F. - Ebert - Zentrum) | | | | |
| Ausrichtung | Blickrichtung Osten | | | | |
| Inhalt der Tafel | Marienstraße | Rathauspassage | F.-Ebert-Zentrum | | |
| Symbole | Parkplatz | Parkhaus | Parkhaus | | |
| Fahrtrichtung | gerade | gerade | rechts | | |

| | | | | | |
|-------------------------------------|--|--------------------|--------------------|--|--|
| 2. technische Angaben zum Wegweiser | | | | | |
| Maße der Tafel | 2.250 x 450 mm | 2.250 x 450 mm | 2.250 x 450 mm | | |
| Fläche der Tafel | 1,0 m ² | 1,0 m ² | 1,0 m ² | | |
| Befestigung am Mast | 6 x Bandschelle mit Traverse (Länge: 800 mm; 4 Klemmstücke) | | | | |
| Maße Mast / Pfosten | Rohrmast; Ø 152,4 / 4,5 / 4.000 mm (mit Fußplatte und Ankerkorb) | | | | |
| Maße Fundament | (L x B x H) 1.900 x 600 x 850 mm; bewehrt | | | | |

| | |
|--|--------------------------------------|
| 3. Informationen zum Standort / Katasterangaben / Gestattung der Nutzung | |
| Gemarkung / Flur / Flurstück | Eberswalde / 001 / 2099 |
| Eigentümer | Bundesstraßenverwaltung |
| Anschrift | Tramper Chaussee 3; 16225 Eberswalde |

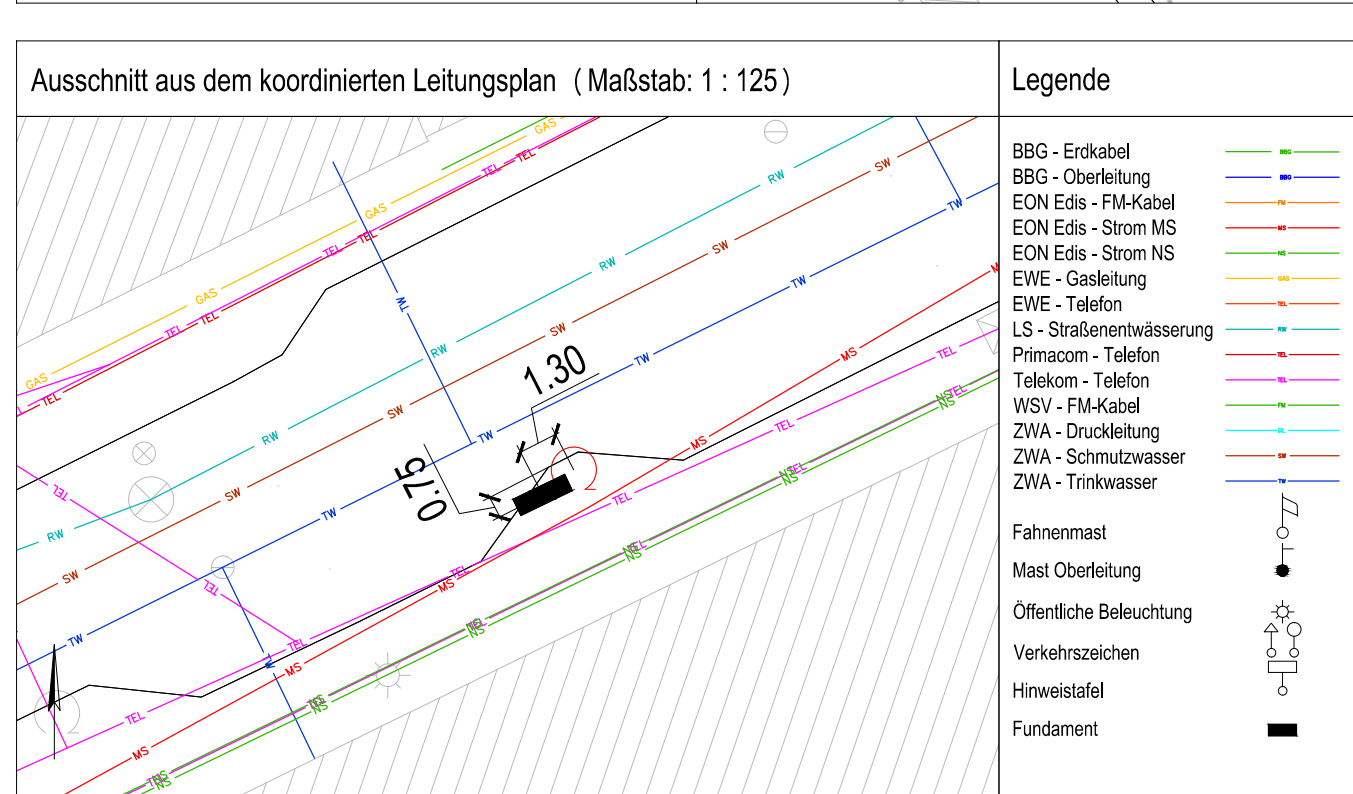
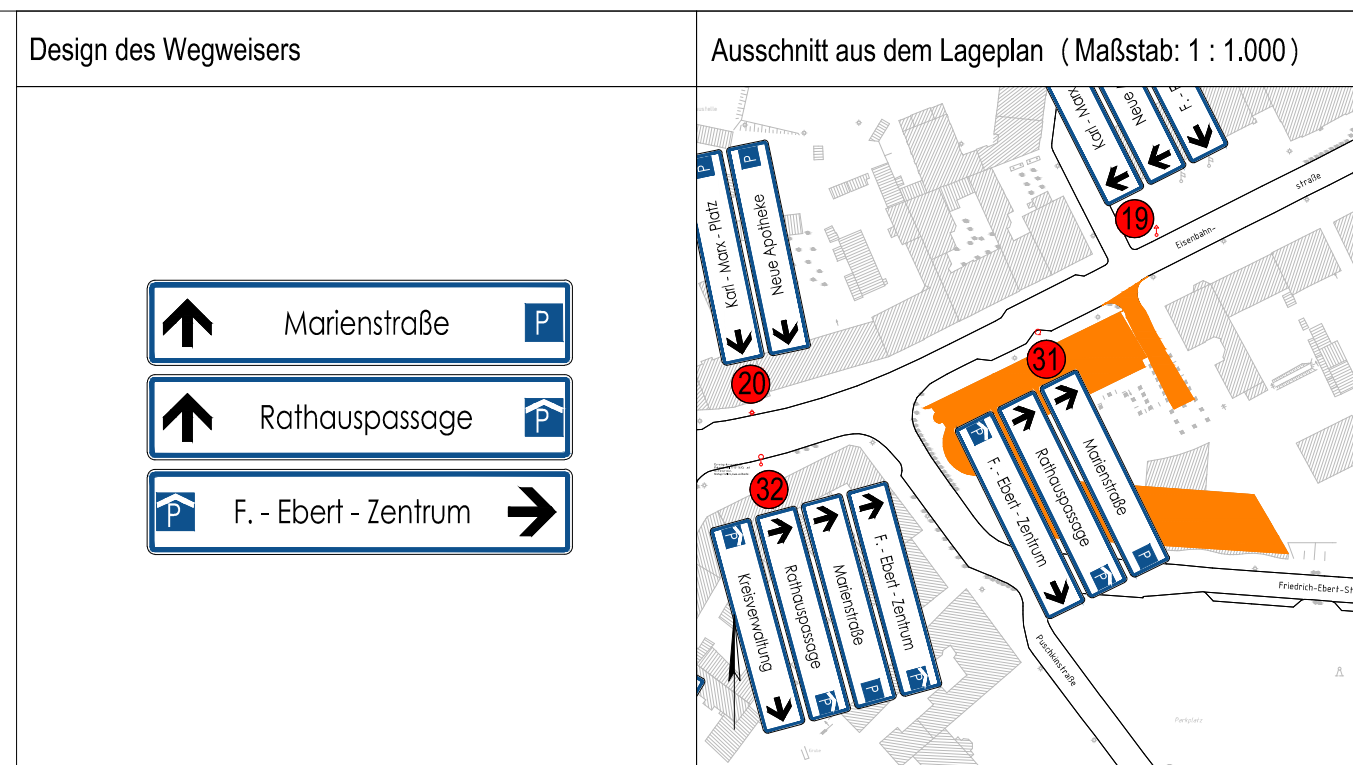


Nutzung gestattet:

Datum, Unterschrift Eigentümer

Nutzung nicht gestattet:

Datum, Unterschrift Eigentümer



Stadt Eberswalde

Baudezernat
Stadtentwicklungsamt
Breite Straße 39, 16225 Eberswalde

Parkleitsystem Eberswalde - Anlage 4 Standortkataster

Plangrundlage / Vermessung:

Vermessungsbüro Rainer Mallon
Rudolf - Breitscheid - Straße 27
16225 Eberswalde

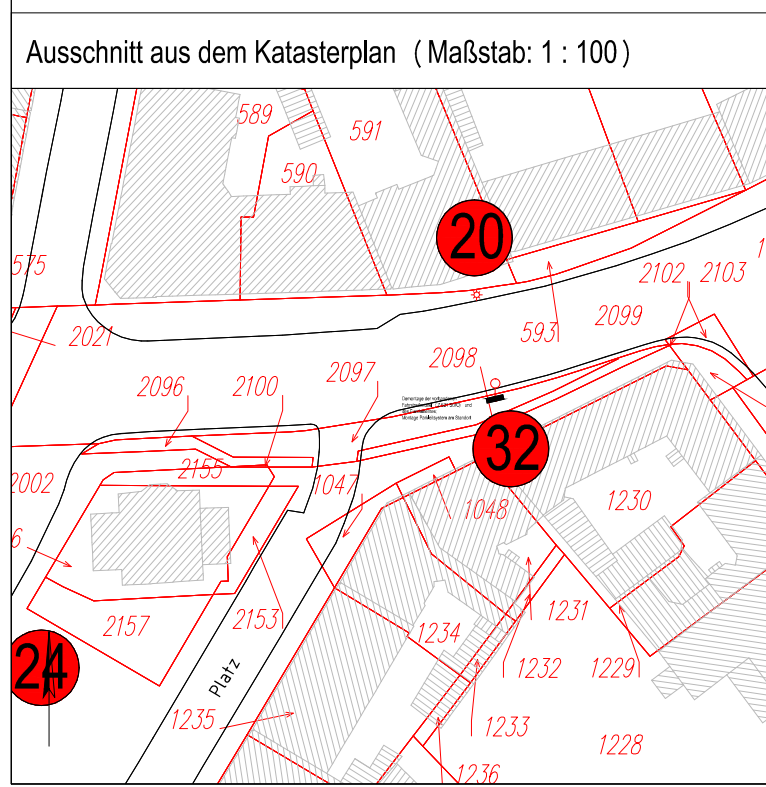
Planungsbüro Kirste - Büro für integrierte Stadt- und Verkehrsplanung
Rabenauer Straße 7; 01159 Dresden
Telefon: 0172 34 33 623
Internet: www.planungsbüro-kirste.de
E-Mail: planungsbuero-kirste@gmx.de

| | | |
|-------------|------------|------------------|
| bearbeitet: | 20.10.2011 | Alexander Kirste |
| gezeichnet: | 20.10.2011 | Alexander Kirste |
| geprüft: | 20.10.2011 | Alexander Kirste |

Standort 31 von 55

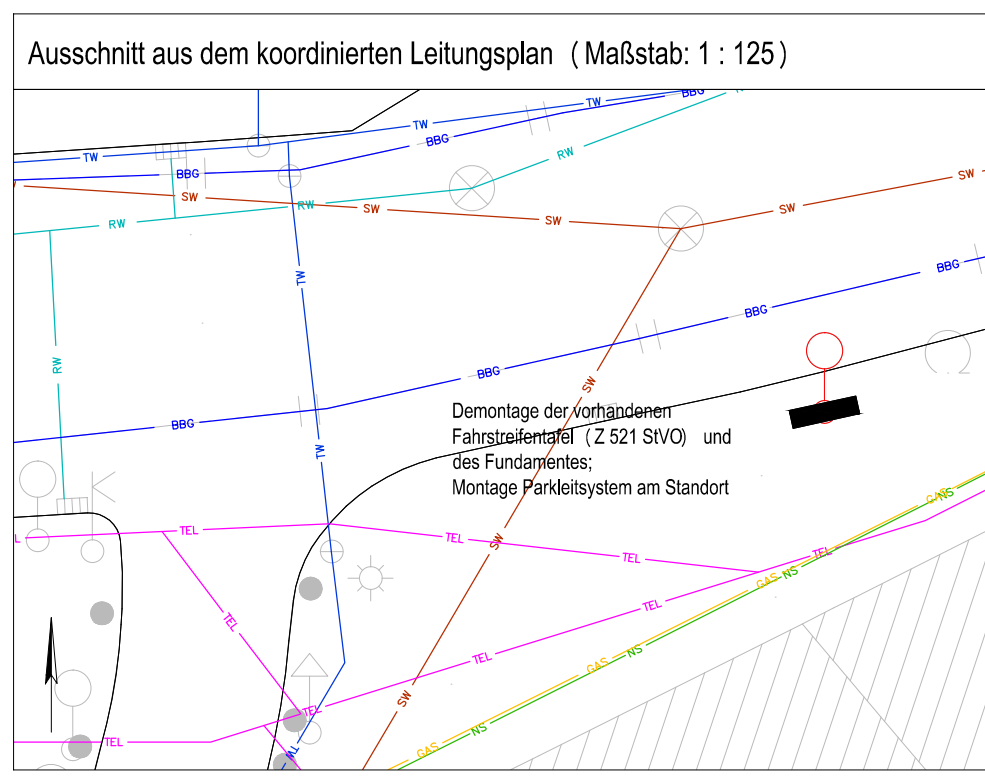
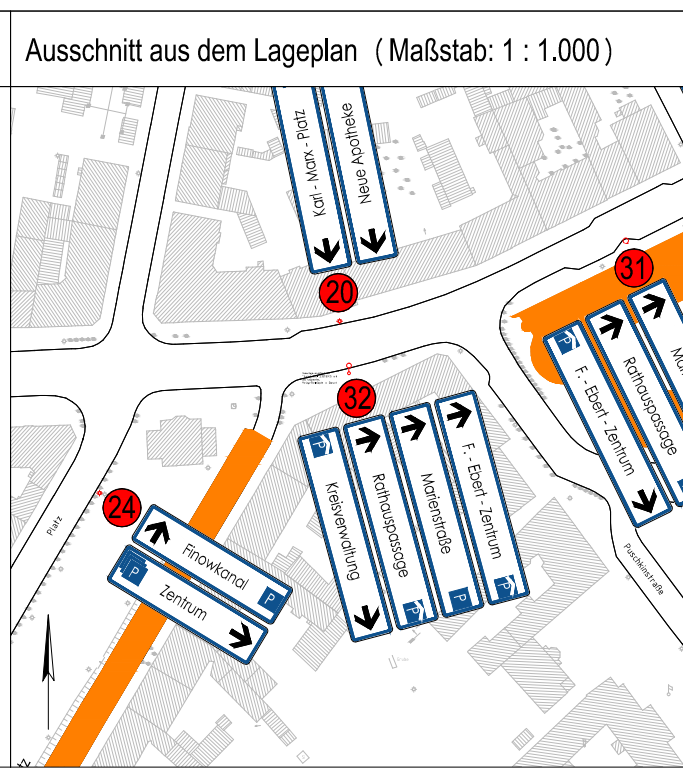
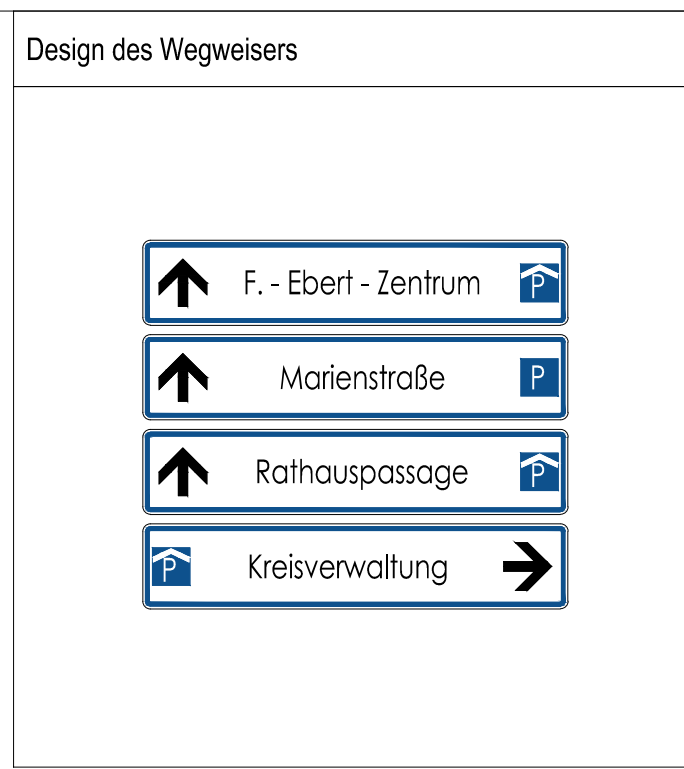
| | Tafel 1 | Tafel 2 | Tafel 3 | Tafel 4 | Tafel 5 |
|---|--|--------------------|--------------------|--------------------|---------|
| 1. Informationen und Inhalt des Wegweisers | | | | | |
| Standort | Knotenpunkt Eisenbahnstraße / Puschkinstraße | | | | |
| Ausrichtung | Blickrichtung Osten | | | | |
| Inhalt der Tafel | F.-Ebert-Zentrum | Marienstraße | Rathauspassage | Kreisverwaltung | |
| Symbole | Parkhaus | Parkplatz | Parkhaus | Parkhaus | |
| Fahrtrichtung | gerade | gerade | gerade | rechts | |
| 2. technische Angaben zum Wegweiser | | | | | |
| Maße der Tafel | 2.250 x 450 mm | 2.250 x 450 mm | 2.250 x 450 mm | 2.250 x 450 mm | |
| Fläche der Tafel | 1,0 m ² | 1,0 m ² | 1,0 m ² | 1,0 m ² | |
| Befestigung am Mast | 8 x Bandschelle mit Traverse (Länge: 800 mm; 4 Klemmstücke) | | | | |
| Maße Mast / Pfosten | Rohrmast; Ø 177,8 / 5,0 / 4.500 mm (mit Fußplatte und Ankerkorb) | | | | |
| Maße Fundament | (L x B x H) 2.250 x 600 x 850 mm; bewehrt | | | | |

| 3. Informationen zum Standort / Katasterangaben / Gestattung der Nutzung | |
|---|---|
| Gemarkung / Flur / Flurstück | Eberswalde / 001 / 2097 |
| Eigentümer | Stadt Eberswalde |
| Anschrift | Breite Straße 41 - 44; 16225 Eberswalde |



| Legende | |
|--|------|
| Liegenschaftskataster Flurstücksnummer | 2541 |
| Maststandort | ● |
| Standortnummer | 12 |
| Fundament | ■ |

| | |
|---------------------------------|--|
| Nutzung <u>gestattet</u> : | |
| Datum, Unterschrift Eigentümer | |
| Nutzung <u>nicht</u> gestattet: | |
| Datum, Unterschrift Eigentümer | |



| Legende | |
|--------------------------|---|
| BGG - Erdkabel | — |
| BGG - Oberleitung | — |
| EON Edis - FM-Kabel | — |
| EON Edis - Strom MS | — |
| EON Edis - Strom NS | — |
| EWE - Gasleitung | — |
| EWE - Telefon | — |
| LS - Straßenentwässerung | — |
| Primacom - Telefon | — |
| Telekom - Telefon | — |
| WSV - FM-Kabel | — |
| ZWA - Druckleitung | — |
| ZWA - Schmutzwasser | — |
| ZWA - Trinkwasser | — |
| Fahnenmast | ⚑ |
| Mast Oberleitung | ⚡ |
| Öffentliche Beleuchtung | ☀ |
| Verkehrszeichen | ⬆ |
| Hinweistafel | ⬆ |
| Fundament | ■ |

**Stadt
Eberswalde**

Baudezernat
Stadtentwicklungsamt
Breite Straße 39, 16225 Eberswalde

Parkleitsystem Eberswalde - Anlage 4 Standortkataster

| | | |
|---|--|---|
| Plangrundlage / Vermessung: | | Planungsbüro Kirste - Büro für integrierte Stadt- und Verkehrsplanung Rabenauer Straße 7; 01159 Dresden |
| Vermessungsbüro Rainer Mallon Rudolf - Breitscheid - Straße 27 16225 Eberswalde | | Telefon: 0172 34 33 623 Internet: www.planungsbuero-kirste.de E-Mail: planungsbuero-kirste@gmx.de |

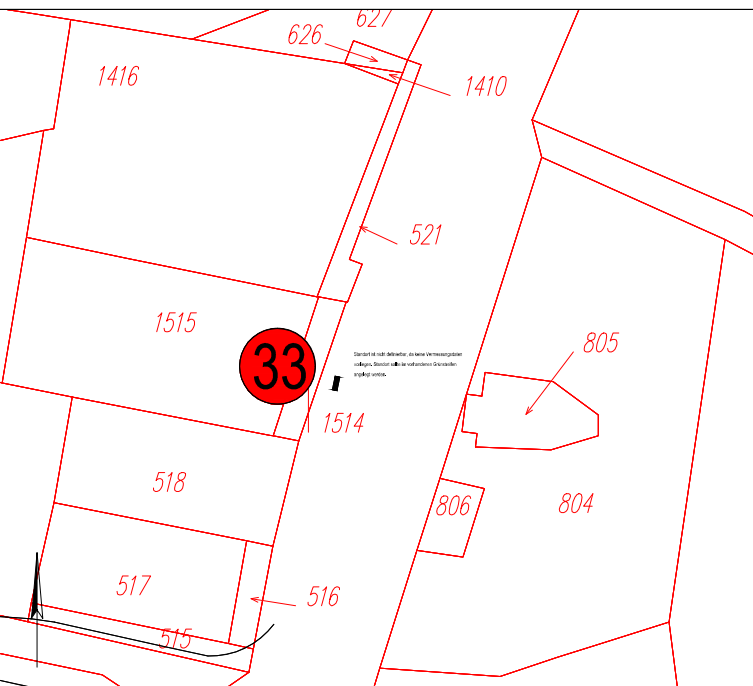


| | | |
|-------------|------------|------------------|
| bearbeitet: | 20.10.2011 | Alexander Kirste |
| gezeichnet: | 20.10.2011 | Alexander Kirste |
| geprüft: | 20.10.2011 | Alexander Kirste |

Standort 32 von 55

| | Tafel 1 | Tafel 2 | Tafel 3 | Tafel 4 | Tafel 5 |
|---|---|---------|---------|---------|---------|
| 1. Informationen und Inhalt des Wegweisers | | | | | |
| Standort | Knotenpunkt Breite Straße / Georgstraße | | | | |
| Ausrichtung | Blickrichtung Süden | | | | |
| Inhalt der Tafel | Parkleitsystem | Zentrum | Bahnhof | | |
| Symbole | Logo Stadt Eberswalde | Parken | Parken | | |
| Fahrtrichtung | | gerade | rechts | | |

| | | | | | |
|--|--|--------------------|--------------------|--|--|
| 2. technische Angaben zum Wegweiser | | | | | |
| Maße der Tafel | 2.000 x 450 mm | 2.000 x 450 mm | 2.000 x 450 mm | | |
| Fläche der Tafel | 0,9 m ² | 0,9 m ² | 0,9 m ² | | |
| Befestigung am Mast | 6 x Bandschelle mit Traverse (Länge: 800 mm; 4 Klemmstücke) | | | | |
| Maße Mast / Pfosten | Rohrmast; Ø 152,4 / 4,5 / 4.000 mm (mit Fußplatte und Ankerkorb) | | | | |
| Maße Fundament | (L x B x H) 1.800 x 600 x 850 mm; bewehrt | | | | |

| | |
|---|--------------------------------------|
| 3. Informationen zum Standort / Katasterangaben / Gestattung der Nutzung | |
| Gemarkung / Flur / Flurstück | Eberswalde / 006 / 1438 |
| Eigentümer | Bundesstraßenverwaltung |
| Anschrift | Tramper Chaussee 3; 16225 Eberswalde |

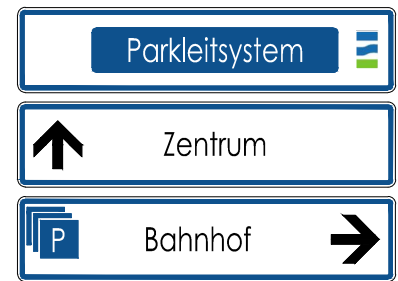

| Ausschnitt aus dem Katasterplan (Maßstab: 1 : 100) | Legende |
|---|---|
|  | <ul style="list-style-type: none"> Liegenschaftskataster Flurstücksnummer: 2541 Maststandort:  Standortnummer: 12 Fundament:  |

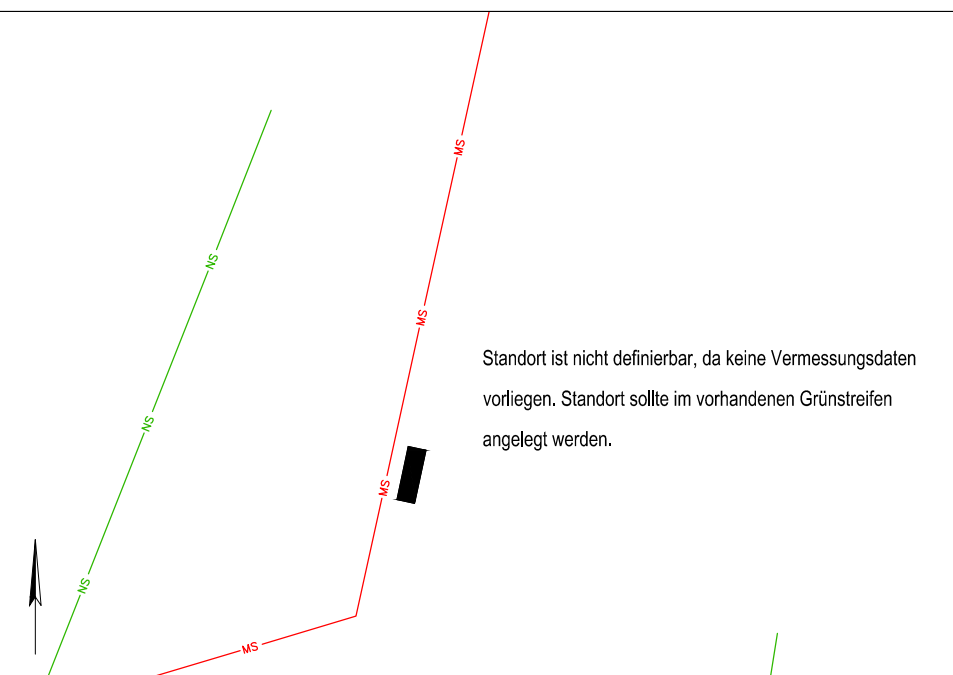
Nutzung gestattet:

Datum, Unterschrift Eigentümer


Nutzung nicht gestattet:

Datum, Unterschrift Eigentümer

| Design des Wegweisers | Ausschnitt aus dem Lageplan (Maßstab: 1 : 1.000) |
|---|---|
|  |  |

| Ausschnitt aus dem koordinierten Leitungsplan (Maßstab: 1 : 125) | Legende |
|--|--|
|  | <ul style="list-style-type: none"> BBG - Erdkabel BBG - Oberleitung EON Edis - FM-Kabel EON Edis - Strom MS EON Edis - Strom NS EWE - Gasleitung EWE - Telefon LS - Straßenentwässerung Primacom - Telefon Telekom - Telefon WSV - FM-Kabel ZWA - Druckleitung ZWA - Schmutzwasser ZWA - Trinkwasser |

Standort ist nicht definierbar, da keine Vermessungsdaten vorliegen. Standort sollte im vorhandenen Grünstreifen angelegt werden.

| | | |
|---|-------------------------|---|
|  | Stadt Eberswalde | Baudezernat Stadtentwicklungsamt Breite Straße 39, 16225 Eberswalde |
|---|-------------------------|---|

Parkleitsystem Eberswalde - Anlage 4 Standortkataster

| | |
|---|---|
| Plangrundlage / Vermessung: | Planungsbüro Kirste - Büro für integrierte Stadt- und Verkehrsplanung Rabenauer Straße 7; 01159 Dresden |
| Vermessungsbüro Rainer Mallon Rudolf - Breitscheid - Straße 27 16225 Eberswalde | Telefon: 0172 34 33 623 Internet: www.planungsbuero-kirste.de E-Mail: planungsbuero-kirste@gmx.de |

| | | |
|-------------|------------|------------------|
| bearbeitet: | 20.10.2011 | Alexander Kirste |
| gezeichnet: | 20.10.2011 | Alexander Kirste |
| geprüft: | 20.10.2011 | Alexander Kirste |

Standort 33 von 55

| | Tafel 1 | Tafel 2 | Tafel 3 | Tafel 4 | Tafel 5 |
|---|---|--------------|----------------|---------|---------|
| 1. Informationen und Inhalt des Wegweisers | | | | | |
| Standort | Breite Straße (nördlich der Friedensbrücke) | | | | |
| Ausrichtung | Blickrichtung Süden | | | | |
| Inhalt der Tafel | Kreisverwaltung | Marienstraße | Rathauspassage | Zentrum | |
| Symbole | Parkhaus | Parkplatz | Parkhaus | Parken | |
| Fahrtrichtung | gerade | links | links | rechts | |

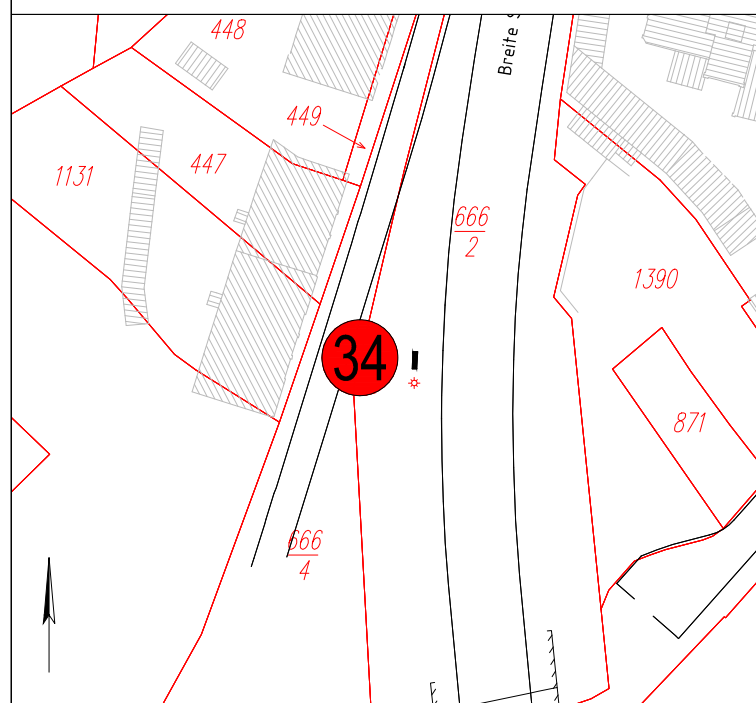
2. technische Angaben zum Wegweiser

| | | | | | |
|---------------------|--|--------------------|--------------------|--------------------|--|
| Maße der Tafel | 2.250 x 450 mm | 2.250 x 450 mm | 2.250 x 450 mm | 2.250 x 450 mm | |
| Fläche der Tafel | 1,0 m ² | 1,0 m ² | 1,0 m ² | 1,0 m ² | |
| Befestigung am Mast | 8 x Bandschelle mit Traverse (Länge: 800 mm; 4 Klemmstücke) | | | | |
| Maße Mast / Pfosten | Rohrmast; Ø 177,8 / 5,0 / 4.500 mm (mit Fußplatte und Ankerkorb) | | | | |
| Maße Fundament | (L x B x H) 2.250 x 600 x 850 mm; bewehrt | | | | |

3. Informationen zum Standort / Katasterangaben / Gestattung der Nutzung

| | |
|------------------------------|--------------------------------------|
| Gemarkung / Flur / Flurstück | Eberswalde / 006 / 666/2 |
| Eigentümer | Bundesstraßenverwaltung |
| Anschrift | Tramper Chaussee 3; 16225 Eberswalde |

Ausschnitt aus dem Katasterplan (Maßstab: 1 : 100)



Legende

| | |
|--|------|
| Liegenschaftskataster Flurstücksnummer | 2541 |
| Maststandort | ● |
| Standortnummer | 12 |
| Fundament | ■ |

Nutzung gestattet:

Datum, Unterschrift Eigentümer

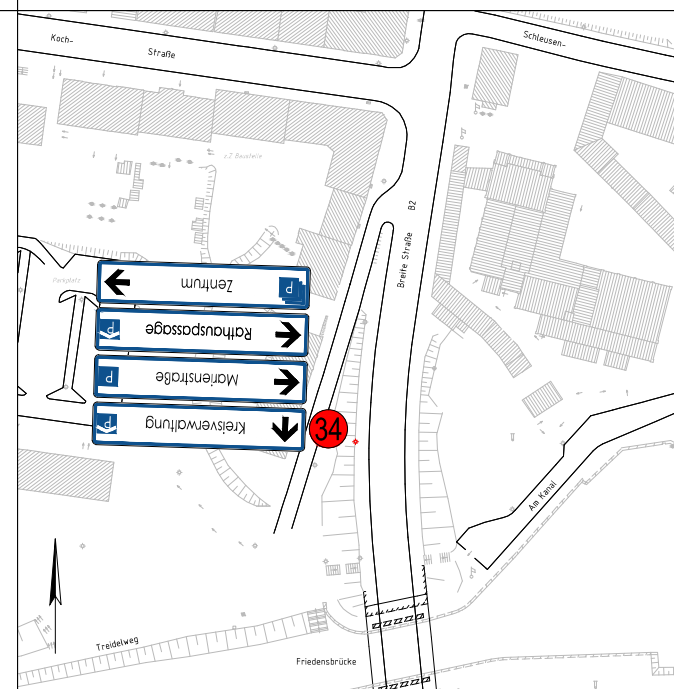
Nutzung nicht gestattet:

Datum, Unterschrift Eigentümer

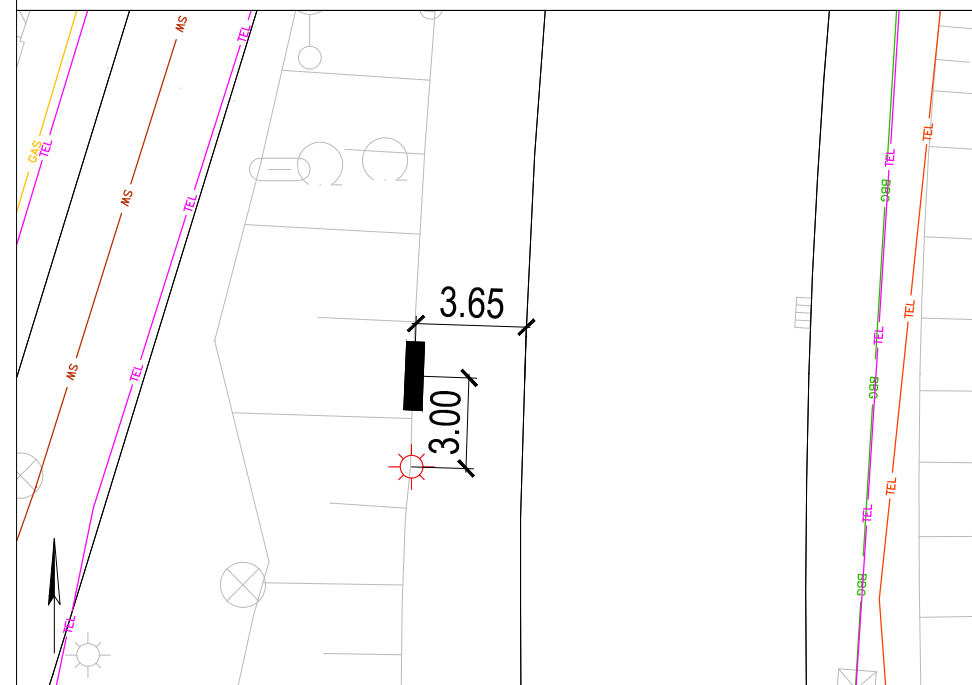
Design des Wegweisers



Ausschnitt aus dem Lageplan (Maßstab: 1 : 1.000)



Ausschnitt aus dem koordinierten Leitungsplan (Maßstab: 1 : 125)



Legende

| | |
|--------------------------|---|
| BBG - Erdkabel | — |
| BBG - Oberleitung | — |
| EON Edis - FM-Kabel | — |
| EON Edis - Strom MS | — |
| EON Edis - Strom NS | — |
| EWE - Gasleitung | — |
| EWE - Telefon | — |
| LS - Straßenentwässerung | — |
| Primacom - Telefon | — |
| Telekom - Telefon | — |
| WSV - FM-Kabel | — |
| ZWA - Druckleitung | — |
| ZWA - Schmutzwasser | — |
| ZWA - Trinkwasser | — |
| Fahnenmast | — |
| Mast Oberleitung | — |
| Öffentliche Beleuchtung | — |
| Verkehrszeichen | — |
| Hinweistafel | — |
| Fundament | ■ |



Baudezernat
Stadtentwicklungsamt
Breite Straße 39, 16225 Eberswalde

Parkleitsystem Eberswalde - Anlage 4 Standortkataster

Plangrundlage / Vermessung:

Vermessungsbüro Rainer Mallon
Rudolf - Breitscheid - Straße 27
16225 Eberswalde

Planungsbüro Kirste - Büro für integrierte Stadt- und Verkehrsplanung
Rabenauer Straße 7; 01159 Dresden

Telefon: 0172 34 33 623
Internet: www.planungsbuero-kirste.de
E-Mail: planungsbuero-kirste@gmx.de

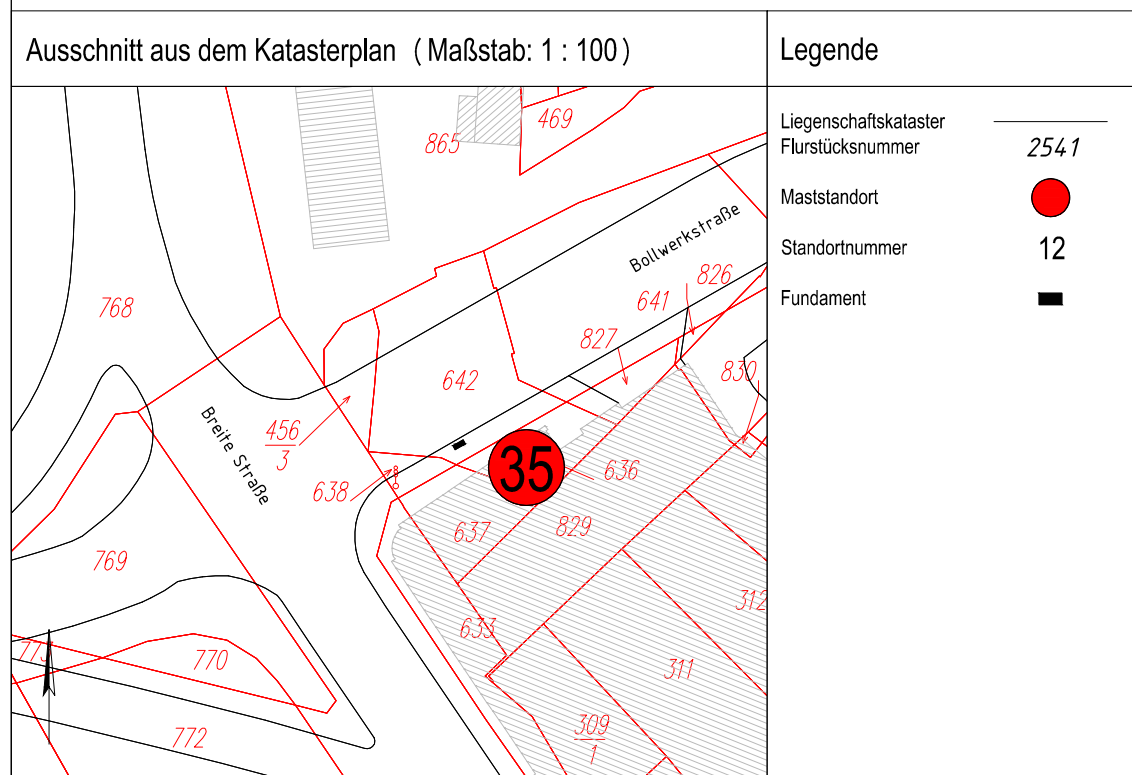
| | | |
|-------------|------------|------------------|
| bearbeitet: | 20.10.2011 | Alexander Kirste |
| gezeichnet: | 20.10.2011 | Alexander Kirste |
| geprüft: | 20.10.2011 | Alexander Kirste |

Standort 34 von 55

| | Tafel 1 | Tafel 2 | Tafel 3 | Tafel 4 | Tafel 5 |
|---|--|----------------|---------|---------|---------|
| 1. Informationen und Inhalt des Wegweisers | | | | | |
| Standort | Bollwerkstraße (Zufahrt Parkhaus Rathauspassage) | | | | |
| Ausrichtung | Blickrichtung Osten | | | | |
| Inhalt der Tafel | Marienstraße | Rathauspassage | | | |
| Symbole | Parkplatz | Parkhaus | | | |
| Fahrtrichtung | gerade | rechts | | | |

| | | | | | |
|--|--|--------------------|--|--|--|
| 2. technische Angaben zum Wegweiser | | | | | |
| Maße der Tafel | 2.250 x 450 mm | 2.250 x 450 mm | | | |
| Fläche der Tafel | 1,0 m ² | 1,0 m ² | | | |
| Befestigung am Mast | 4 x Traverse (Länge: 800 mm; 4 Klemmstücke) | | | | |
| Maße Mast / Pfosten | Rohrmast; Ø 133,0 / 4,0 / 3.500 mm (mit Fußplatte und Ankerkorb) | | | | |
| Maße Fundament | (L x B x H) 1.550 x 600 x 850 mm; bewehrt | | | | |

| | |
|---|---|
| 3. Informationen zum Standort / Katasterangaben / Gestattung der Nutzung | |
| Gemarkung / Flur / Flurstück | Eberswalde / 014 / 642 |
| Eigentümer | Stadt Eberswalde |
| Anschrift | Breite Straße 41 - 44; 16225 Eberswalde |

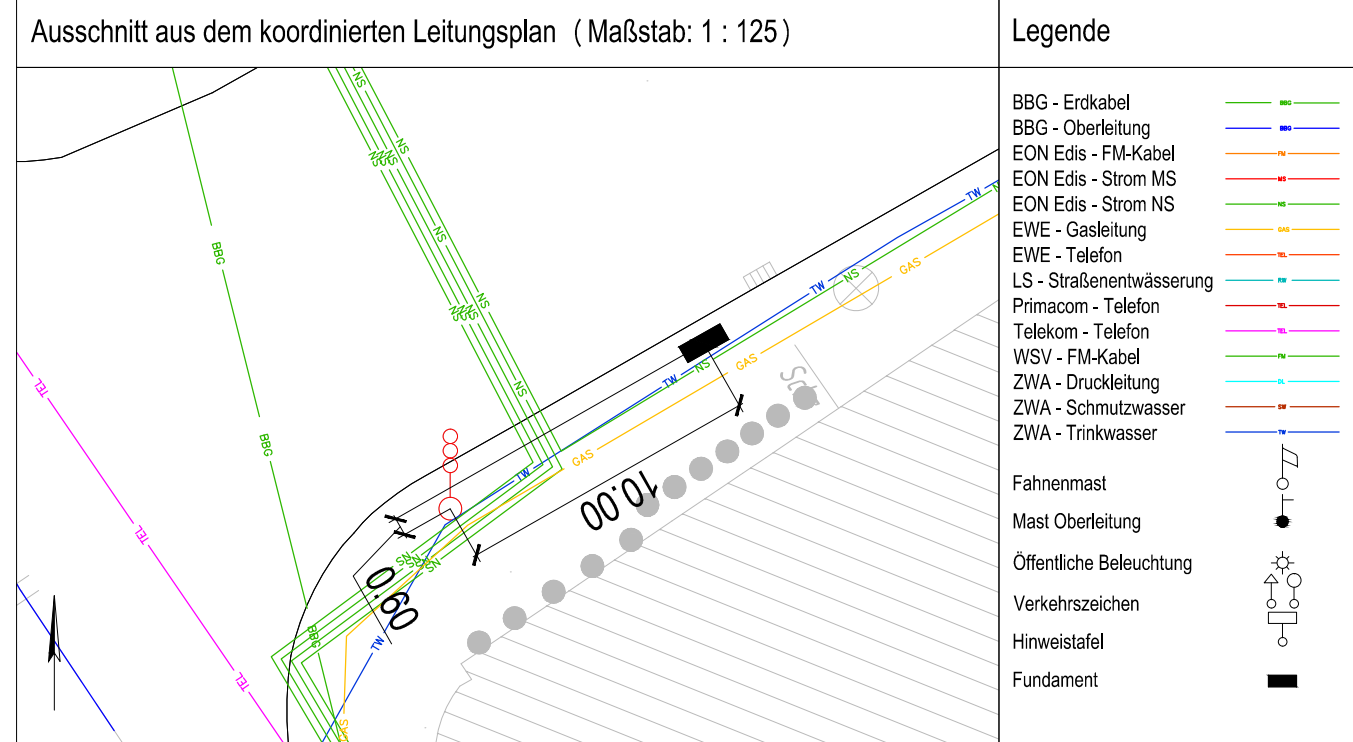
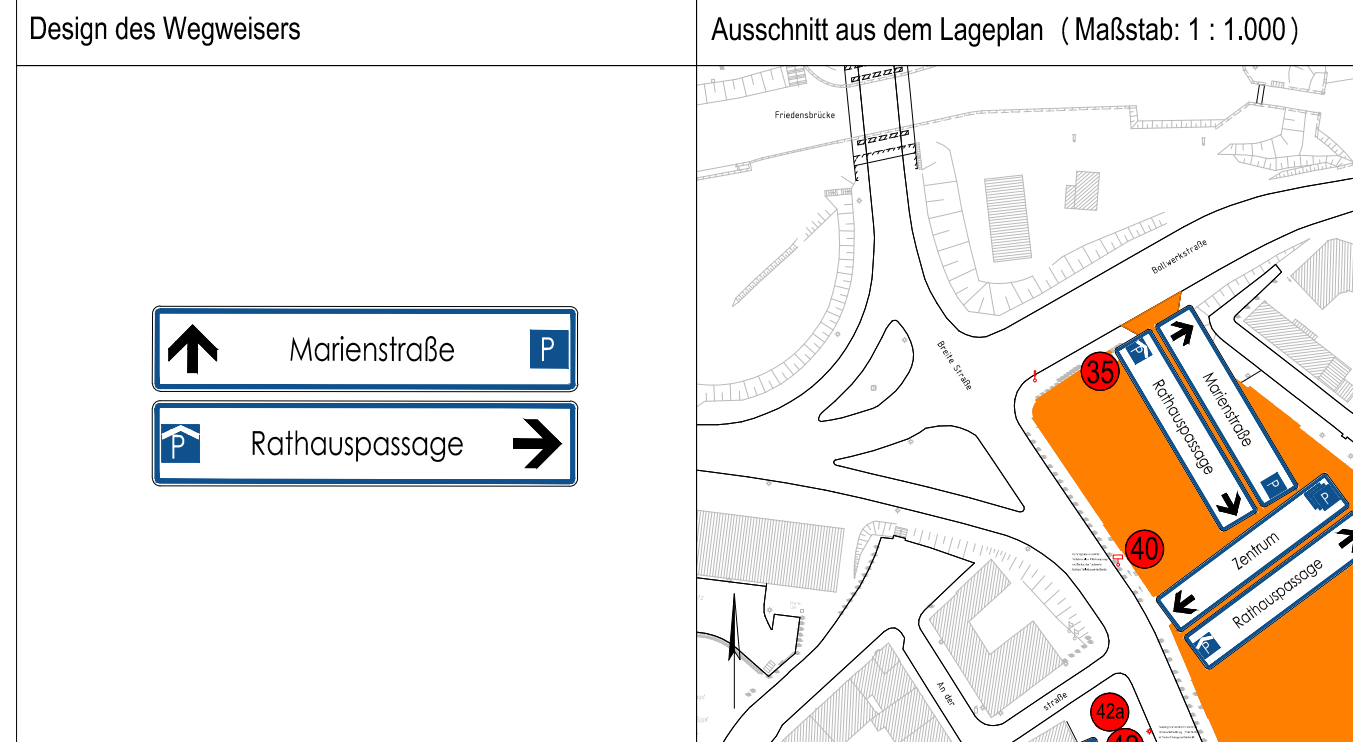


Nutzung gestattet:

Datum, Unterschrift Eigentümer

Nutzung nicht gestattet:

Datum, Unterschrift Eigentümer



Stadt Eberswalde Baudezernat
 Stadtentwicklungsamt
 Breite Straße 39, 16225 Eberswalde

Parkleitsystem Eberswalde - Anlage 4 Standortkataster

Plangrundlage / Vermessung:
 Vermessungsbüro Rainer Mallon
 Rudolf - Breitscheid - Straße 27
 16225 Eberswalde

Planungsbüro Kirste - Büro für integrierte Stadt- und Verkehrsplanung
 Rabenauer Straße 7; 01159 Dresden
 Telefon: 0172 34 33 623
 Internet: www.planungsbuero-kirste.de
 E-Mail: planungsbuero-kirste@gmx.de

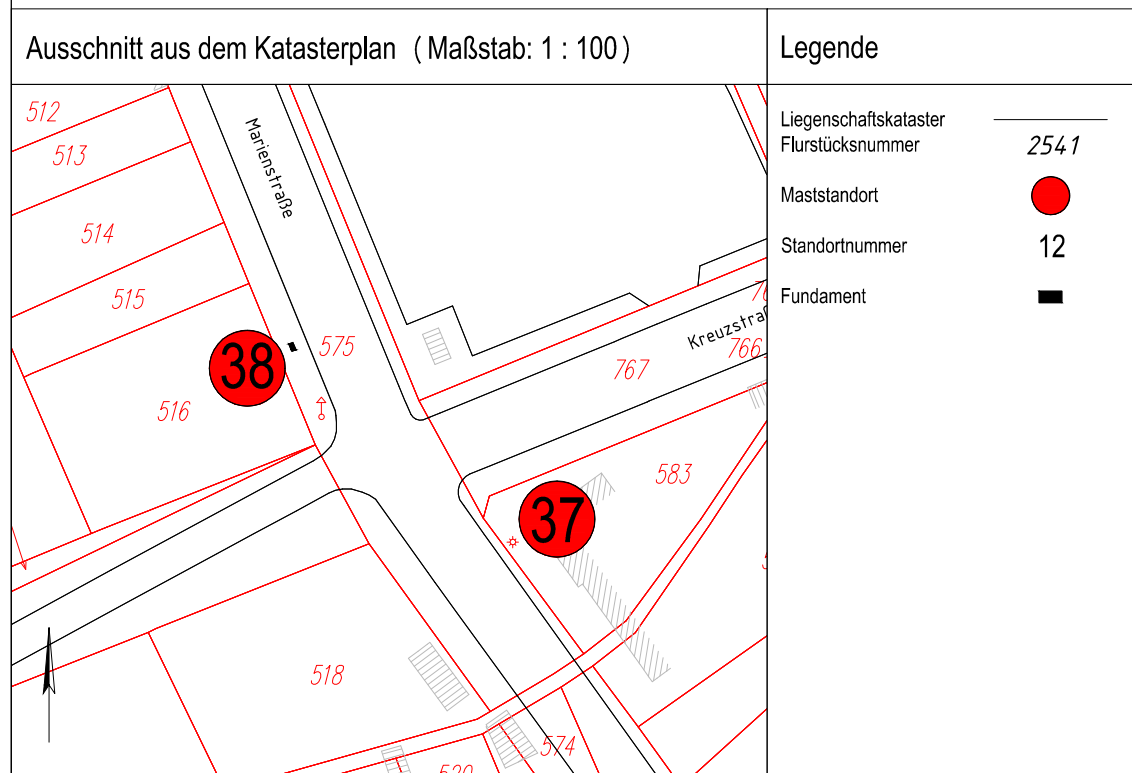
| | | |
|-------------|------------|------------------|
| bearbeitet: | 20.10.2011 | Alexander Kirste |
| gezeichnet: | 20.10.2011 | Alexander Kirste |
| geprüft: | 20.10.2011 | Alexander Kirste |

Standort 35 von 55

| | Tafel 1 | Tafel 2 | Tafel 3 | Tafel 4 | Tafel 5 |
|---|--|---------|---------|---------|---------|
| 1. Informationen und Inhalt des Wegweisers | | | | | |
| Standort | Knotenpunkt Marienstraße / Kreuzstraße | | | | |
| Ausrichtung | Blickrichtung Norden | | | | |
| Inhalt der Tafel | Marienstraße | | | | |
| Symbole | Parkplatz | | | | |
| Fahrtrichtung | rechts | | | | |

| 2. technische Angaben zum Wegweiser | | | | | |
|--|---|--|--|--|--|
| Maße der Tafel | 2.000 x 450 mm | | | | |
| Fläche der Tafel | 0,9 m² | | | | |
| Befestigung am Mast | 2 x Bandschelle mit Traverse (Länge: 800 mm; 4 Klemmstücke) | | | | |
| Maße Mast / Pfosten | Befestigung an vorhandenem Beleuchtungsmast | | | | |
| Maße Fundament | entfällt | | | | |

| 3. Informationen zum Standort / Katasterangaben / Gestattung der Nutzung | |
|---|---|
| Gemarkung / Flur / Flurstück | Eberswalde / 014 / 583 |
| Eigentümer | Grundstück: Privat Beleuchtungsmast: Stadt Eberswalde |
| Anschrift | Grundstück: Privat Beleuchtungsmast: Breite Straße 41 - 44; 16225 Eberswalde |

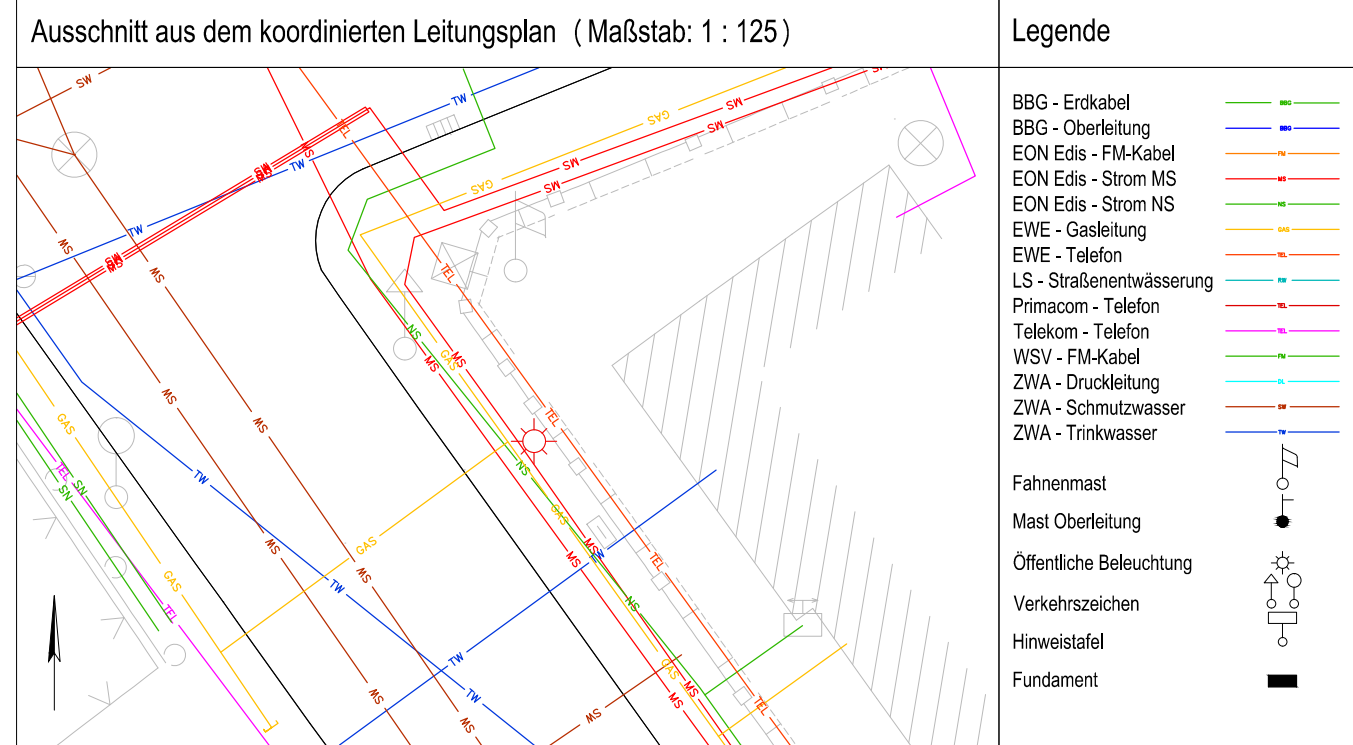
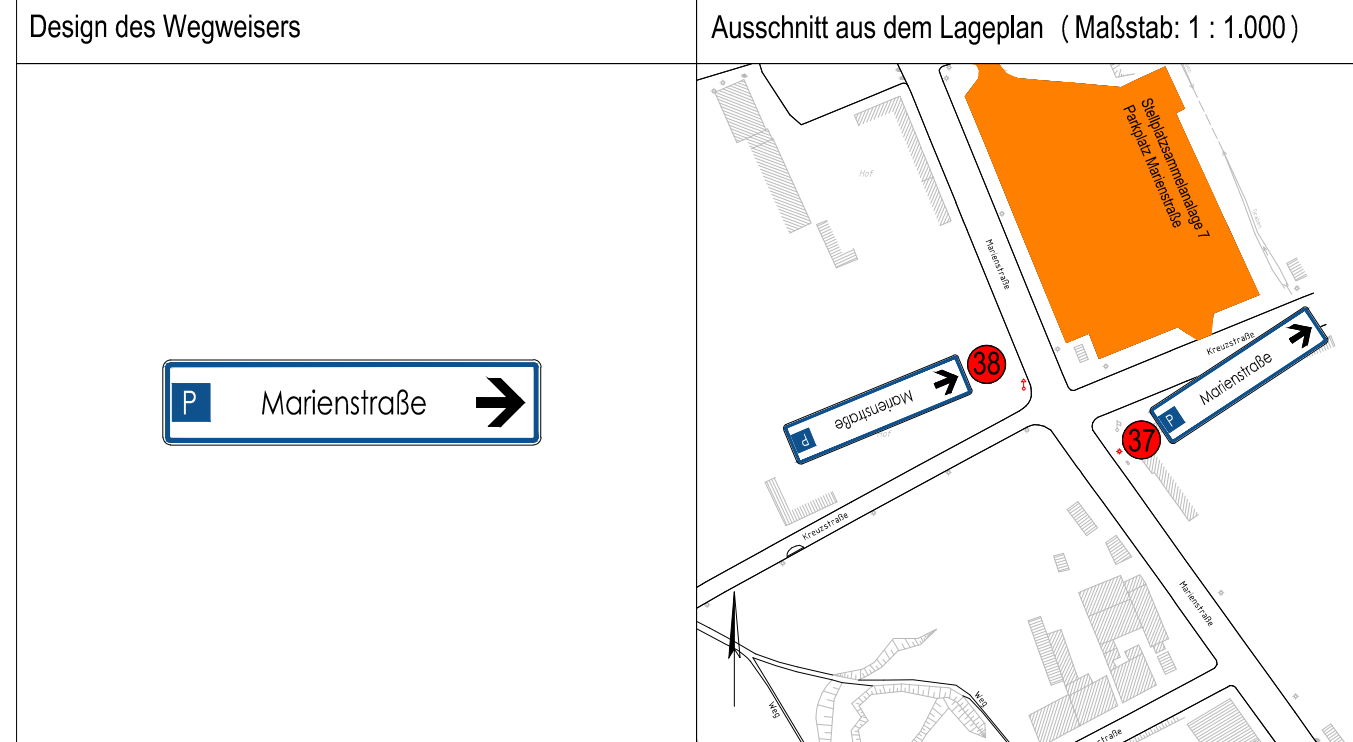


Nutzung gestattet:

Datum, Unterschrift Eigentümer

Nutzung nicht gestattet:

Datum, Unterschrift Eigentümer



Stadt Eberswalde

Baudezernat
Stadtentwicklungsamt
Breite Straße 39, 16225 Eberswalde

Parkleitsystem Eberswalde - Anlage 4 Standortkataster

Plangrundlage / Vermessung:

Vermessungsbüro Rainer Mallon
Rudolf - Breitscheid - Straße 27
16225 Eberswalde

Planungsbüro Kirste - Büro für integrierte Stadt- und Verkehrsplanung
Rabenauer Straße 7; 01159 Dresden

Telefon: 0172 34 33 623
Internet: www.planungsbuero-kirste.de
E-Mail: planungsbuero-kirste@gmx.de

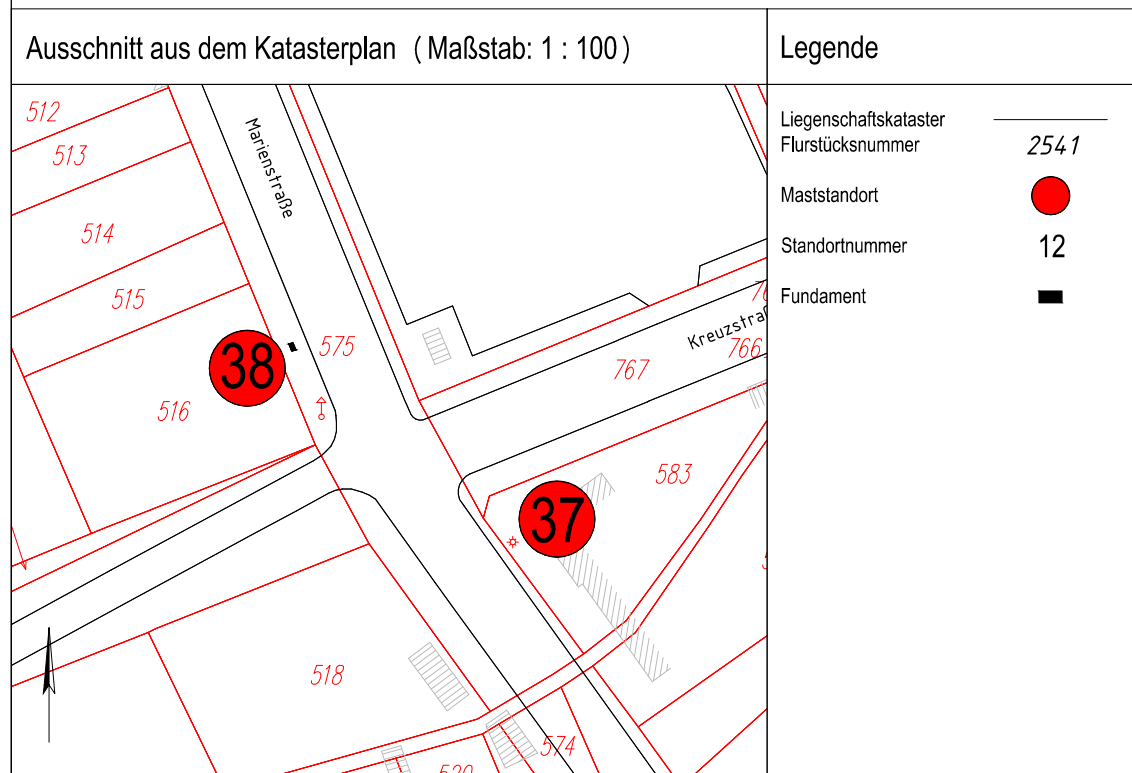
| | | |
|-------------|------------|------------------|
| bearbeitet: | 20.10.2011 | Alexander Kirste |
| gezeichnet: | 20.10.2011 | Alexander Kirste |
| geprüft: | 20.10.2011 | Alexander Kirste |

Standort 37 von 55

| | Tafel 1 | Tafel 2 | Tafel 3 | Tafel 4 | Tafel 5 |
|---|--|---------|---------|---------|---------|
| 1. Informationen und Inhalt des Wegweisers | | | | | |
| Standort | Knotenpunkt Marienstraße / Kreuzstraße | | | | |
| Ausrichtung | Blickrichtung Süden | | | | |
| Inhalt der Tafel | Marienstraße | | | | |
| Symbole | Parkplatz | | | | |
| Fahrtrichtung | links | | | | |

| 2. technische Angaben zum Wegweiser | | | | | |
|--|--|--|--|--|--|
| Maße der Tafel | 2.000 x 450 mm | | | | |
| Fläche der Tafel | 0,9 m ² | | | | |
| Befestigung am Mast | 2 x Traverse (Länge: 800 mm; 4 Klemmstücke) | | | | |
| Maße Mast / Pfosten | Rohrmast; Ø 108,0 / 3,6 / 3.000 mm (mit Fußplatte und Ankerkorb) | | | | |
| Maße Fundament | (L x B x H) 1.050 x 600 x 850 mm; bewehrt | | | | |

| 3. Informationen zum Standort / Katasterangaben / Gestattung der Nutzung | |
|---|---|
| Gemarkung / Flur / Flurstück | Eberswalde / 014 / 575 |
| Eigentümer | Stadt Eberswalde |
| Anschrift | Breite Straße 41 - 44; 16225 Eberswalde |

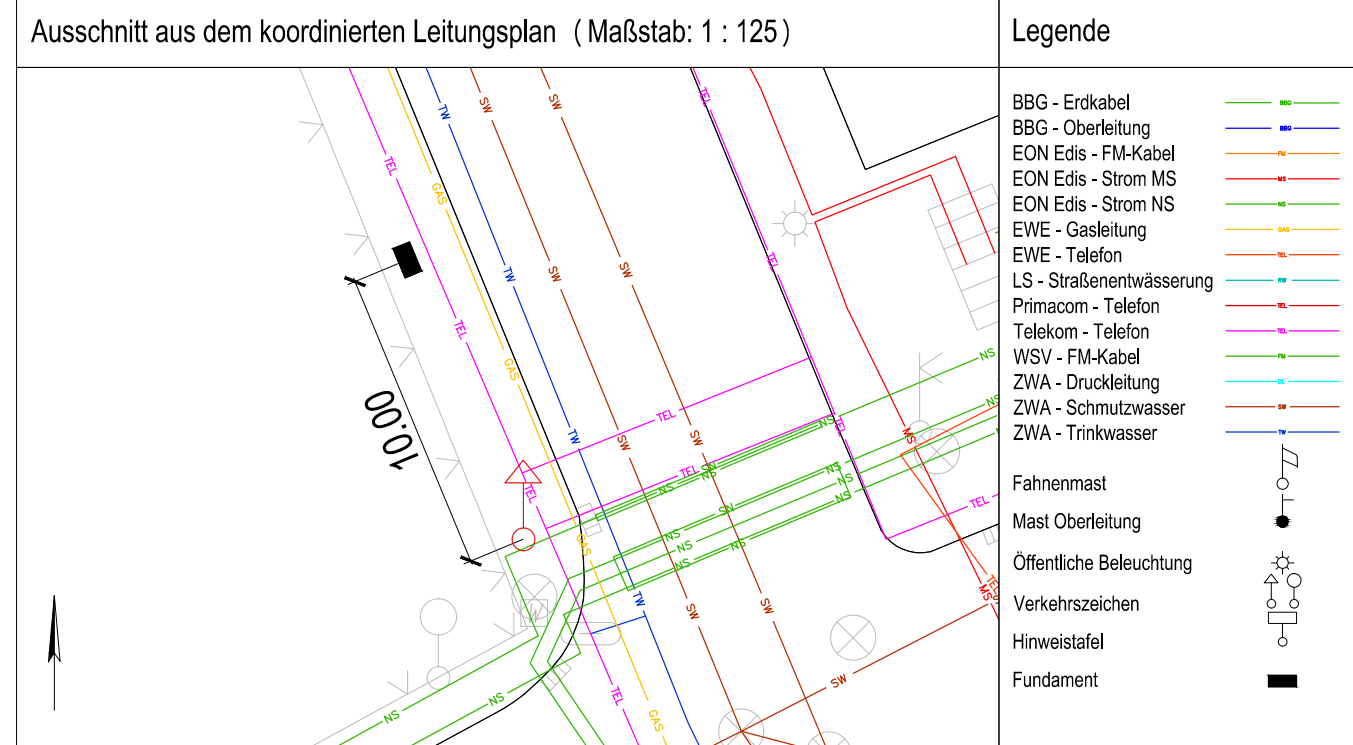
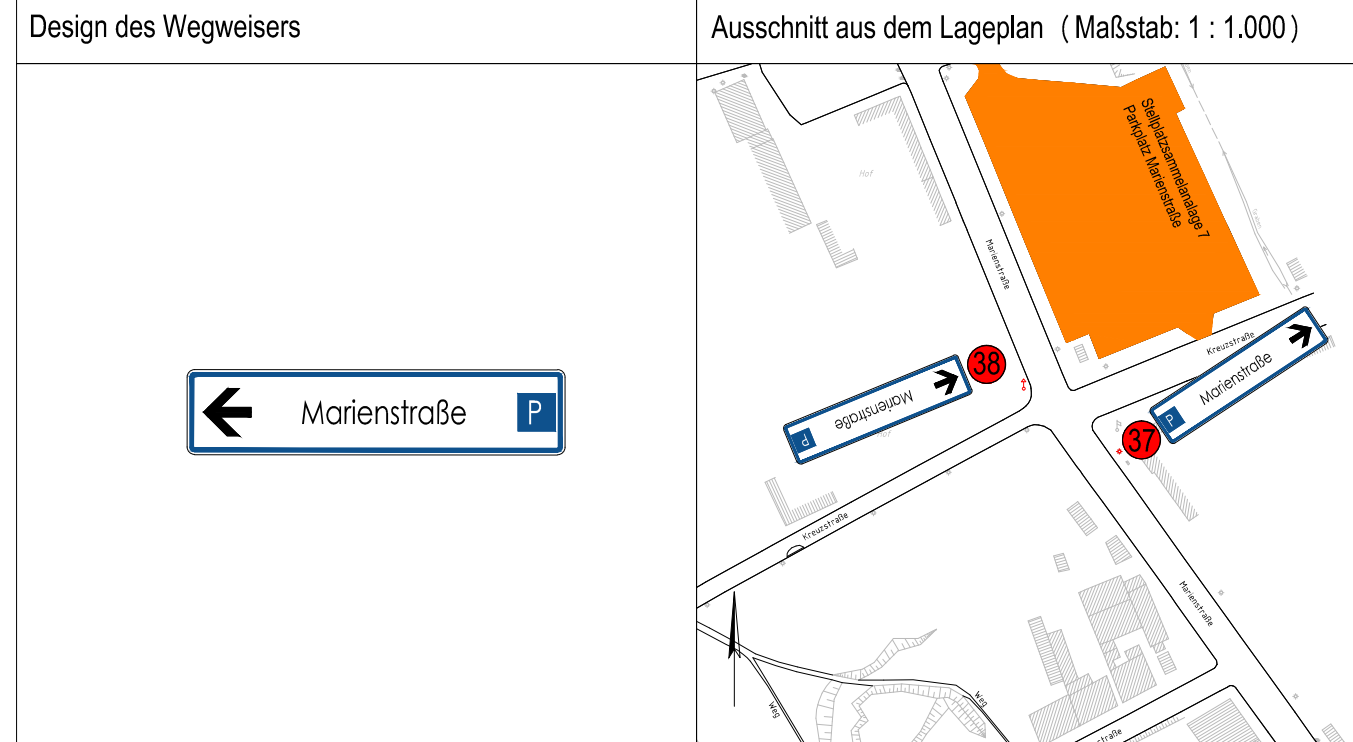


Nutzung gestattet:

Datum, Unterschrift Eigentümer

Nutzung nicht gestattet:

Datum, Unterschrift Eigentümer



Stadt Eberswalde

Baudezernat
Stadtentwicklungsamt
Breite Straße 39, 16225 Eberswalde

Parkleitsystem Eberswalde - Anlage 4 Standortkataster

Plangrundlage / Vermessung:

Vermessungsbüro Rainer Mallon
Rudolf - Breitscheid - Straße 27
16225 Eberswalde

Planungsbüro Kirste - Büro für integrierte Stadt- und Verkehrsplanung
Rabenauer Straße 7; 01159 Dresden

Telefon: 0172 34 33 623
Internet: www.planungsbüro-kirste.de
E-Mail: planungsbuero-kirste@gmx.de

| | | |
|-------------|------------|------------------|
| bearbeitet: | 20.10.2011 | Alexander Kirste |
| gezeichnet: | 20.10.2011 | Alexander Kirste |
| geprüft: | 20.10.2011 | Alexander Kirste |

Standort 38 von 55

| | Tafel 1 | Tafel 2 | Tafel 3 | Tafel 4 | Tafel 5 |
|---|---|---------|---------|---------|---------|
| 1. Informationen und Inhalt des Wegweisers | | | | | |
| Standort | Knotenpunkt Eichwerderstraße / Marienstraße | | | | |
| Ausrichtung | Blickrichtung Osten | | | | |
| Inhalt der Tafel | Marienstraße | | | | |
| Symbole | Parkplatz | | | | |
| Fahrtrichtung | links | | | | |

| | | | | | |
|--|---|--|--|--|--|
| 2. technische Angaben zum Wegweiser | | | | | |
| Maße der Tafel | 2.000 x 450 mm | | | | |
| Fläche der Tafel | 0,9 m ² | | | | |
| Befestigung am Mast | 2 x Bandschelle mit Traverse (Länge: 800 mm; 4 Klemmstücke) | | | | |
| Maße Mast / Pfosten | Befestigung an vorhandenem Beleuchtungsmast | | | | |
| Maße Fundament | entfällt | | | | |

| | | | | | |
|---|---|--|--|--|--|
| 3. Informationen zum Standort / Katasterangaben / Gestattung der Nutzung | | | | | |
| Gemarkung / Flur / Flurstück | Eberswalde / 014 / 873 | | | | |
| Eigentümer | Stadt Eberswalde | | | | |
| Anschrift | Breite Straße 41 - 44; 16225 Eberswalde | | | | |

Ausschnitt aus dem Katasterplan (Maßstab: 1 : 100)

Legende

- Liegenschaftskataster Flurstücksnummer 2541
- Maststandort ●
- Standortnummer 12
- Fundament ■

Nutzung gestattet:

Datum, Unterschrift Eigentümer

Nutzung nicht gestattet:

Datum, Unterschrift Eigentümer

Design des Wegweisers

Ausschnitt aus dem Lageplan (Maßstab: 1 : 1.000)

Ausschnitt aus dem koordinierten Leitungsplan (Maßstab: 1 : 125)

Legende

- BBG - Erdkabel
- BBG - Oberleitung
- EON Edis - FM-Kabel
- EON Edis - Strom MS
- EON Edis - Strom NS
- EWE - Gasleitung
- EWE - Telefon
- LS - Straßenentwässerung
- Primacom - Telefon
- Telekom - Telefon
- WSV - FM-Kabel
- ZWA - Druckleitung
- ZWA - Schmutzwasser
- ZWA - Trinkwasser

Fahnenmast

Mast Oberleitung

Öffentliche Beleuchtung

Verkehrszeichen

Hinweistafel

Fundament

Stadt Eberswalde

Baudezernat
Stadtentwicklungsamt
Breite Straße 39, 16225 Eberswalde

Parkleitsystem Eberswalde - Anlage 4 Standortkataster

| | | |
|---|------------|---|
| Plangrundlage / Vermessung: | | Planungsbüro Kirste - Büro für integrierte Stadt- und Verkehrsplanung Rabenauer Straße 7; 01159 Dresden |
| Vermessungsbüro Rainer Mallon Rudolf - Breitscheid - Straße 27 16225 Eberswalde | | Telefon: 0172 34 33 623 Internet: www.planungsbuero-kirste.de E-Mail: planungsbuero-kirste@gmx.de |
| bearbeitet: | 20.10.2011 | Alexander Kirste |
| gezeichnet: | 20.10.2011 | Alexander Kirste |
| geprüft: | 20.10.2011 | Alexander Kirste |

| | | | | | |
|--|---------|---------|---------|---------|---------|
| | Tafel 1 | Tafel 2 | Tafel 3 | Tafel 4 | Tafel 5 |
|--|---------|---------|---------|---------|---------|

1. Informationen und Inhalt des Wegweisers

| | | | | | |
|------------------|---|----------------|--|--|--|
| Standort | Knotenpunkt Breite Straße / Eisenbahnstraße | | | | |
| Ausrichtung | Blickrichtung Norden | | | | |
| Inhalt der Tafel | Zentrum | Rathauspassage | | | |
| Symbole | Parken | Parkhaus | | | |
| Fahrtrichtung | links | rechts | | | |

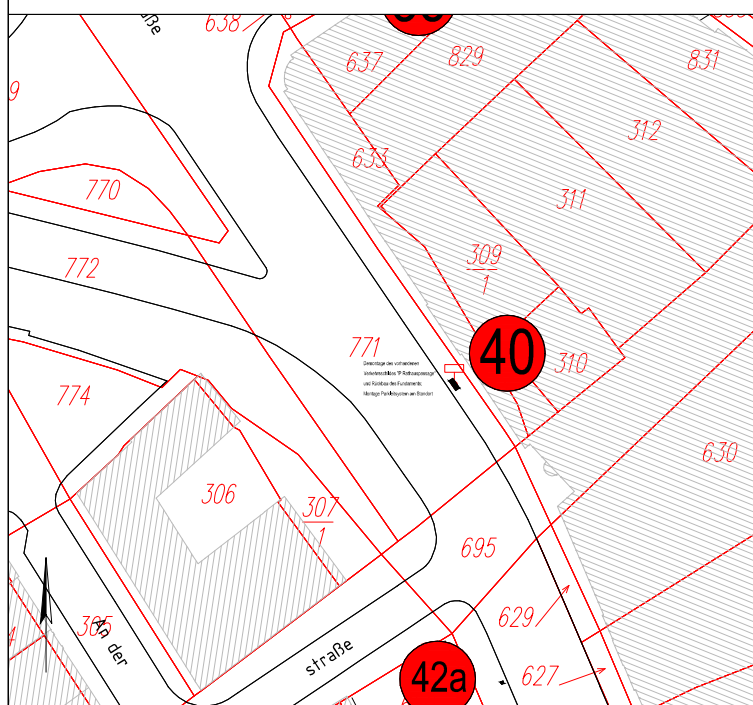
2. technische Angaben zum Wegweiser

| | | | | | |
|---------------------|--|----------------|--|--|--|
| Maße der Tafel | 2.250 x 450 mm | 2.250 x 450 mm | | | |
| Fläche der Tafel | 1,0 m² | 1,0 m² | | | |
| Befestigung am Mast | 4 x Traverse (Länge: 800 mm; 4 Klemmstücke) | | | | |
| Maße Mast / Pfosten | Rohrmast; Ø 133,0 / 4,0 / 3.500 mm (mit Fußplatte und Ankerkorb) | | | | |
| Maße Fundament | (L x B x H) 1.550 x 600 x 850 mm; bewehrt | | | | |

3. Informationen zum Standort / Katasterangaben / Gestattung der Nutzung

| | |
|------------------------------|--------------------------------------|
| Gemarkung / Flur / Flurstück | Eberswalde / 014 / 771 |
| Eigentümer | Bundesstraßenverwaltung |
| Anschrift | Tramper Chaussee 3; 16225 Eberswalde |

Ausschnitt aus dem Katasterplan (Maßstab: 1 : 100)



Legende

| | |
|--|------|
| Liegenschaftskataster Flurstücksnummer | 2541 |
| Maststandort | ● |
| Standortnummer | 12 |
| Fundament | ■ |

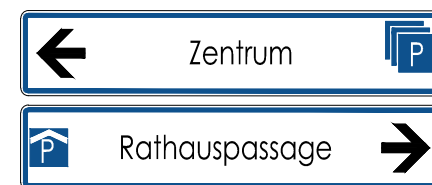
Nutzung gestattet:

Datum, Unterschrift Eigentümer

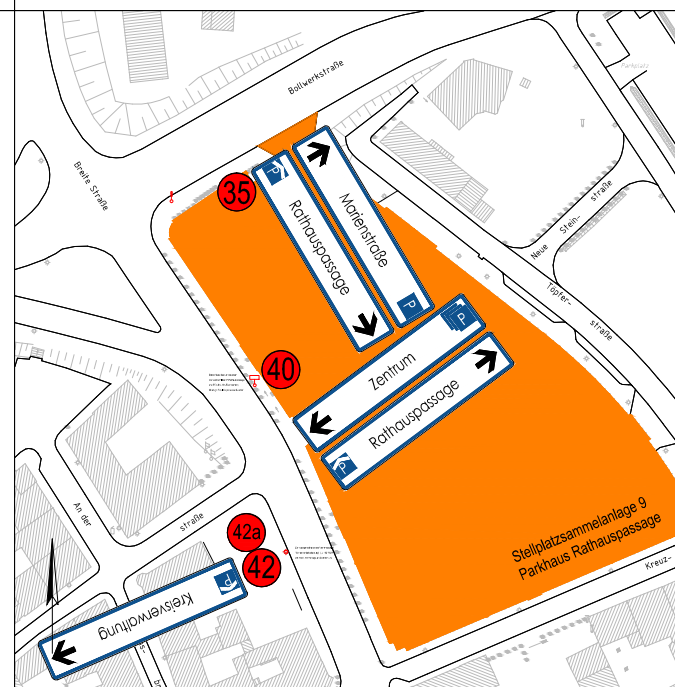
Nutzung nicht gestattet:

Datum, Unterschrift Eigentümer

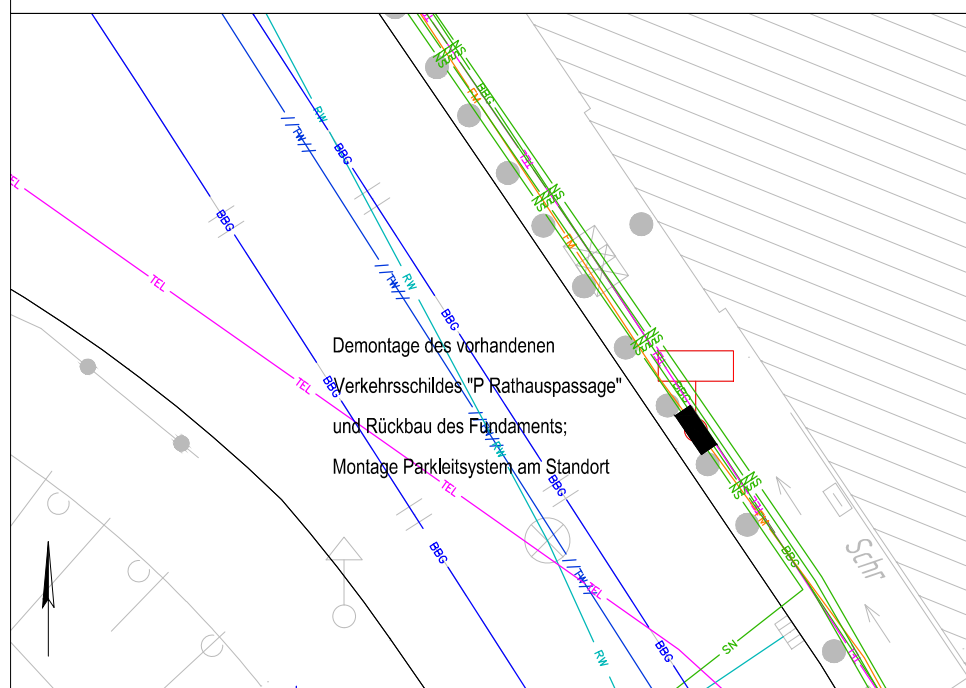
Design des Wegweisers



Ausschnitt aus dem Lageplan (Maßstab: 1 : 1.000)



Ausschnitt aus dem koordinierten Leitungsplan (Maßstab: 1 : 125)



Legende

| | |
|--------------------------|--|
| BBG - Erdkabel | |
| BBG - Oberleitung | |
| EON Edis - FM-Kabel | |
| EON Edis - Strom MS | |
| EON Edis - Strom NS | |
| EWE - Gasleitung | |
| EWE - Telefon | |
| LS - Straßenentwässerung | |
| Primacom - Telefon | |
| Telekom - Telefon | |
| WSV - FM-Kabel | |
| ZWA - Druckleitung | |
| ZWA - Schmutzwasser | |
| ZWA - Trinkwasser | |
| Fahnenmast | |
| Mast Oberleitung | |
| Öffentliche Beleuchtung | |
| Verkehrszeichen | |
| Hinweistafel | |
| Fundament | |



Stadt
Eberswalde

Baudezernat
Stadtentwicklungsamt
Breite Straße 39, 16225 Eberswalde

Parkleitsystem Eberswalde - Anlage 4 Standortkataster

Plangrundlage / Vermessung:

Vermessungsbüro Rainer Mallon
Rudolf - Breitscheid - Straße 27
16225 Eberswalde

Planungsbüro Kirste - Büro für integrierte Stadt- und Verkehrsplanung
Rabenauer Straße 7; 01159 Dresden

Telefon: 0172 34 33 623
Internet: www.planungsbuero-kirste.de
E-Mail: planungsbuero-kirste@gmx.de

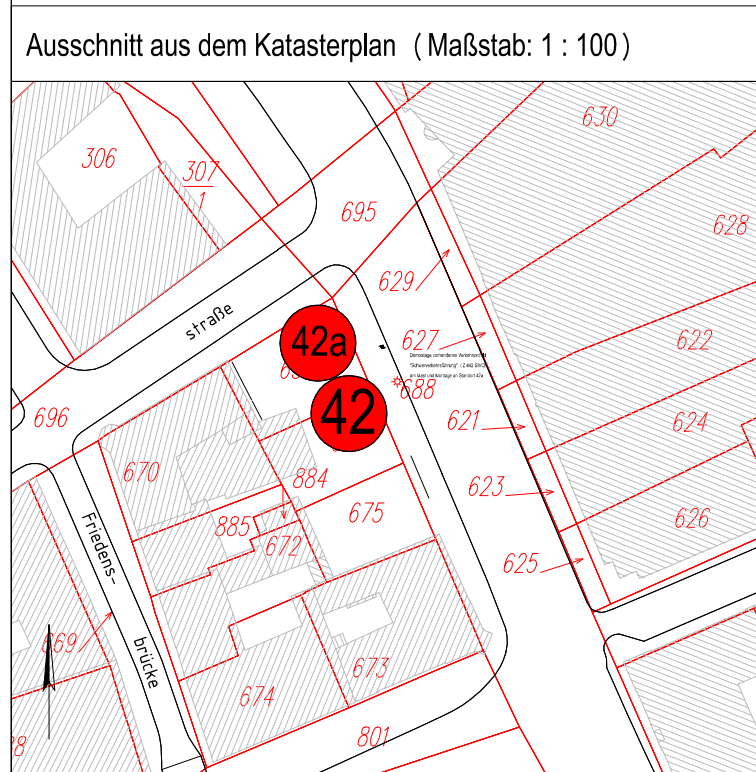
| | | |
|-------------|------------|------------------|
| bearbeitet: | 20.10.2011 | Alexander Kirste |
| gezeichnet: | 20.10.2011 | Alexander Kirste |
| geprüft: | 20.10.2011 | Alexander Kirste |

Standort 40 von 55

| | Tafel 1 | Tafel 2 | Tafel 3 | Tafel 4 | Tafel 5 |
|---|--|---------|---------|---------|---------|
| 1. Informationen und Inhalt des Wegweisers | | | | | |
| Standort | Knotenpunkt Breite Straße / Friedrich - Ebert - Straße | | | | |
| Ausrichtung | Blickrichtung Süden | | | | |
| Inhalt der Tafel | Kreisverwaltung | | | | |
| Symbole | Parkhaus | | | | |
| Fahrtrichtung | rechts | | | | |

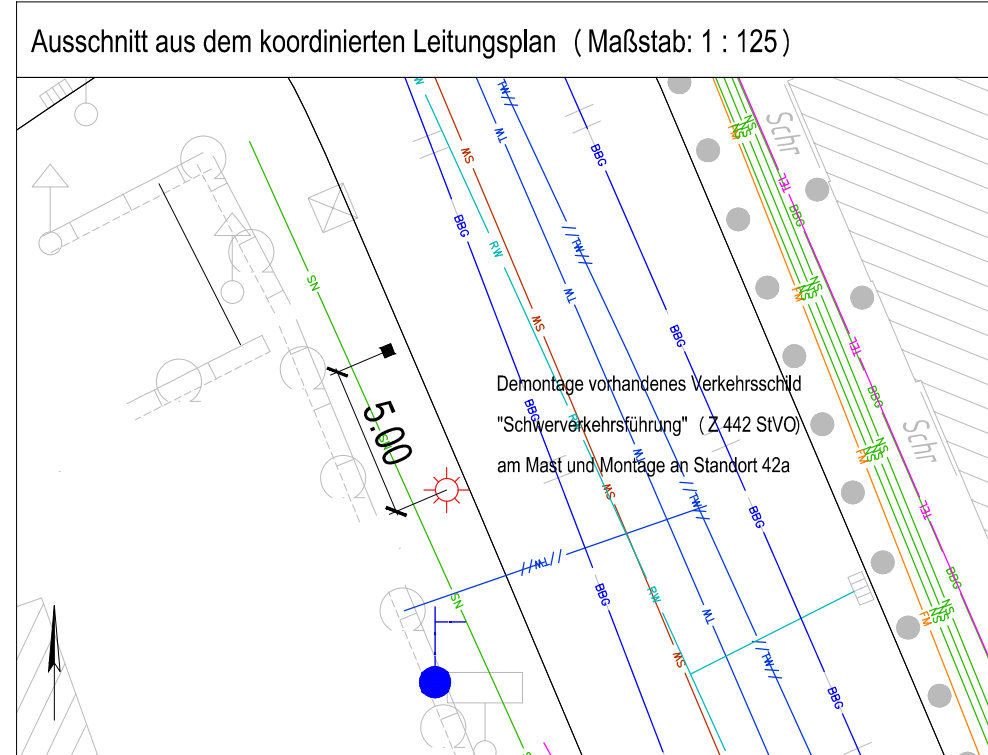
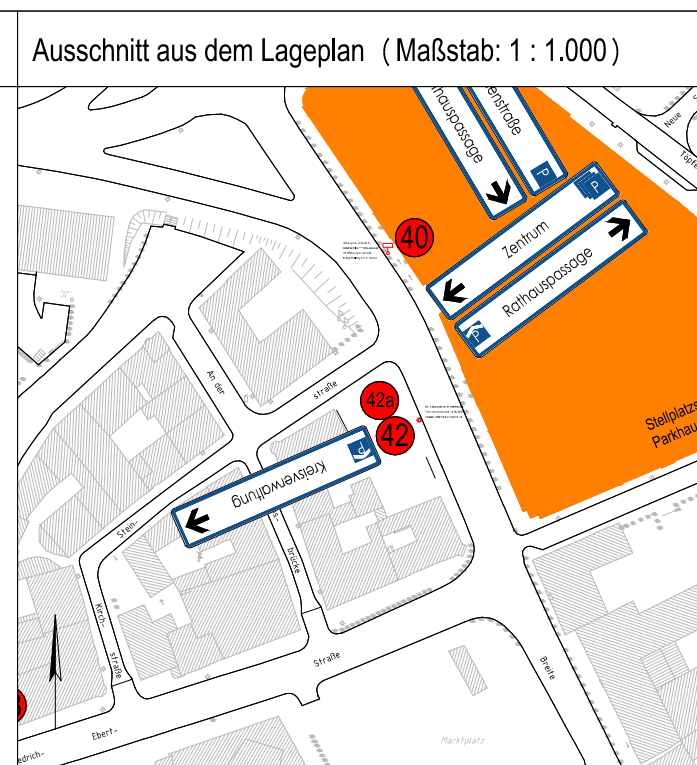
| 2. technische Angaben zum Wegweiser | | | | | |
|--|--|--|--|--|--|
| Maße der Tafel | 2.250 x 450 mm | | | | |
| Fläche der Tafel | 1,0 m ² | | | | |
| Befestigung am Mast | 2 x Bandschelle mit Traverse (Länge: 800 mm; 4 Klemmstücke) | | | | |
| Maße Mast / Pfosten | Parkleitsystem: Befestigung an vorhandenem Beleuchtungsmast Schwerverkehrsführung: Rohrpfosten: ø 76,1 / 2,9 / 3.500 mm | | | | |
| Maße Fundament | Parkleitsystem: entfällt Schwerverkehrsführung: L x B x H) 300 x 300 x 850 mm; unbewehrt | | | | |

| 3. Informationen zum Standort / Katasterangaben / Gestattung der Nutzung | |
|---|---|
| Gemarkung / Flur / Flurstück | Eberswalde / 014 / 688 |
| Eigentümer | Stadt Eberswalde |
| Anschrift | Breite Straße 41 - 44; 16225 Eberswalde |



| Legende | |
|---|------|
| Liegenschaftskataster Flurstücksnummer | 2541 |
| Maststandort | ● |
| Standortnummer | 12 |
| Fundament | ■ |

| |
|--|
| Nutzung <u>gestattet</u>: |
| |
| Nutzung <u>nicht</u> gestattet: |
| |
| |



| Legende | |
|--------------------------|---|
| BBG - Erdkabel | — |
| BBG - Oberleitung | — |
| EON Edis - FM-Kabel | — |
| EON Edis - Strom MS | — |
| EON Edis - Strom NS | — |
| EWE - Gasleitung | — |
| EWE - Telefon | — |
| LS - Straßenentwässerung | — |
| Primacom - Telefon | — |
| Telekom - Telefon | — |
| WSV - FM-Kabel | — |
| ZWA - Druckleitung | — |
| ZWA - Schmutzwasser | — |
| ZWA - Trinkwasser | — |
| Fahnenmast | — |
| Mast Oberleitung | — |
| Öffentliche Beleuchtung | — |
| Verkehrszeichen | — |
| Hinweistafel | — |
| Fundament | ■ |



Baudezernat
Stadtentwicklungsamt
Breite Straße 39, 16225 Eberswalde

Parkleitsystem Eberswalde - Anlage 4 Standortkataster

Plangrundlage / Vermessung:
Vermessungsbüro Rainer Mallon
Rudolf - Breitscheid - Straße 27
16225 Eberswalde

Planungsbüro Kirste - Büro für integrierte Stadt- und Verkehrsplanung
Rabenauer Straße 7; 01159 Dresden
Telefon: 0172 34 33 623
Internet: www.planungsbuero-kirste.de
E-Mail: planungsbuero-kirste@gmx.de

| | | |
|-------------|------------|------------------|
| bearbeitet: | 20.10.2011 | Alexander Kirste |
| gezeichnet: | 20.10.2011 | Alexander Kirste |
| geprüft: | 20.10.2011 | Alexander Kirste |

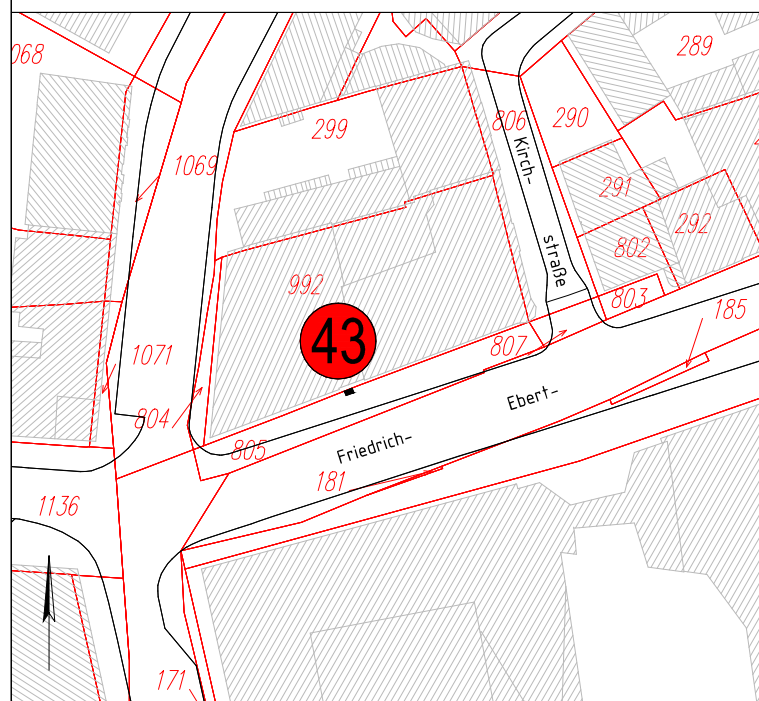
Standorte 42 / 42a von 55

| | Tafel 1 | Tafel 2 | Tafel 3 | Tafel 4 | Tafel 5 |
|---|--|---------|---------|---------|---------|
| 1. Informationen und Inhalt des Wegweisers | | | | | |
| Standort | Knotenpunkt Friedrich - Ebert - Straße / Goethestraße | | | | |
| Ausrichtung | Blickrichtung Westen | | | | |
| Inhalt der Tafel | Kreisverwaltung | | | | |
| Symbole | Parkhaus | | | | |
| Fahrtrichtung | links | | | | |
| 2. technische Angaben zum Wegweiser | | | | | |
| Maße der Tafel | 2.250 x 450 mm | | | | |
| Fläche der Tafel | 1,0 m ² | | | | |
| Befestigung am Mast | 2 x Traverse (Länge: 800 mm; 4 Klemmstücke) | | | | |
| Maße Mast / Pfosten | Rohrmast; Ø 108,0 / 3,6 / 3.000 mm (mit Fußplatte und Ankerkorb) | | | | |
| Maße Fundament | (L x B x H) 1.100 x 600 x 850 mm; bewehrt | | | | |

3. Informationen zum Standort / Katasterangaben / Gestattung der Nutzung

| | |
|------------------------------|---|
| Gemarkung / Flur / Flurstück | Eberswalde / 014 / 805 |
| Eigentümer | Stadt Eberswalde |
| Anschrift | Breite Straße 41 - 44; 16225 Eberswalde |

Ausschnitt aus dem Katasterplan (Maßstab: 1 : 100)



Legende

| | |
|--|------|
| Liegenschaftskataster Flurstücksnummer | 2541 |
| Maststandort | ● |
| Standortnummer | 12 |
| Fundament | ■ |

Nutzung gestattet:

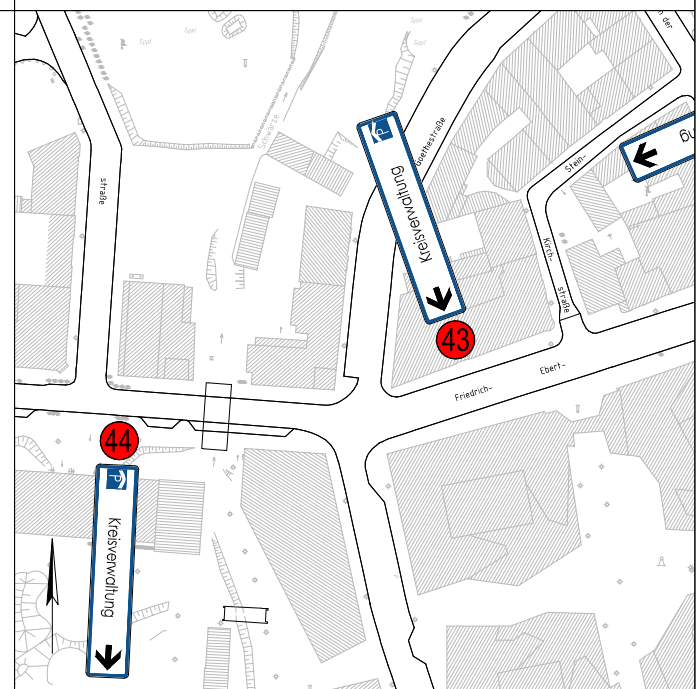
Nutzung nicht gestattet:

Datum, Unterschrift Eigentümer

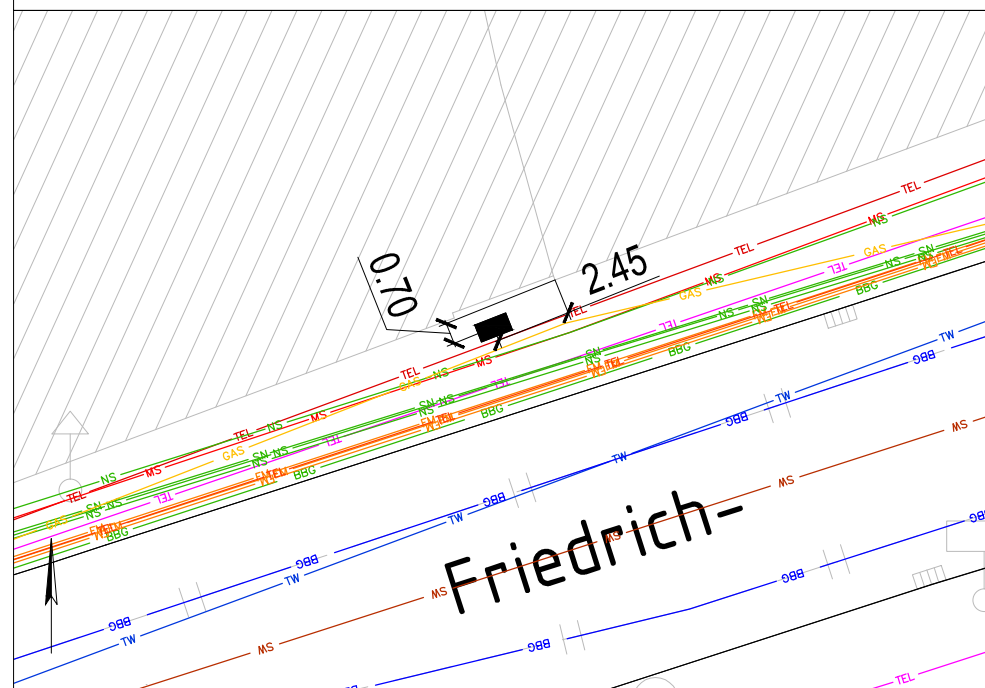
Design des Wegweisers



Ausschnitt aus dem Lageplan (Maßstab: 1 : 1.000)



Ausschnitt aus dem koordinierten Leitungsplan (Maßstab: 1 : 125)



Legende

| | |
|--------------------------|---|
| BBG - Erdkabel | — |
| BBG - Oberleitung | — |
| EON Edis - FM-Kabel | — |
| EON Edis - Strom MS | — |
| EON Edis - Strom NS | — |
| EWE - Gasleitung | — |
| EWE - Telefon | — |
| LS - Straßenentwässerung | — |
| Primacom - Telefon | — |
| Telekom - Telefon | — |
| WSV - FM-Kabel | — |
| ZWA - Druckleitung | — |
| ZWA - Schmutzwasser | — |
| ZWA - Trinkwasser | — |
| Fahnenmast | — |
| Mast Oberleitung | — |
| Öffentliche Beleuchtung | — |
| Verkehrszeichen | — |
| Hinweistafel | — |
| Fundament | ■ |

Stadt Eberswalde

Baudezernat
Stadtentwicklungsamt
Breite Straße 39, 16225 Eberswalde

Parkleitsystem Eberswalde - Anlage 4 Standortkataster

Plangrundlage / Vermessung:

Vermessungsbüro Rainer Mallon
Rudolf - Breitscheid - Straße 27
16225 Eberswalde

Planungsbüro Kirste - Büro für integrierte Stadt- und Verkehrsplanung
Rabenauer Straße 7; 01159 Dresden

Telefon: 0172 34 33 623
Internet: www.planungsbüro-kirste.de
E-Mail: planungsbuero-kirste@gmx.de

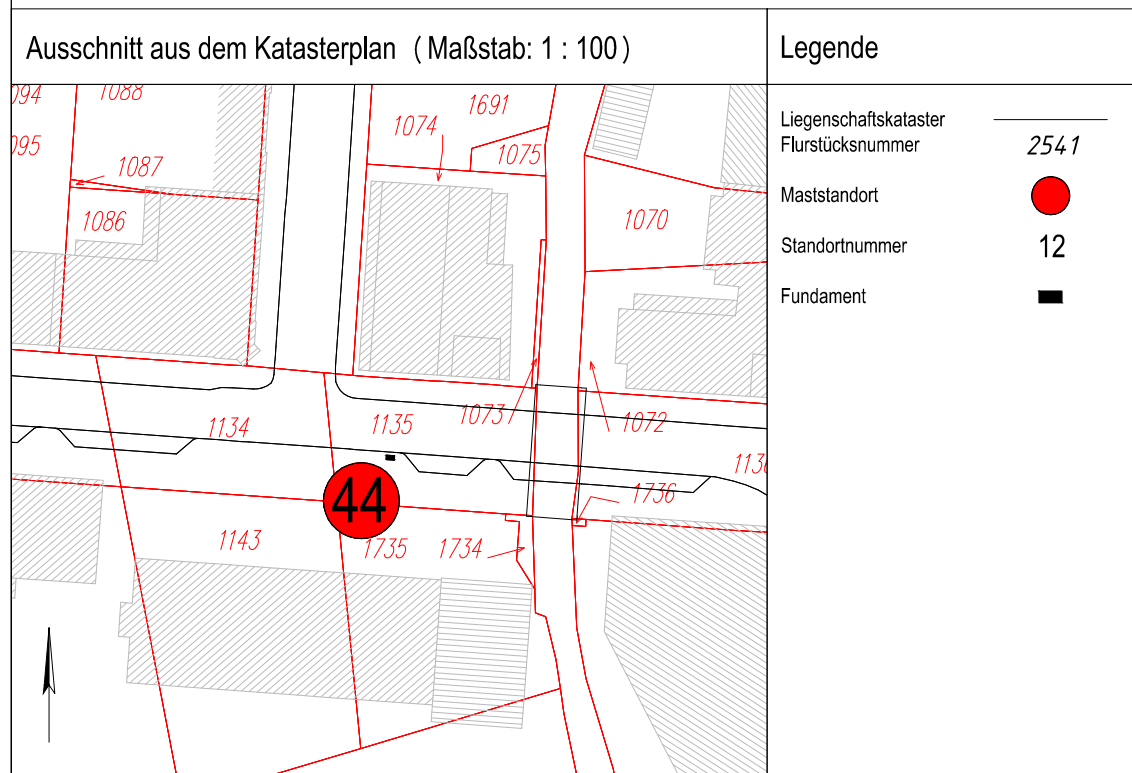
| | | |
|-------------|------------|------------------|
| bearbeitet: | 20.10.2011 | Alexander Kirste |
| gezeichnet: | 20.10.2011 | Alexander Kirste |
| geprüft: | 20.10.2011 | Alexander Kirste |

Standort 43 von 55

| | Tafel 1 | Tafel 2 | Tafel 3 | Tafel 4 | Tafel 5 |
|---|---|---------|---------|---------|---------|
| 1. Informationen und Inhalt des Wegweisers | | | | | |
| Standort | Knotenpunkt Friedrich - Ebert - Straße / Goethestraße | | | | |
| Ausrichtung | Blickrichtung Osten | | | | |
| Inhalt der Tafel | Kreisverwaltung | | | | |
| Symbole | Parkhaus | | | | |
| Fahrtrichtung | rechts | | | | |

| | | | | | |
|--|--|--|--|--|--|
| 2. technische Angaben zum Wegweiser | | | | | |
| Maße der Tafel | 2.250 x 450 mm | | | | |
| Fläche der Tafel | 1,0 m ² | | | | |
| Befestigung am Mast | 2 x Traverse (Länge: 800 mm; 4 Klemmstücke) | | | | |
| Maße Mast / Pfosten | Rohrmast; Ø 108,0 / 3,6 / 3.000 mm (mit Fußplatte und Ankerkorb) | | | | |
| Maße Fundament | (L x B x H) 1.100 x 600 x 850 mm; bewehrt | | | | |

| | |
|---|---|
| 3. Informationen zum Standort / Katasterangaben / Gestattung der Nutzung | |
| Gemarkung / Flur / Flurstück | Eberswalde / 001 / 1135 |
| Eigentümer | Stadt Eberswalde |
| Anschrift | Breite Straße 41 - 44; 16225 Eberswalde |



Nutzung gestattet:

Datum, Unterschrift Eigentümer

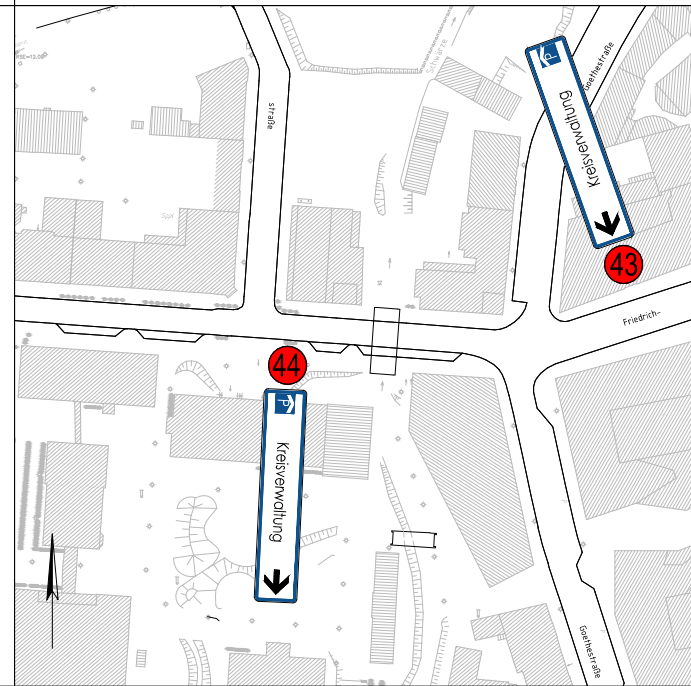
Nutzung nicht gestattet:

Datum, Unterschrift Eigentümer

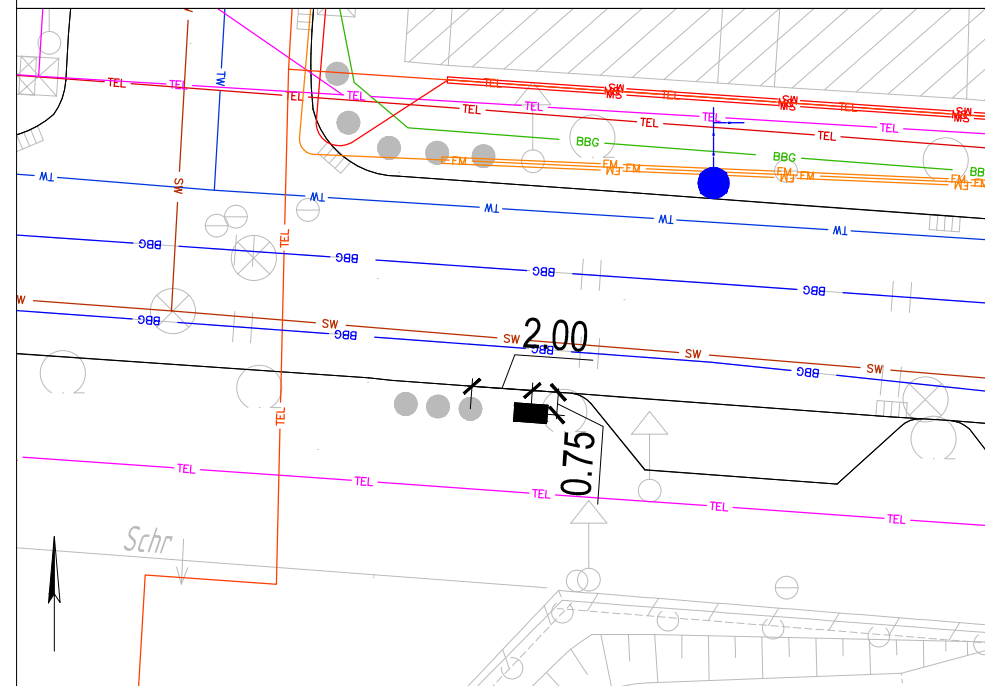
Design des Wegweisers



Ausschnitt aus dem Lageplan (Maßstab: 1 : 1.000)



Ausschnitt aus dem koordinierten Leitungsplan (Maßstab: 1 : 125)



Legende

- BBG - Erdkabel
- BBG - Oberleitung
- EON Edis - FM-Kabel
- EON Edis - Strom MS
- EON Edis - Strom NS
- EWE - Gasleitung
- EWE - Telefon
- LS - Straßenentwässerung
- Primacom - Telefon
- Telekom - Telefon
- WSV - FM-Kabel
- ZWA - Druckleitung
- ZWA - Schmutzwasser
- ZWA - Trinkwasser
- Fahnenmast
- Mast Oberleitung
- Öffentliche Beleuchtung
- Verkehrszeichen
- Hinweistafel
- Fundament



Baudezernat
Stadtentwicklungsamt
Breite Straße 39, 16225 Eberswalde

Parkleitsystem Eberswalde - Anlage 4 Standortkataster

Plangrundlage / Vermessung:

Vermessungsbüro Rainer Mallon
Rudolf - Breitscheid - Straße 27
16225 Eberswalde

Planungsbüro Kirste - Büro für integrierte Stadt- und Verkehrsplanung
Rabenauer Straße 7; 01159 Dresden

Telefon: 0172 34 33 623
Internet: www.planungsbüro-kirste.de
E-Mail: planungsbuero-kirste@gmx.de

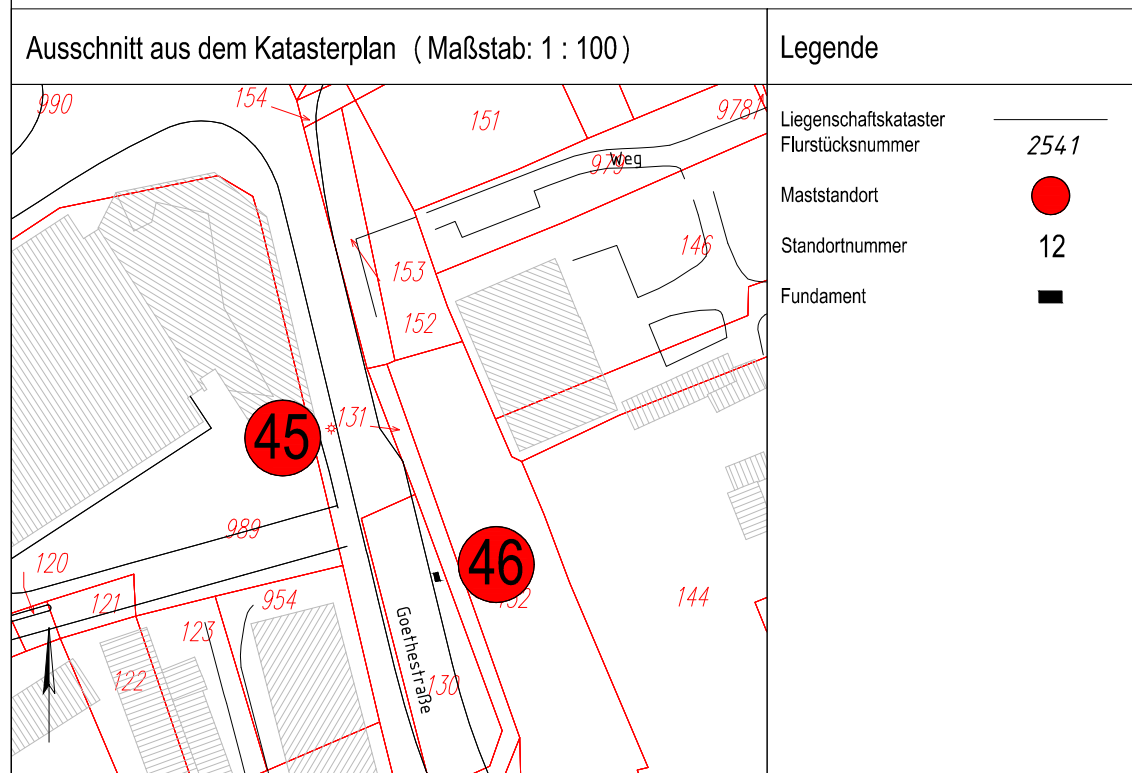
| | | |
|-------------|------------|------------------|
| bearbeitet: | 20.10.2011 | Alexander Kirste |
| gezeichnet: | 20.10.2011 | Alexander Kirste |
| geprüft: | 20.10.2011 | Alexander Kirste |

Standort 44 von 55

| | Tafel 1 | Tafel 2 | Tafel 3 | Tafel 4 | Tafel 5 |
|---|---|---------|---------|---------|---------|
| 1. Informationen und Inhalt des Wegweisers | | | | | |
| Standort | Goethestraße (in Höhe Zufahrt Parkhaus Kreisverwaltung) | | | | |
| Ausrichtung | Blickrichtung Süden | | | | |
| Inhalt der Tafel | Kreisverwaltung | | | | |
| Symbole | Parkhaus | | | | |
| Fahrtrichtung | rechts | | | | |

| | | | | | |
|--|---|--|--|--|--|
| 2. technische Angaben zum Wegweiser | | | | | |
| Maße der Tafel | 2.250 x 450 mm | | | | |
| Fläche der Tafel | 1,0 m ² | | | | |
| Befestigung am Mast | 2 x Bandschelle mit Traverse (Länge: 800 mm; 4 Klemmstücke) | | | | |
| Maße Mast / Pfosten | Befestigung an vorhandenem Beleuchtungsmast | | | | |
| Maße Fundament | entfällt | | | | |

| | | | | | |
|---|---|--|--|--|--|
| 3. Informationen zum Standort / Katasterangaben / Gestattung der Nutzung | | | | | |
| Gemarkung / Flur / Flurstück | Eberswalde / 014 / 990 | | | | |
| Eigentümer | Stadt Eberswalde | | | | |
| Anschrift | Breite Straße 41 - 44; 16225 Eberswalde | | | | |

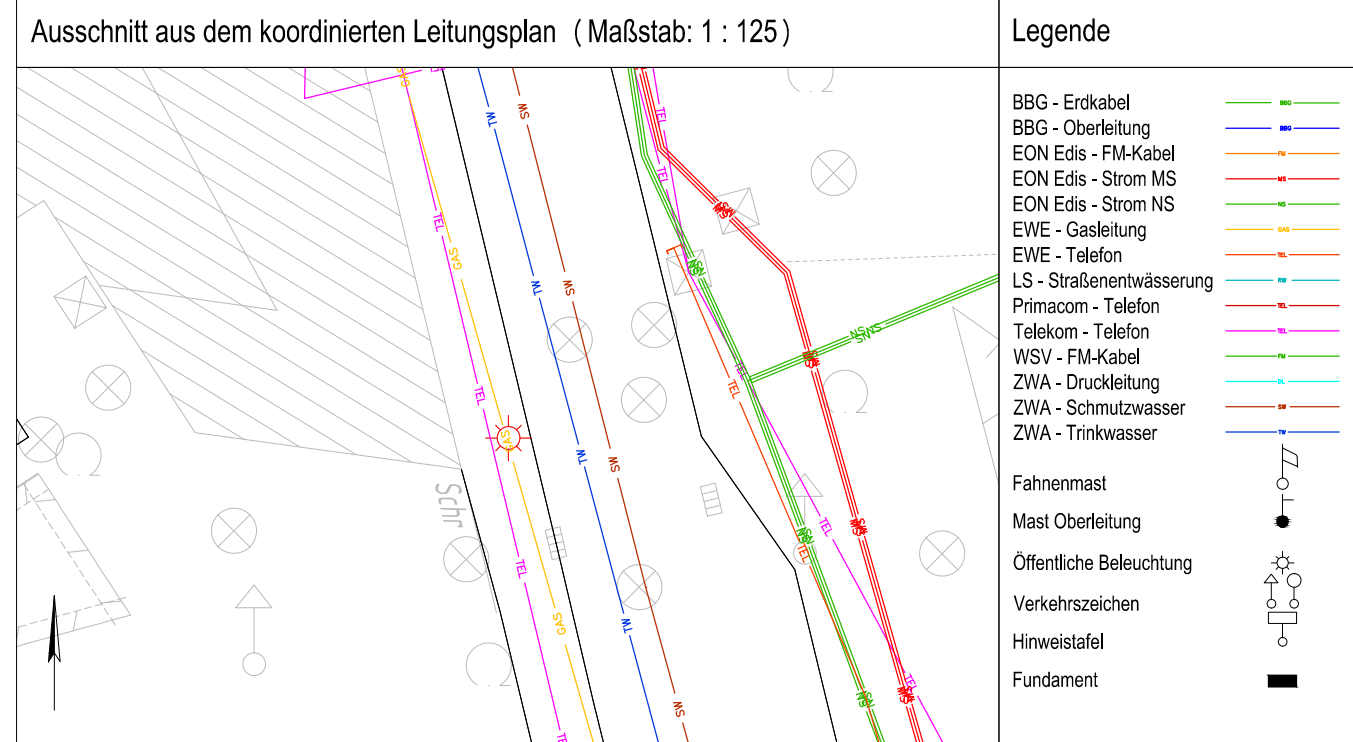
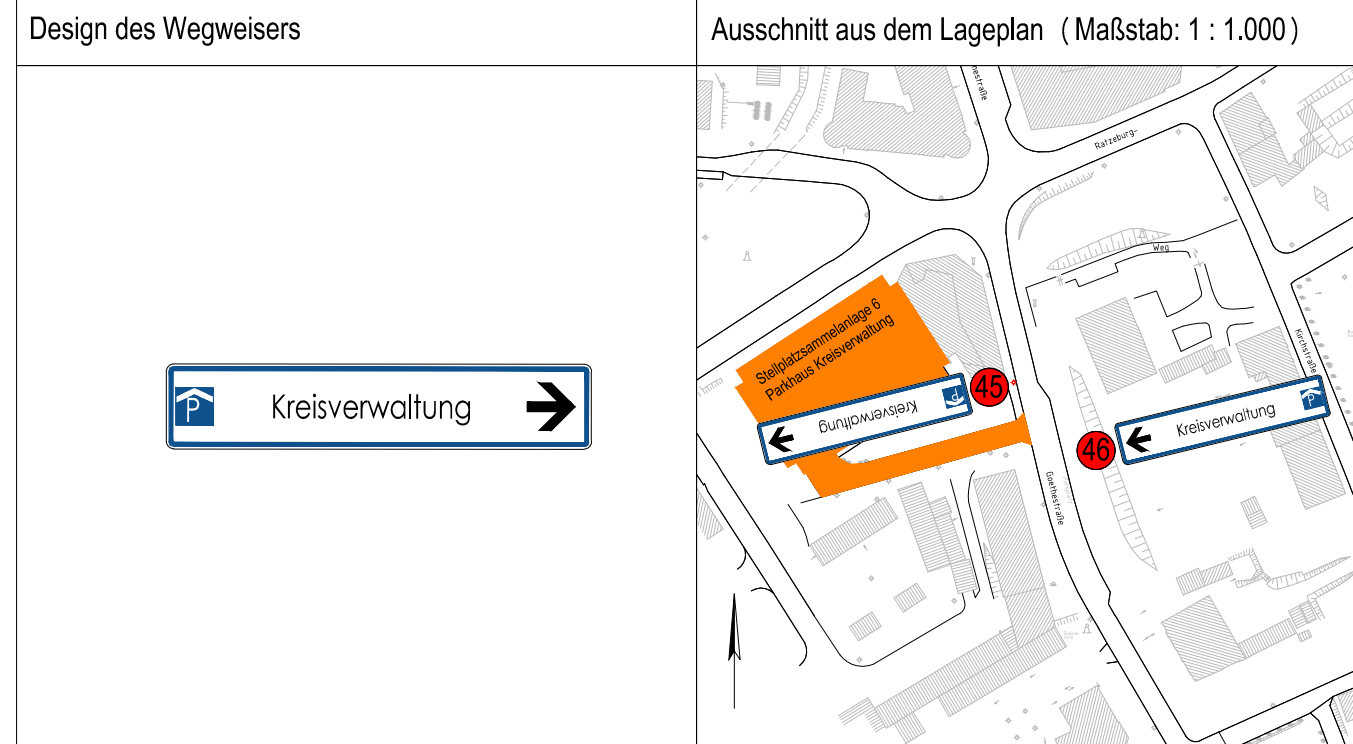


Nutzung gestattet:

Datum, Unterschrift Eigentümer

Nutzung nicht gestattet:

Datum, Unterschrift Eigentümer



Stadt Eberswalde

Baudezernat
Stadtentwicklungsamt
Breite Straße 39, 16225 Eberswalde

Parkleitsystem Eberswalde - Anlage 4 Standortkataster

Plangrundlage / Vermessung:

Vermessungsbüro Rainer Mallon
Rudolf - Breitscheid - Straße 27
16225 Eberswalde

Planungsbüro Kirste - Büro für integrierte Stadt- und Verkehrsplanung
Rabenauer Straße 7; 01159 Dresden

Telefon: 0172 34 33 623
Internet: www.planungsbuero-kirste.de
E-Mail: planungsbuero-kirste@gmx.de

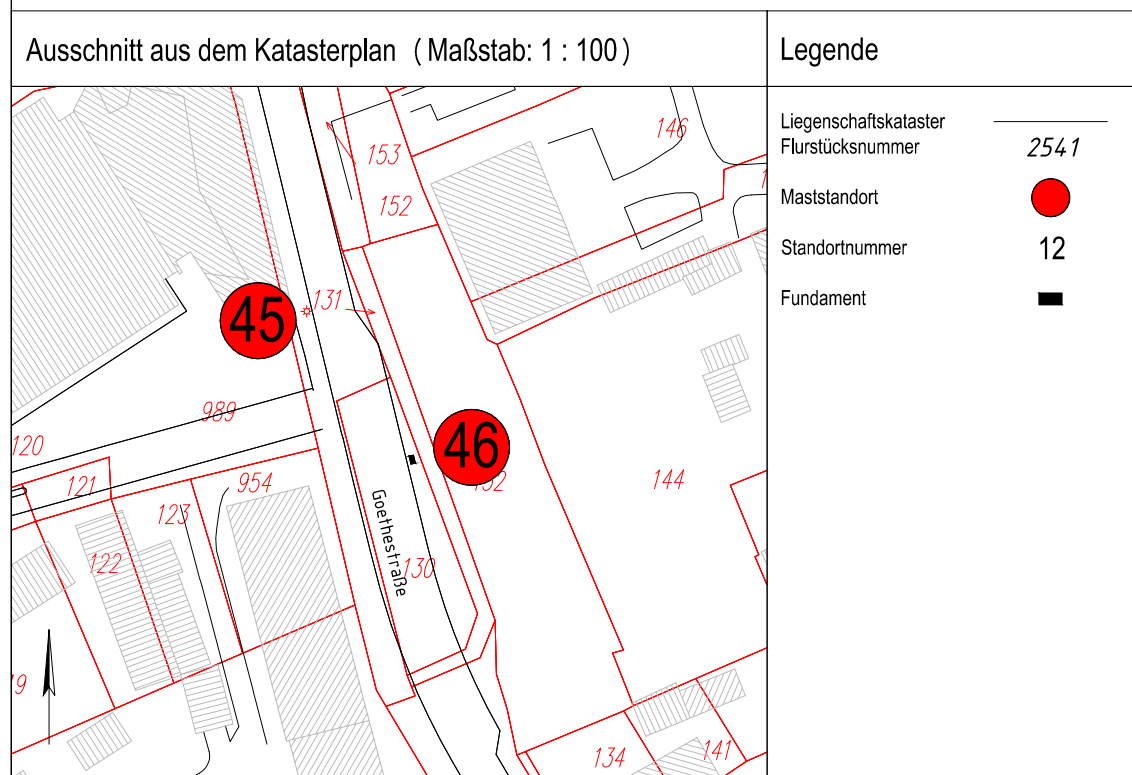
| | | |
|-------------|------------|------------------|
| bearbeitet: | 20.10.2011 | Alexander Kirste |
| gezeichnet: | 20.10.2011 | Alexander Kirste |
| geprüft: | 20.10.2011 | Alexander Kirste |

Standort 45 von 55

| | Tafel 1 | Tafel 2 | Tafel 3 | Tafel 4 | Tafel 5 |
|---|---|---------|---------|---------|---------|
| 1. Informationen und Inhalt des Wegweisers | | | | | |
| Standort | Goethestraße (in Höhe Zufahrt Parkhaus Kreisverwaltung) | | | | |
| Ausrichtung | Blickrichtung Norden | | | | |
| Inhalt der Tafel | Kreisverwaltung | | | | |
| Symbole | Parkhaus | | | | |
| Fahrtrichtung | links | | | | |

| | | | | | |
|--|--|--|--|--|--|
| 2. technische Angaben zum Wegweiser | | | | | |
| Maße der Tafel | 2.250 x 450 mm | | | | |
| Fläche der Tafel | 1,0 m ² | | | | |
| Befestigung am Mast | 2 x Traverse (Länge: 800 mm; 4 Klemmstücke) | | | | |
| Maße Mast / Pfosten | Rohrmast; Ø 108,0 / 3,6 / 3.000 mm (mit Fußplatte und Ankerkorb) | | | | |
| Maße Fundament | (L x B x H) 1.100 x 600 x 850 mm; bewehrt | | | | |

| | | | | | |
|---|---|--|--|--|--|
| 3. Informationen zum Standort / Katasterangaben / Gestattung der Nutzung | | | | | |
| Gemarkung / Flur / Flurstück | Eberswalde / 014 / 130 | | | | |
| Eigentümer | Stadt Eberswalde | | | | |
| Anschrift | Breite Straße 41 - 44; 16225 Eberswalde | | | | |

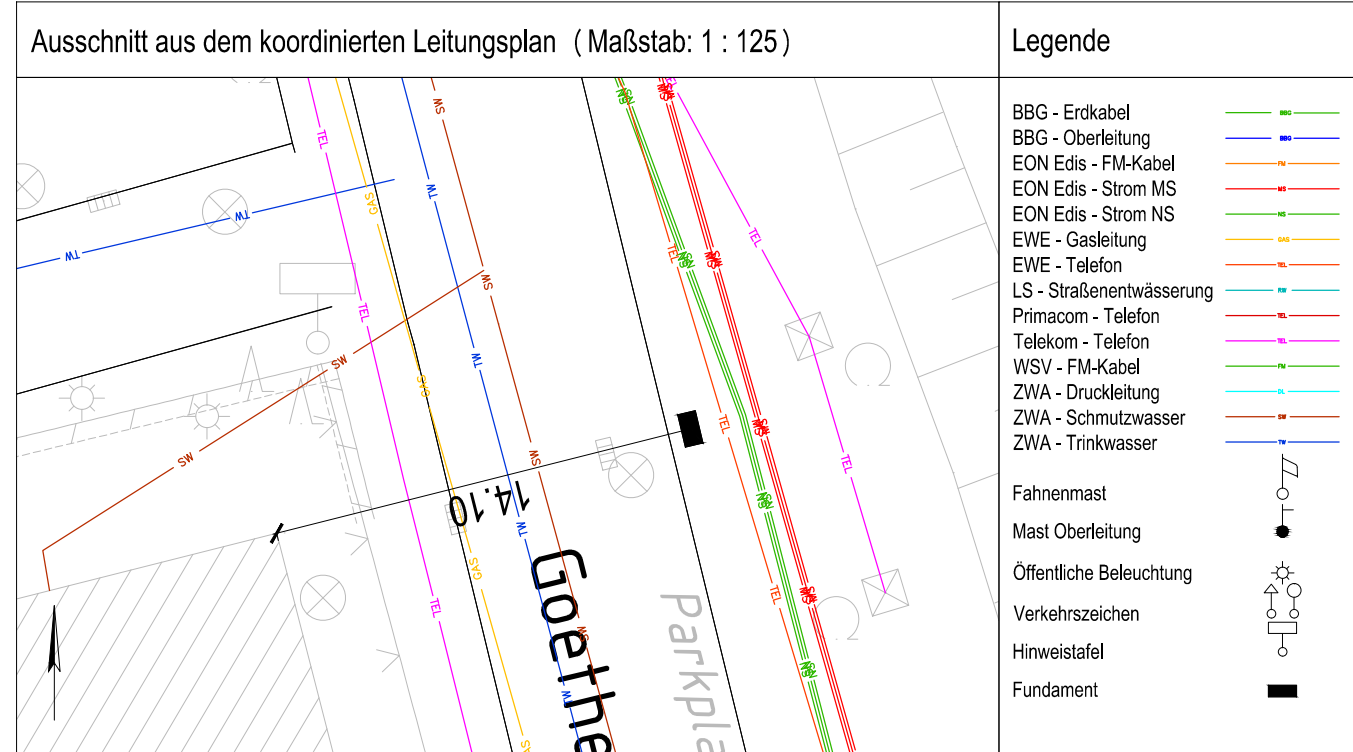
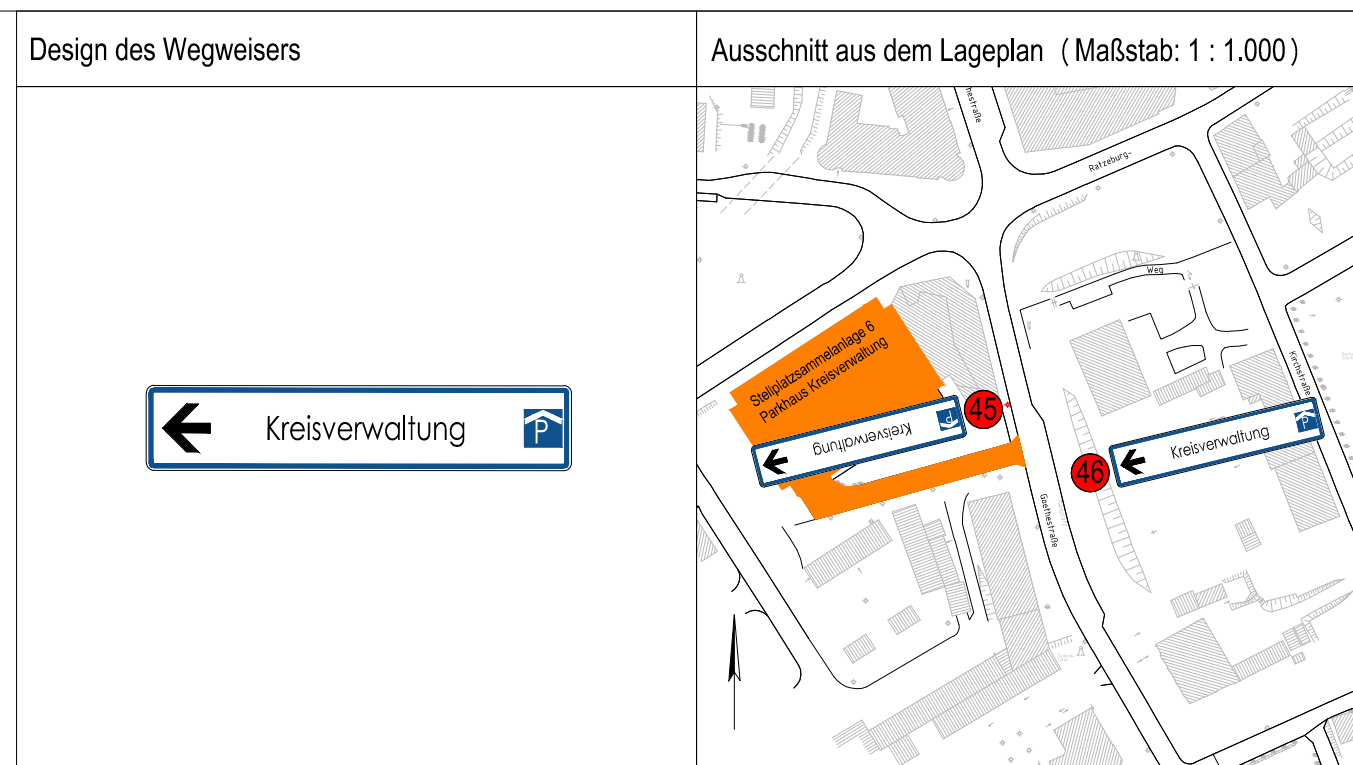


Nutzung gestattet:

Datum, Unterschrift Eigentümer

Nutzung nicht gestattet:

Datum, Unterschrift Eigentümer



Stadt Eberswalde
 Baudezernat
 Stadtentwicklungsamt
 Breite Straße 39, 16225 Eberswalde

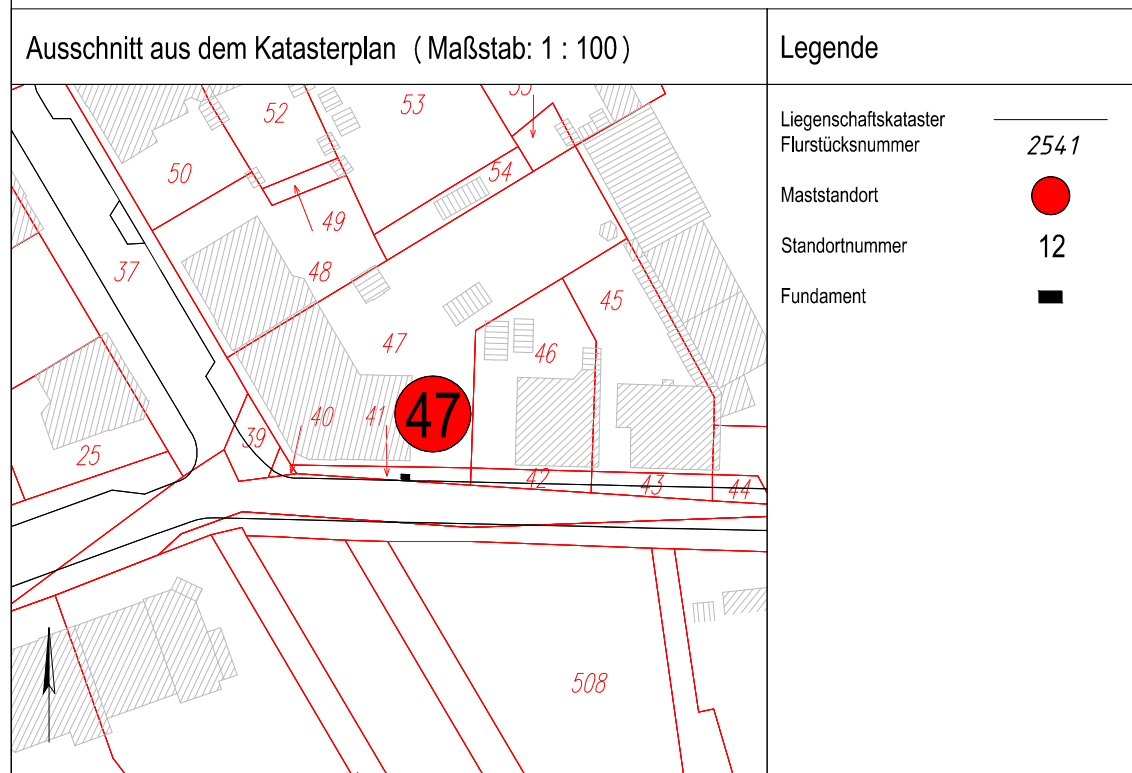
Parkleitsystem Eberswalde - Anlage 4 Standortkataster

| | | |
|---|------------|---|
| Plangrundlage / Vermessung: | | Planungsbüro Kirste - Büro für integrierte Stadt- und Verkehrsplanung Rabenauer Straße 7; 01159 Dresden |
| Vermessungsbüro Rainer Mallon Rudolf - Breitscheid - Straße 27 16225 Eberswalde | | Telefon: 0172 34 33 623 Internet: www.planungsbuero-kirste.de E-Mail: planungsbuero-kirste@gmx.de |
| bearbeitet: | 20.10.2011 | Alexander Kirste |
| gezeichnet: | 20.10.2011 | Alexander Kirste |
| geprüft: | 20.10.2011 | Alexander Kirste |

| | Tafel 1 | Tafel 2 | Tafel 3 | Tafel 4 | Tafel 5 |
|---|--|---------|---------|---------|---------|
| 1. Informationen und Inhalt des Wegweisers | | | | | |
| Standort | Knotenpunkt Erich - Mühsam - Straße / Goethestraße | | | | |
| Ausrichtung | Blickrichtung Westen | | | | |
| Inhalt der Tafel | Kreisverwaltung | | | | |
| Symbole | Parkhaus | | | | |
| Fahrtrichtung | rechts | | | | |

| 2. technische Angaben zum Wegweiser | | | | | |
|--|--|--|--|--|--|
| Maße der Tafel | 2.250 x 450 mm | | | | |
| Fläche der Tafel | 1,0 m ² | | | | |
| Befestigung am Mast | 2 x Traverse (Länge: 800 mm; 4 Klemmstücke) | | | | |
| Maße Mast / Pfosten | Rohrmast; Ø 108,0 / 3,6 / 3.000 mm (mit Fußplatte und Ankerkorb) | | | | |
| Maße Fundament | (L x B x H) 1.100 x 600 x 850 mm; bewehrt | | | | |

| 3. Informationen zum Standort / Katasterangaben / Gestattung der Nutzung | |
|---|---|
| Gemarkung / Flur / Flurstück | Eberswalde / 014 / 41 |
| Eigentümer | Stadt Eberswalde |
| Anschrift | Breite Straße 41 - 44; 16225 Eberswalde |

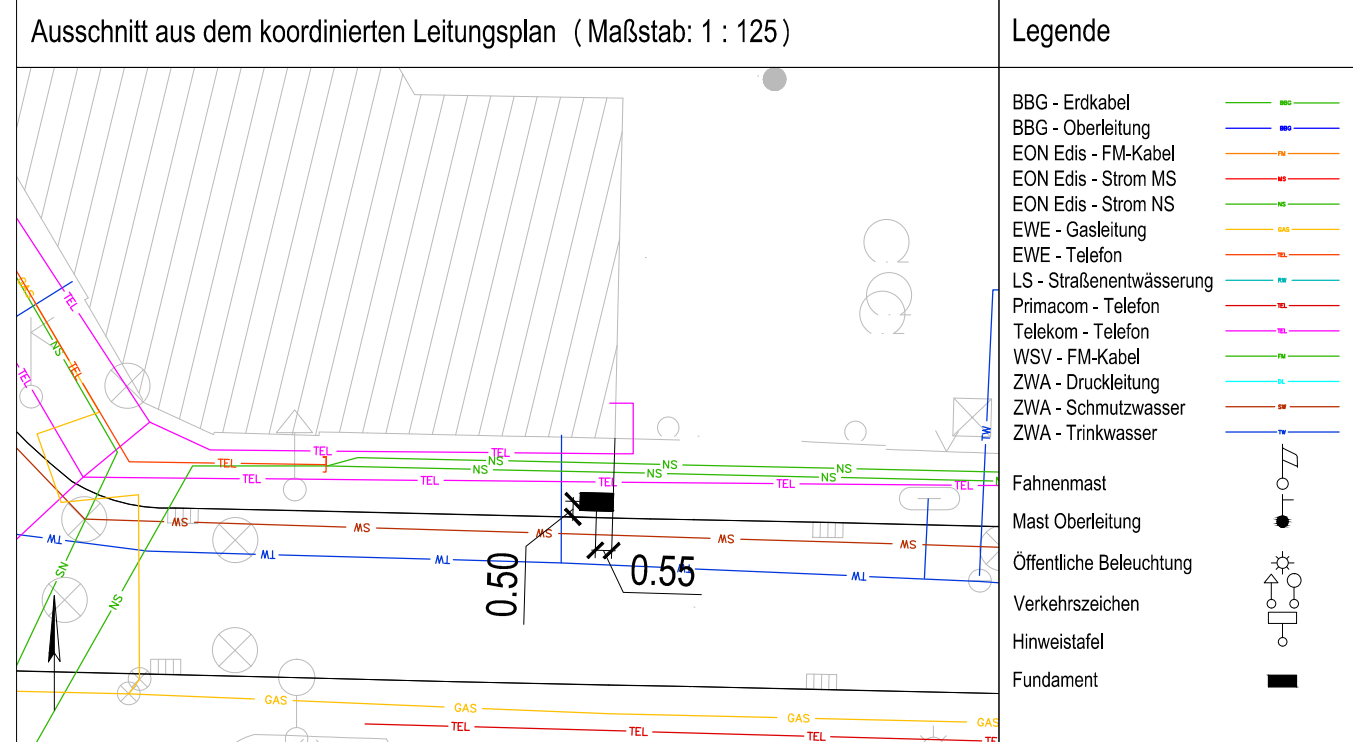
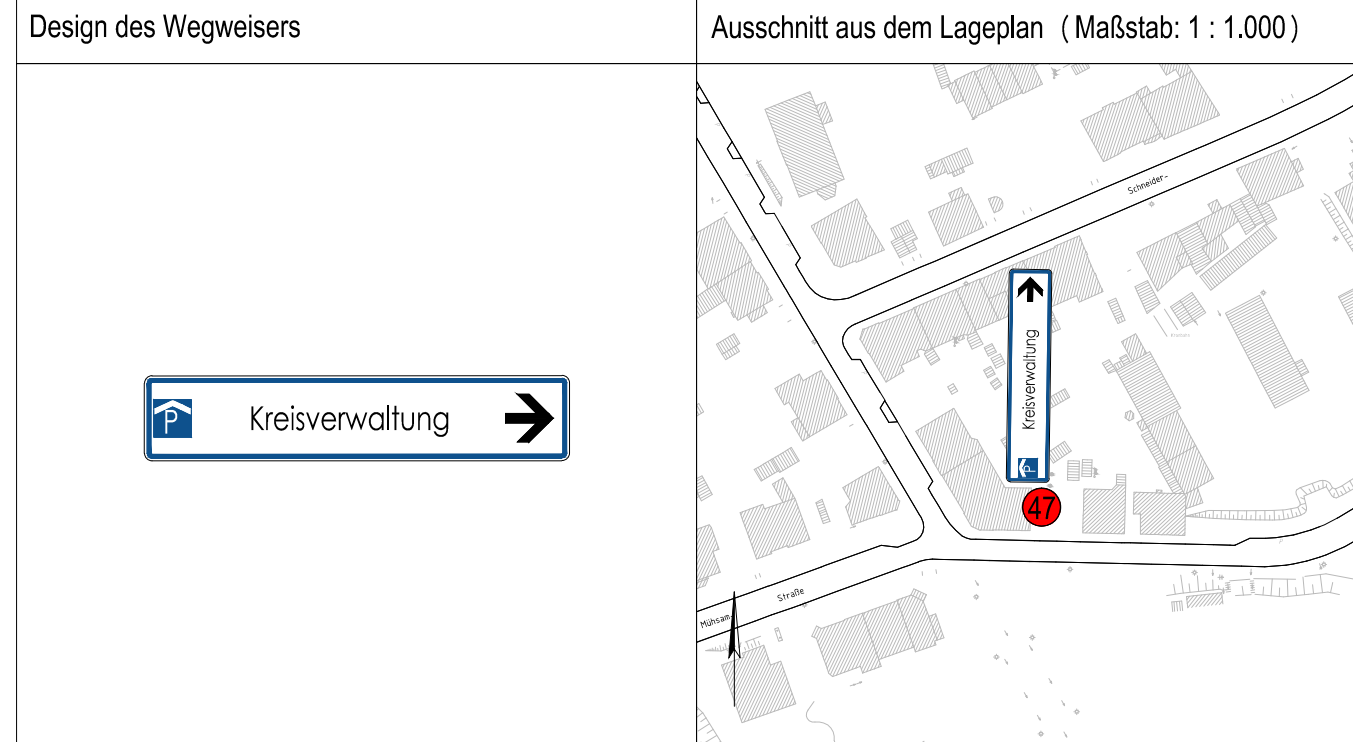


Nutzung gestattet:

Datum, Unterschrift Eigentümer

Nutzung nicht gestattet:

Datum, Unterschrift Eigentümer



Stadt Eberswalde
 Baudezernat
 Stadtentwicklungsamt
 Breite Straße 39, 16225 Eberswalde

Parkleitsystem Eberswalde - Anlage 4 Standortkataster

Plangrundlage / Vermessung:
 Vermessungsbüro Rainer Mallon
 Rudolf - Breitscheid - Straße 27
 16225 Eberswalde

Planungsbüro Kirste - Büro für integrierte Stadt- und Verkehrsplanung
 Rabenauer Straße 7; 01159 Dresden
 Telefon: 0172 34 33 623
 Internet: www.planungsbüro-kirste.de
 E-Mail: planungsbuero-kirste@gmx.de

| | | |
|-------------|------------|------------------|
| bearbeitet: | 20.10.2011 | Alexander Kirste |
| gezeichnet: | 20.10.2011 | Alexander Kirste |
| geprüft: | 20.10.2011 | Alexander Kirste |

Standort 47 von 55

| | | | | | |
|--|---------|---------|---------|---------|---------|
| | Tafel 1 | Tafel 2 | Tafel 3 | Tafel 4 | Tafel 5 |
|--|---------|---------|---------|---------|---------|

1. Informationen und Inhalt des Wegweisers

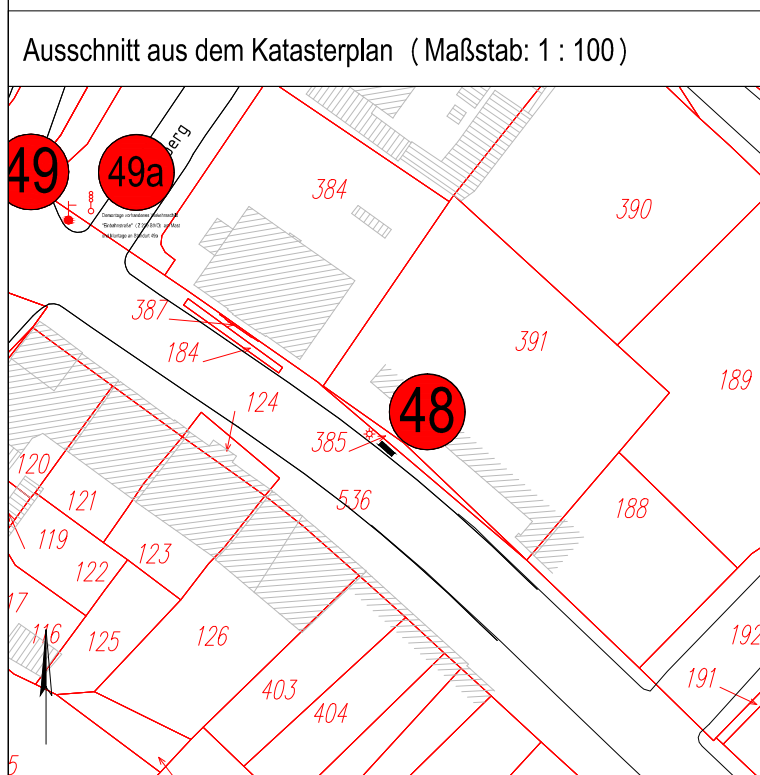
| | | | | | |
|------------------|---|---------|-----------------|--|--|
| Standort | Knotenpunkt Breite Straße / Erich - Mühsam - Straße | | | | |
| Ausrichtung | Blickrichtung Norden | | | | |
| Inhalt der Tafel | Parkleitsystem | Zentrum | Kreisverwaltung | | |
| Symbole | Logo Stadt Eberswalde | Parken | Parkhaus | | |
| Fahrtrichtung | | gerade | links | | |

2. technische Angaben zum Wegweiser

| | | | | | |
|---------------------|--|----------------|----------------|--|--|
| Maße der Tafel | 2.250 x 450 mm | 2.250 x 450 mm | 2.250 x 450 mm | | |
| Fläche der Tafel | 1,0 m² | 1,0 m² | 1,0 m² | | |
| Befestigung am Mast | 6 x Bandschelle mit Traverse (Länge: 800 mm; 4 Klemmstücke) | | | | |
| Maße Mast / Pfosten | Rohrmast; Ø 152,4 / 4,5 / 4.000 mm (mit Fußplatte und Ankerkorb) | | | | |
| Maße Fundament | (L x B x H) 1.900 x 600 x 850 mm; bewehrt | | | | |

3. Informationen zum Standort / Katasterangaben / Gestattung der Nutzung

| | |
|------------------------------|--------------------------------------|
| Gemarkung / Flur / Flurstück | Eberswalde / 013 / 536 |
| Eigentümer | Bundesstraßenverwaltung |
| Anschrift | Tramper Chaussee 3; 16225 Eberswalde |



Legende

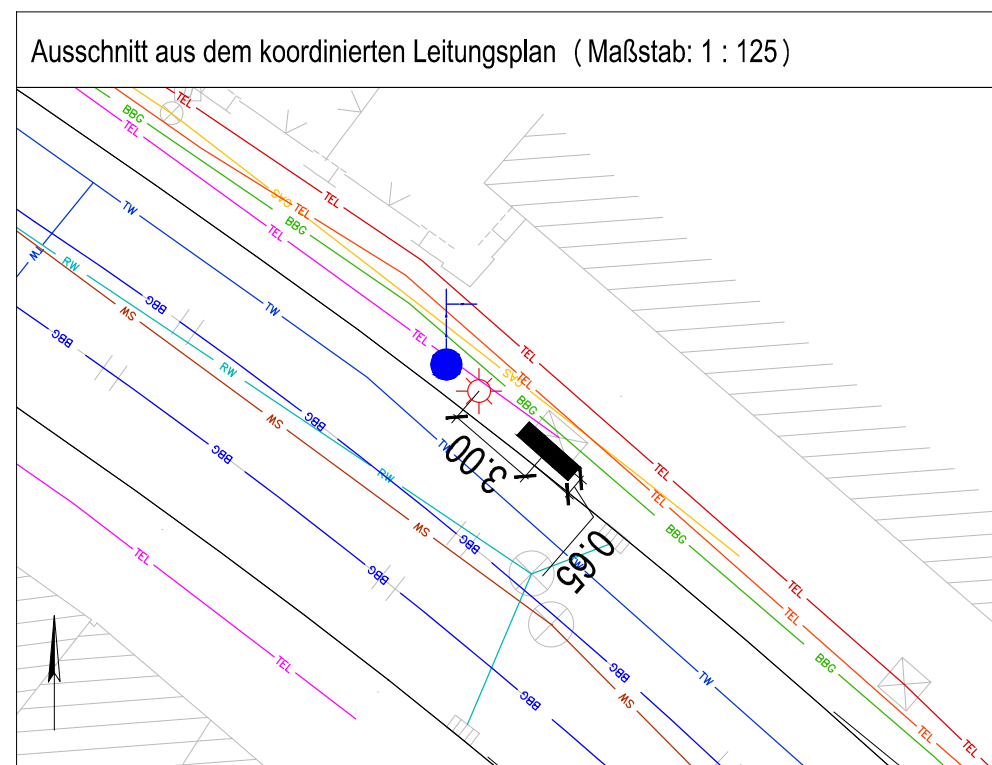
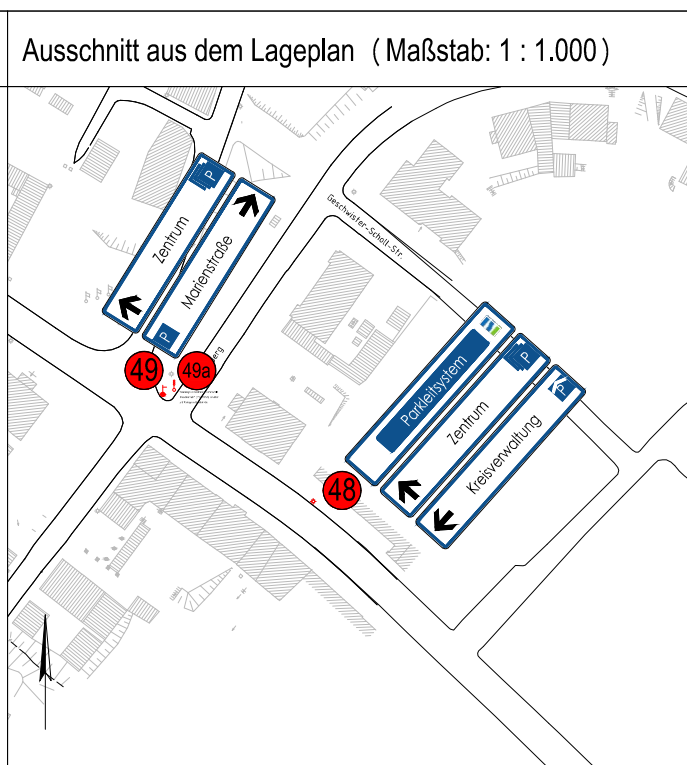
| | |
|--|------|
| Liegenschaftskataster Flurstücksnummer | 2541 |
| Maststandort | ● |
| Standortnummer | 12 |
| Fundament | ■ |

Nutzung gestattet:

Datum, Unterschrift Eigentümer

Nutzung nicht gestattet:

Datum, Unterschrift Eigentümer



Legende

| | |
|--------------------------|---|
| BBG - Erdkabel | — |
| BBG - Oberleitung | — |
| EON Edis - FM-Kabel | — |
| EON Edis - Strom MS | — |
| EON Edis - Strom NS | — |
| EWE - Gasleitung | — |
| EWE - Telefon | — |
| LS - Straßenentwässerung | — |
| Primacom - Telefon | — |
| Telekom - Telefon | — |
| WSV - FM-Kabel | — |
| ZWA - Druckleitung | — |
| ZWA - Schmutzwasser | — |
| ZWA - Trinkwasser | — |
| Fahnenmast | — |
| Mast Oberleitung | ● |
| Öffentliche Beleuchtung | — |
| Verkehrszeichen | — |
| Hinweistafel | — |
| Fundament | ■ |

| | |
|--|--|
| | Stadt Eberswalde Baudezernat Stadtentwicklungsamt Breite Straße 39, 16225 Eberswalde |
|--|--|

Parkleitsystem Eberswalde - Anlage 4 Standortkataster

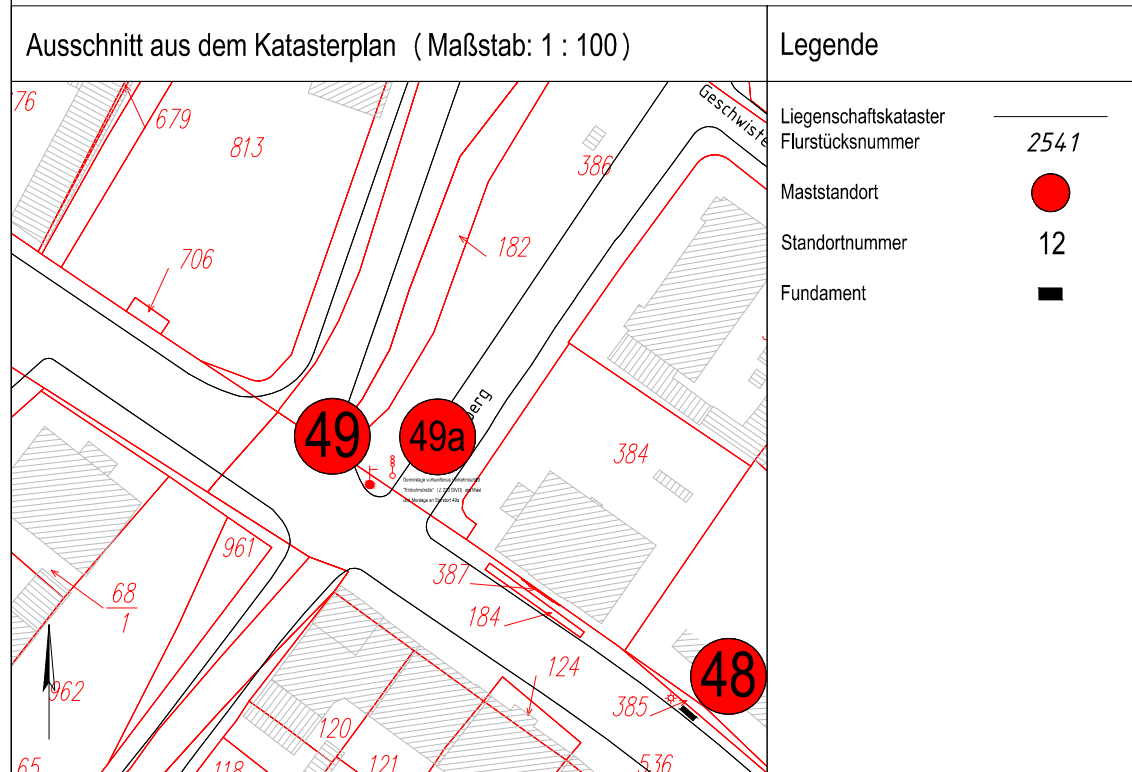
| | | |
|---|------------|---|
| Plangrundlage / Vermessung: Vermessungsbüro Rainer Mallon Rudolf - Breitscheid - Straße 27 16225 Eberswalde | | Planungsbüro Kirste - Büro für integrierte Stadt- und Verkehrsplanung Rabenauer Straße 7; 01159 Dresden Telefon: 0172 34 33 623 Internet: www.planungsbuero-kirste.de E-Mail: planungsbuero-kirste@gmx.de |
| bearbeitet: | 20.10.2011 | Alexander Kirste |
| gezeichnet: | 20.10.2011 | Alexander Kirste |
| geprüft: | 20.10.2011 | Alexander Kirste |

Standort 48 von 55

| | Tafel 1 | Tafel 2 | Tafel 3 | Tafel 4 | Tafel 5 |
|---|--|--------------|---------|---------|---------|
| 1. Informationen und Inhalt des Wegweisers | | | | | |
| Standort | Knotenpunkt Breite Straße / Eichwerderstraße | | | | |
| Ausrichtung | Blickrichtung Norden | | | | |
| Inhalt der Tafel | Zentrum | Marienstraße | | | |
| Symbole | Parken | Parkplatz | | | |
| Fahrtrichtung | gerade | rechts | | | |

| | | | | | |
|--|---|--------------------|--|--|--|
| 2. technische Angaben zum Wegweiser | | | | | |
| Maße der Tafel | 2.000 x 450 mm | 2.000 x 450 mm | | | |
| Fläche der Tafel | 0,9 m ² | 0,9 m ² | | | |
| Befestigung am Mast | 4 x Bandschelle mit Traverse (Länge: 800 mm; 4 Klemmstücke) | | | | |
| Maße Mast / Pfosten | Parkleitsystem: Befestigung an vorhandenem Oberleitungsmast Verkehrszeichen: Befestigung an vorhandener F-LSA mittels Rohrverlängerung | | | | |
| Maße Fundament | entfällt | | | | |

| | |
|---|--------------------------------------|
| 3. Informationen zum Standort / Katasterangaben / Gestattung der Nutzung | |
| Gemarkung / Flur / Flurstück | Eberswalde / 013 / 536 |
| Eigentümer | Bundesstraßenverwaltung |
| Anschrift | Tramper Chaussee 3; 16225 Eberswalde |

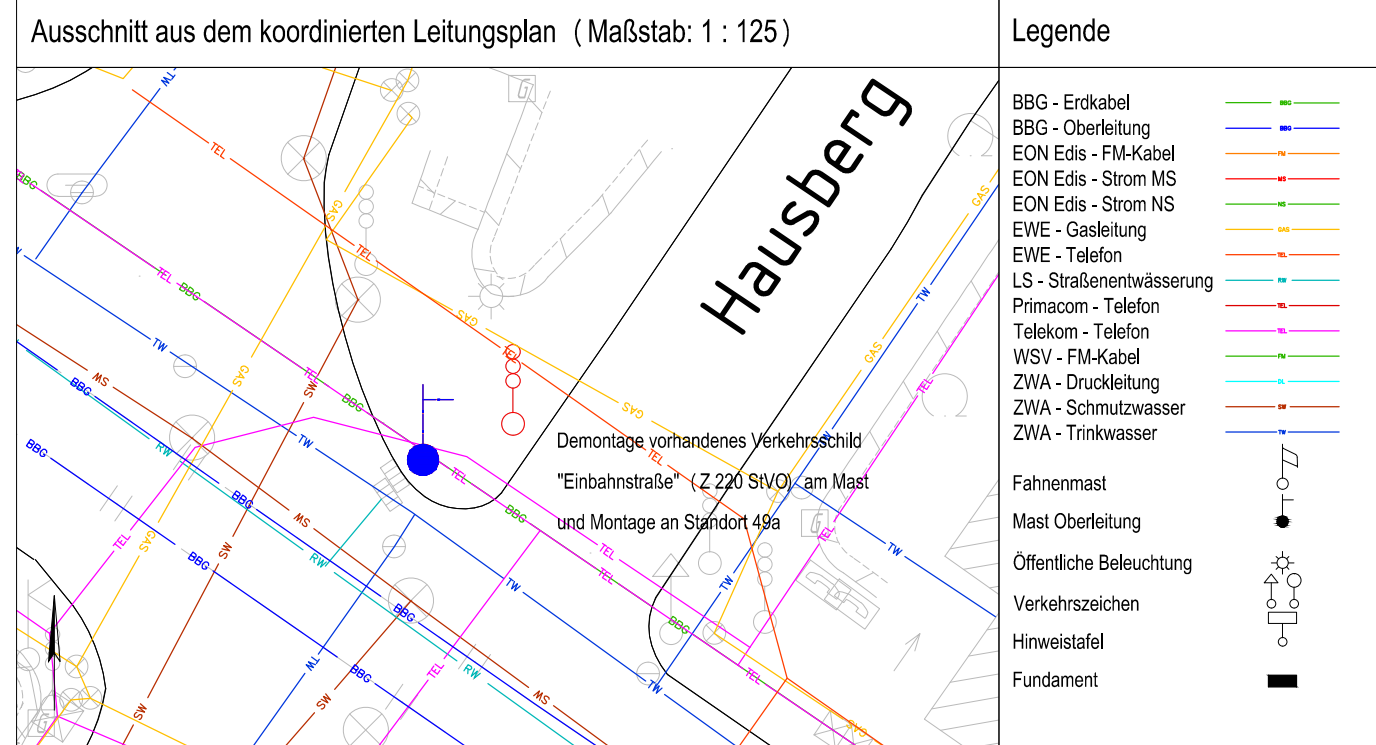
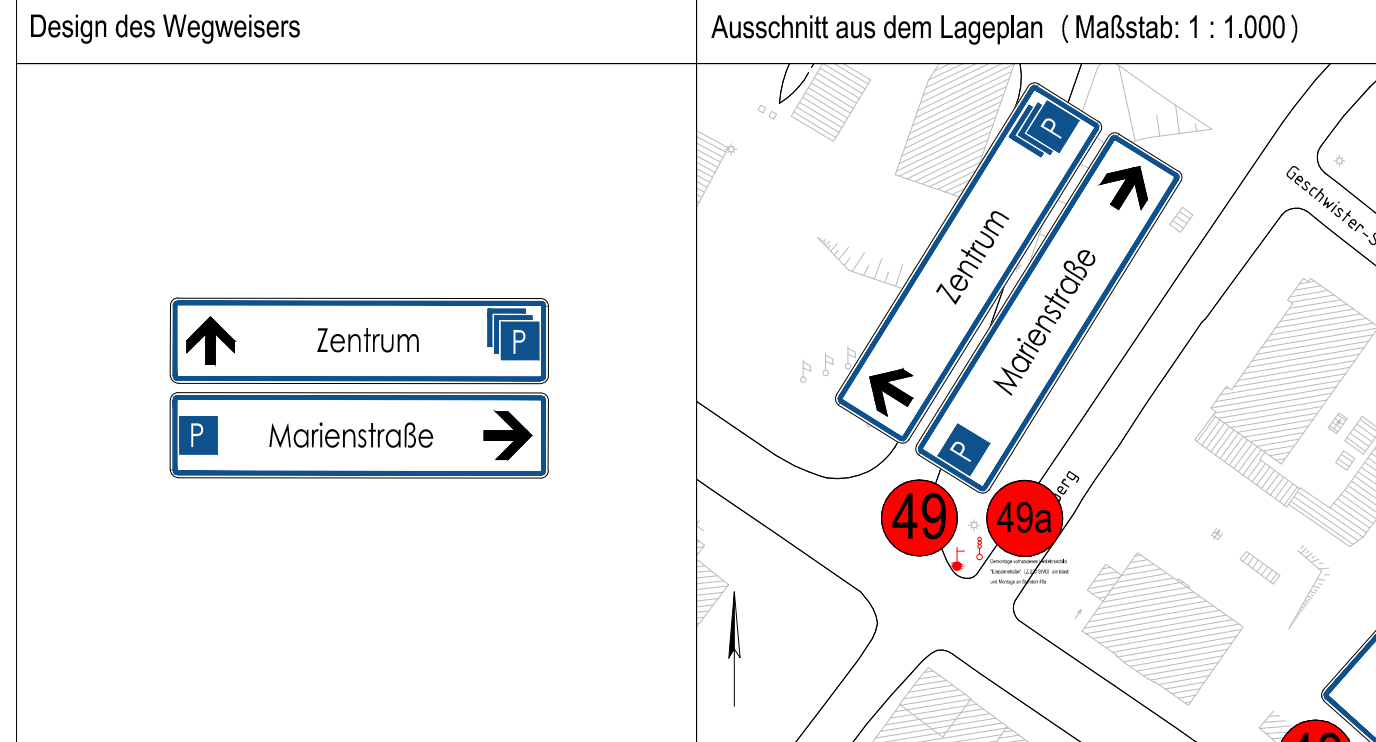


Nutzung gestattet:

Datum, Unterschrift Eigentümer

Nutzung nicht gestattet:

Datum, Unterschrift Eigentümer



Stadt Eberswalde

Baudezernat
Stadtentwicklungsamt
Breite Straße 39, 16225 Eberswalde

Parkleitsystem Eberswalde - Anlage 4 Standortkataster

Plangrundlage / Vermessung:

Vermessungsbüro Rainer Mallon
Rudolf - Breitscheid - Straße 27
16225 Eberswalde

Planungsbüro Kirste - Büro für integrierte Stadt- und Verkehrsplanung
Rabenauer Straße 7; 01159 Dresden

Telefon: 0172 34 33 623
Internet: www.planungsbuero-kirste.de
E-Mail: planungsbuero-kirste@gmx.de

| | | |
|-------------|------------|------------------|
| bearbeitet: | 20.10.2011 | Alexander Kirste |
| gezeichnet: | 20.10.2011 | Alexander Kirste |
| geprüft: | 20.10.2011 | Alexander Kirste |

Standort 49 von 55

| | | | | | |
|--|---------|---------|---------|---------|---------|
| | Tafel 1 | Tafel 2 | Tafel 3 | Tafel 4 | Tafel 5 |
|--|---------|---------|---------|---------|---------|

| | | | | | |
|---|---|--|--|--|--|
| 1. Informationen und Inhalt des Wegweisers | | | | | |
| Standort | Knotenpunkt Breite Straße / Freienwalder Straße | | | | |
| Ausrichtung | Blickrichtung Norden | | | | |
| Inhalt der Tafel | Zentrum | | | | |
| Symbole | Parken | | | | |
| Fahrtrichtung | links | | | | |

| | | | | | |
|--|--|--|--|--|--|
| 2. technische Angaben zum Wegweiser | | | | | |
| Maße der Tafel | 1.500 x 450 mm | | | | |
| Fläche der Tafel | 0,7 m ² | | | | |
| Befestigung am Mast | 2 x Traverse (Länge: 600 mm; 2 Klemmstücke) | | | | |
| Maße Mast / Pfosten | Rohrmast; Ø 108,0 / 3,6 / 3.000 mm (mit Fußplatte und Ankerkorb) | | | | |
| Maße Fundament | (L x B x H) 950 x 600 x 850 mm; bewehrt | | | | |

| | |
|---|--------------------------------------|
| 3. Informationen zum Standort / Katasterangaben / Gestattung der Nutzung | |
| Gemarkung / Flur / Flurstück | Eberswalde / 013 / 422 |
| Eigentümer | Bundesstraßenverwaltung |
| Anschrift | Tramper Chaussee 3; 16225 Eberswalde |

| | | |
|--|---|--|
| | Legende Liegenschaftskataster Flurstücksnummer 2541 Maststandort ● Standortnummer 12 Fundament ■ | Nutzung <u>gestattet</u>: Datum, Unterschrift Eigentümer |
| | | Nutzung <u>nicht</u> gestattet: Datum, Unterschrift Eigentümer |

| | |
|--------------------------------------|---|
| Design des Wegweisers | Ausschnitt aus dem Lageplan (Maßstab: 1 : 1.000) |
|--------------------------------------|---|

| | |
|---|---|
| Ausschnitt aus dem koordinierten Leitungsplan (Maßstab: 1 : 125) | Legende BBG - Erdkabel BBG - Oberleitung EON Edis - FM-Kabel EON Edis - Strom MS EON Edis - Strom NS EWE - Gasleitung EWE - Telefon LS - Straßenentwässerung Primacom - Telefon Telekom - Telefon WSV - FM-Kabel ZWA - Druckleitung ZWA - Schmutzwasser ZWA - Trinkwasser Fahnenmast Mast Oberleitung Öffentliche Beleuchtung Verkehrszeichen Hinweistafel Fundament |
|---|---|

| | |
|-------------------------|---|
| Stadt Eberswalde | Baudezernat Stadtentwicklungsamt Breite Straße 39, 16225 Eberswalde |
|-------------------------|---|

Parkleitsystem Eberswalde - Anlage 4 Standortkataster

| | | | |
|---|------------|---|---------------------------|
| Plangrundlage / Vermessung: Vermessungsbüro Rainer Mallon Rudolf - Breitscheid - Straße 27 16225 Eberswalde | | Planungsbüro Kirste - Büro für integrierte Stadt- und Verkehrsplanung Rabenauer Straße 7; 01159 Dresden Telefon: 0172 34 33 623 Internet: www.planungsbüro-kirste.de E-Mail: planungsbuero-kirste@gmx.de | |
| bearbeitet: | 20.10.2011 | Alexander Kirste | Standort 50 von 55 |
| gezeichnet: | 20.10.2011 | Alexander Kirste | |
| geprüft: | 20.10.2011 | Alexander Kirste | |

| | | | | | |
|--|---------|---------|---------|---------|---------|
| | Tafel 1 | Tafel 2 | Tafel 3 | Tafel 4 | Tafel 5 |
|--|---------|---------|---------|---------|---------|

| | | | | | |
|---|--|---------|---------|--|--|
| 1. Informationen und Inhalt des Wegweisers | | | | | |
| Standort | Knotenpunkt Trammer Chaussee / Heinrich - Heine - Straße | | | | |
| Ausrichtung | Blickrichtung Norden | | | | |
| Inhalt der Tafel | Parkleitsystem | Zentrum | Bahnhof | | |
| Symbole | Logo Stadt Eberswalde | Parken | Parken | | |
| Fahrtrichtung | | gerade | links | | |

| | | | | | |
|--|--|--------------------|--------------------|--|--|
| 2. technische Angaben zum Wegweiser | | | | | |
| Maße der Tafel | 2.000 x 450 mm | 2.000 x 450 mm | 2.000 x 450 mm | | |
| Fläche der Tafel | 0,9 m ² | 0,9 m ² | 0,9 m ² | | |
| Befestigung am Mast | 6 x Bandschelle mit Traverse (Länge: 800 mm; 4 Klemmstücke) | | | | |
| Maße Mast / Pfosten | Rohrmast; Ø 152,4 / 4,5 / 4.000 mm (mit Fußplatte und Ankerkorb) | | | | |
| Maße Fundament | (L x B x H) 1.800 x 600 x 850 mm; bewehrt | | | | |

| | |
|---|--------------------------------------|
| 3. Informationen zum Standort / Katasterangaben / Gestattung der Nutzung | |
| Gemarkung / Flur / Flurstück | Eberswalde / 012 / 115 |
| Eigentümer | Bundesstraßenverwaltung |
| Anschrift | Trammer Chaussee 3; 16225 Eberswalde |

| | | |
|--|---|--|
| Ausschnitt aus dem Katasterplan (Maßstab: 1 : 100) | Legende Liegenschaftskataster Flurstücksnummer 2541 Maststandort ● Standortnummer 12 Fundament ■ | Nutzung <u>gestattet</u>: Datum, Unterschrift Eigentümer |
| | | Nutzung <u>nicht</u> gestattet: Datum, Unterschrift Eigentümer |

| | |
|----------------------------------|---|
| Design des Wegweisers | Ausschnitt aus dem Lageplan (Maßstab: 1 : 1.000) |
|----------------------------------|---|

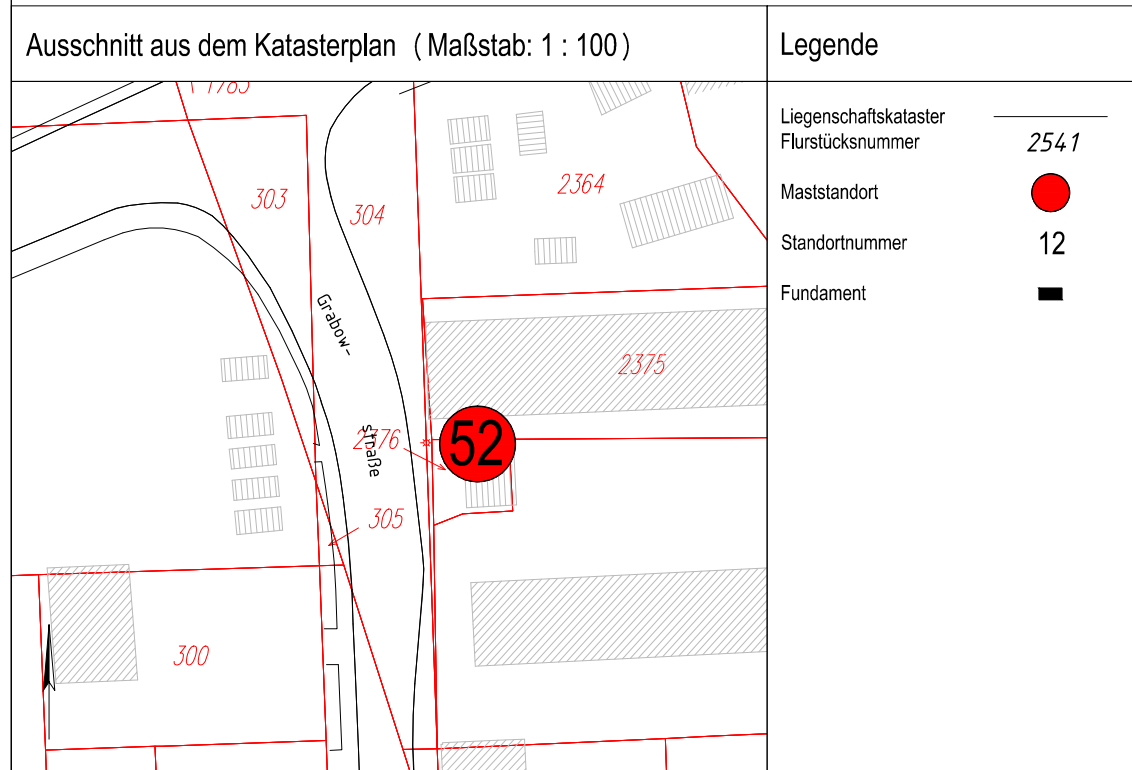
| | |
|---|---|
| Ausschnitt aus dem koordinierten Leitungsplan (Maßstab: 1 : 125) | Legende BBG - Erdkabel BBG - Oberleitung EON Edis - FM-Kabel EON Edis - Strom MS EON Edis - Strom NS EWE - Gasleitung EWE - Telefon LS - Straßenentwässerung Primacom - Telefon Telekom - Telefon WSV - FM-Kabel ZWA - Druckleitung ZWA - Schmutzwasser ZWA - Trinkwasser Fahnenmast Mast Oberleitung Öffentliche Beleuchtung Verkehrszeichen Hinweistafel Fundament |
|---|---|

| | |
|-------------------------|---|
| Stadt Eberswalde | Baudezernat Stadtentwicklungsamt Breite Straße 39, 16225 Eberswalde |
|-------------------------|---|

Parkleitsystem Eberswalde - Anlage 4 Standortkataster

| | | |
|---|------------|---|
| Plangrundlage / Vermessung: Vermessungsbüro Rainer Mallon Rudolf - Breitscheid - Straße 27 16225 Eberswalde | | Planungsbüro Kirste - Büro für integrierte Stadt- und Verkehrsplanung Rabenauer Straße 7; 01159 Dresden Telefon: 0172 34 33 623 Internet: www.planungsbüro-kirste.de E-Mail: planungsbuero-kirste@gmx.de |
| bearbeitet: | 20.10.2011 | Alexander Kirste |
| gezeichnet: | 20.10.2011 | Alexander Kirste |
| geprüft: | 20.10.2011 | Alexander Kirste |

| | Tafel 1 | Tafel 2 | Tafel 3 | Tafel 4 | Tafel 5 |
|---|---|---------|---------|---------|---------|
| 1. Informationen und Inhalt des Wegweisers | | | | | |
| Standort | Knotenpunkt Grabowstraße / Bergerstraße | | | | |
| Ausrichtung | Blickrichtung Norden | | | | |
| Inhalt der Tafel | Finowkanal | | | | |
| Symbole | Parkplatz | | | | |
| Fahrtrichtung | rechts | | | | |
| 2. technische Angaben zum Wegweiser | | | | | |
| Maße der Tafel | 1.750 x 450 mm | | | | |
| Fläche der Tafel | 1,0 m ² | | | | |
| Befestigung am Mast | 2 x Bandschelle mit Traverse (Länge: 600 mm; 2 Klemmstücke) | | | | |
| Maße Mast / Pfosten | Befestigung an vorhandenem Beleuchtungsmast | | | | |
| Maße Fundament | entfällt | | | | |
| 3. Informationen zum Standort / Katasterangaben / Gestattung der Nutzung | | | | | |
| Gemarkung / Flur / Flurstück | Eberswalde / 001 / 2376 | | | | |
| Eigentümer | Stadt Eberswalde | | | | |
| Anschrift | Breite Straße 41 - 44; 16225 Eberswalde | | | | |

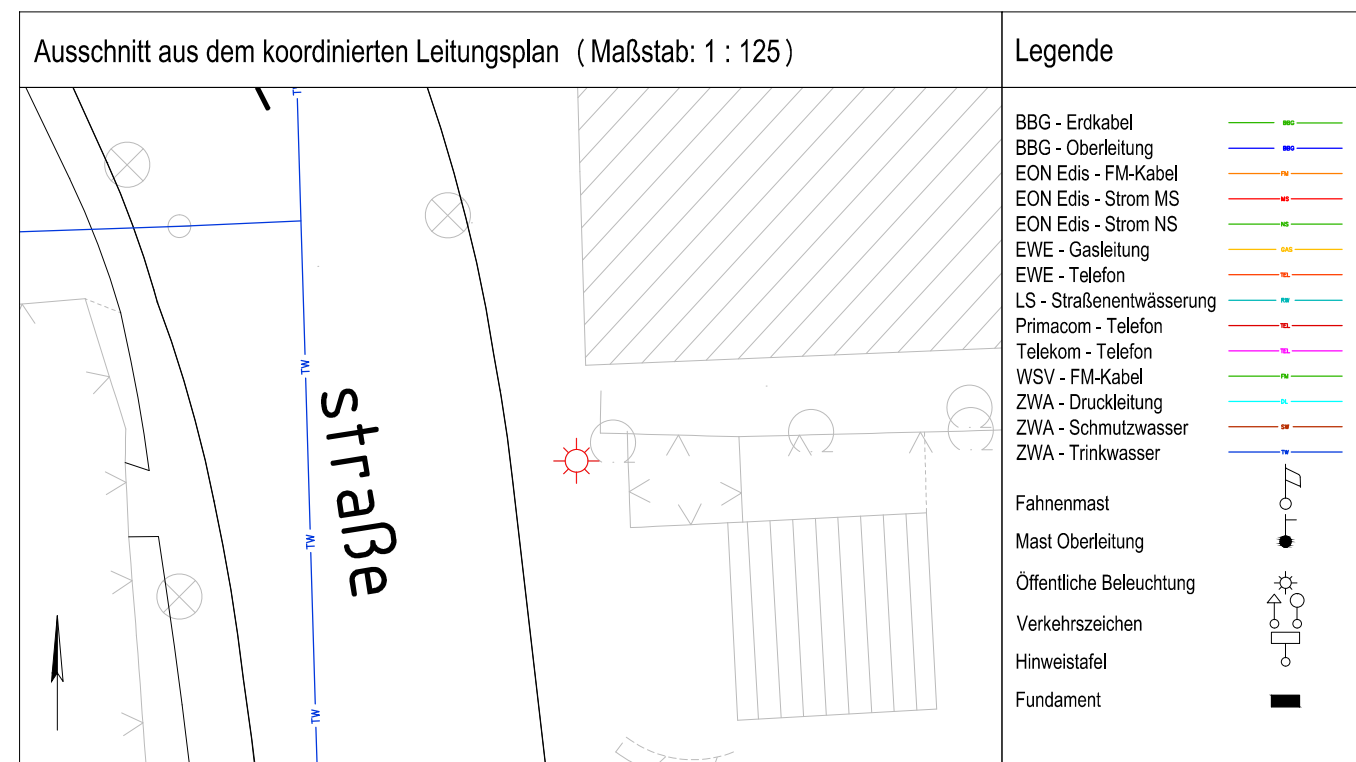
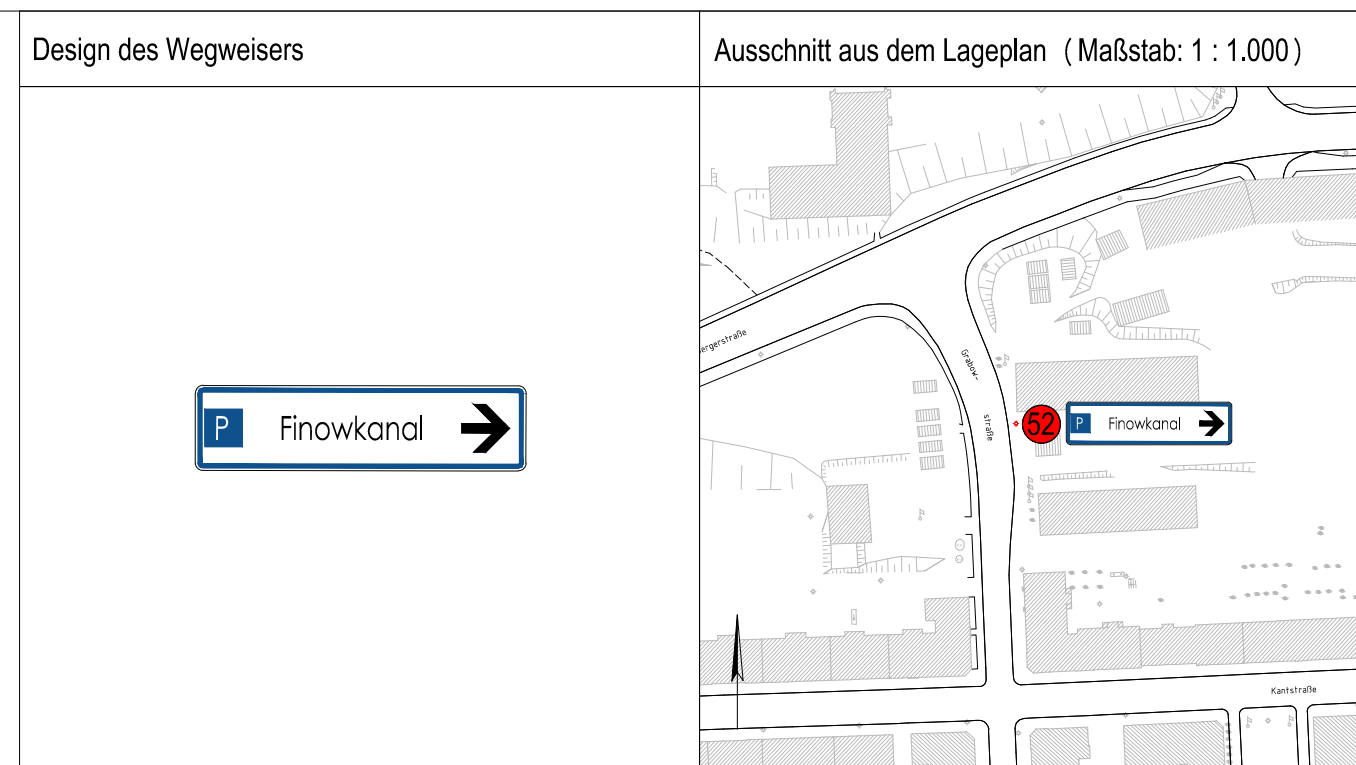


Nutzung gestattet:

Datum, Unterschrift Eigentümer

Nutzung nicht gestattet:

Datum, Unterschrift Eigentümer



Stadt Eberswalde Baudezernat
 Stadtentwicklungsamt
 Breite Straße 39, 16225 Eberswalde

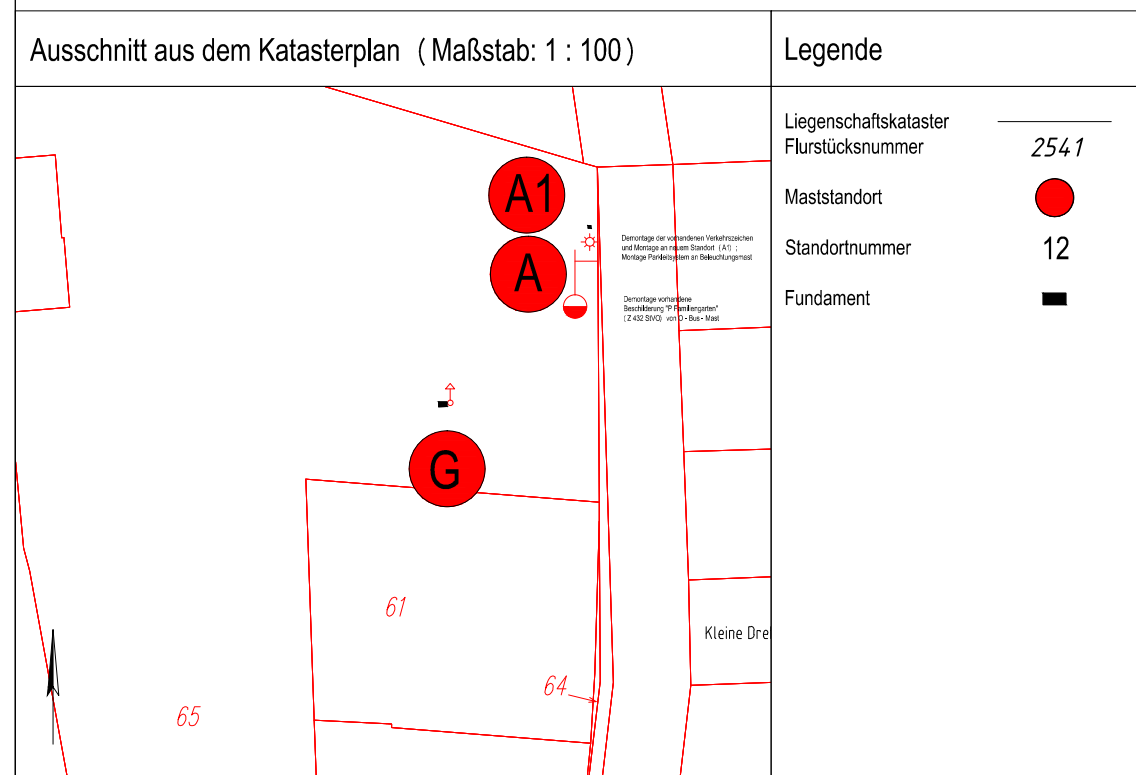
Parkleitsystem Eberswalde - Anlage 4 Standortkataster

| | | |
|---|------------|---|
| Plangrundlage / Vermessung: | | Planungsbüro Kirste - Büro für integrierte Stadt- und Verkehrsplanung Rabenauer Straße 7; 01159 Dresden |
| Vermessungsbüro Rainer Mallon Rudolf - Breitscheid - Straße 27 16225 Eberswalde | | Telefon: 0172 34 33 623 Internet: www.planungsbuero-kirste.de E-Mail: planungsbuero-kirste@gmx.de |
| bearbeitet: | 20.10.2011 | Alexander Kirste |
| gezeichnet: | 20.10.2011 | Alexander Kirste |
| geprüft: | 20.10.2011 | Alexander Kirste |

| | Tafel 1 | Tafel 2 | Tafel 3 | Tafel 4 | Tafel 5 |
|---|--|----------------|---------|---------|---------|
| 1. Informationen und Inhalt des Wegweisers | | | | | |
| Standort | Spechthausener Straße (Zufahrt zum Park & Ride Platz Familiengarten) | | | | |
| Ausrichtung | Blickrichtung Süden | | | | |
| Inhalt der Tafel | Park & Ride | Familiengarten | | | |
| Symbole | Logo Stadt Eberswalde | Park & Ride | | | |
| Fahrtrichtung | | rechts | | | |

| 2. technische Angaben zum Wegweiser | | | | | |
|--|--|--------------------|--|--|--|
| Maße der Tafel | 2.250 x 450 mm | 2.250 x 450 mm | | | |
| Fläche der Tafel | 1,0 m ² | 1,0 m ² | | | |
| Befestigung am Mast | 4 x Bandschelle mit Traverse (Länge: 800 mm; 4 Klemmstücke) | | | | |
| Maße Mast / Pfosten | Parkleitsystem: Befestigung an vorhandenem Beleuchtungsmast Verkehrszeichen: Rohrpfosten; Ø 76,1 / 2,9 / 3.000 mm | | | | |
| Maße Fundament | Parkleitsystem: entfällt Verkehrszeichen: (L x B x H) 300 x 300 x 850 mm; unbewehrt | | | | |

| 3. Informationen zum Standort / Katasterangaben / Gestattung der Nutzung | |
|---|---|
| Gemarkung / Flur / Flurstück | Finow / 017 / 65 |
| Eigentümer | Stadt Eberswalde |
| Anschrift | Breite Straße 41 - 44; 16225 Eberswalde |

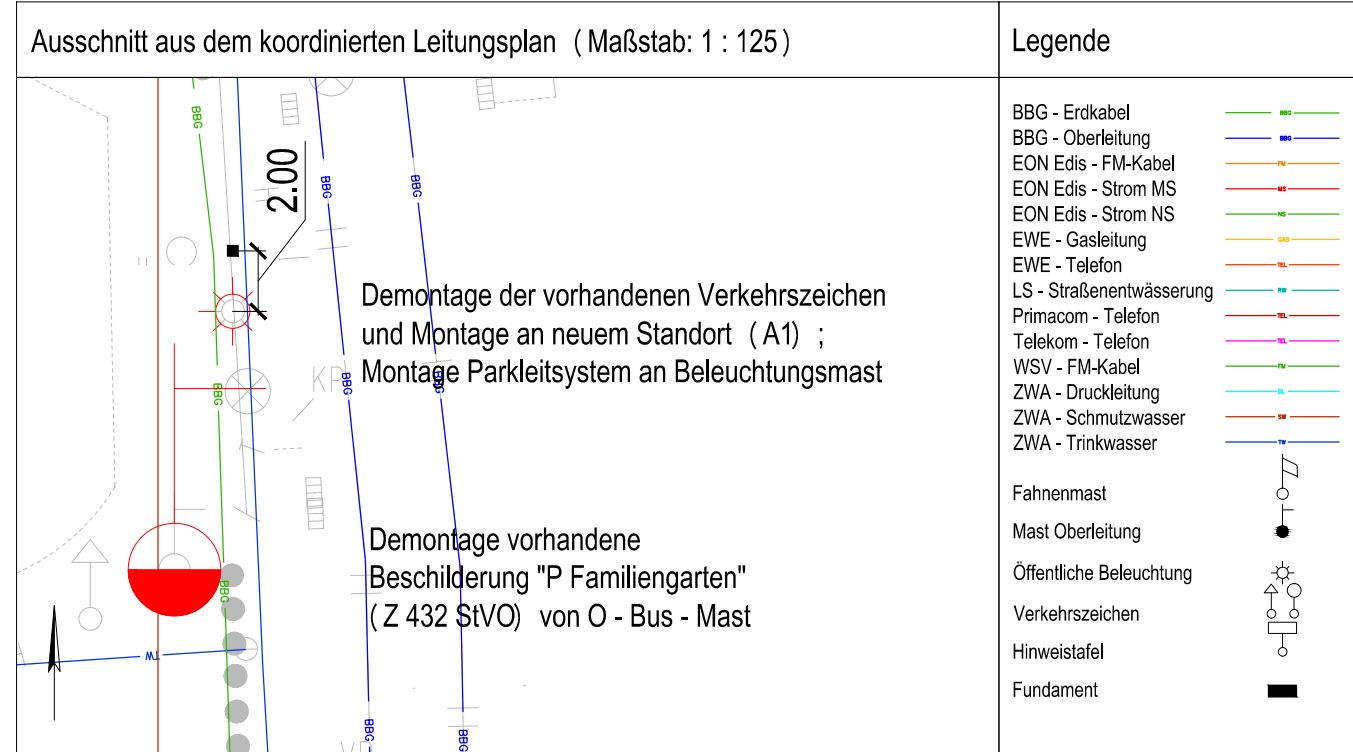
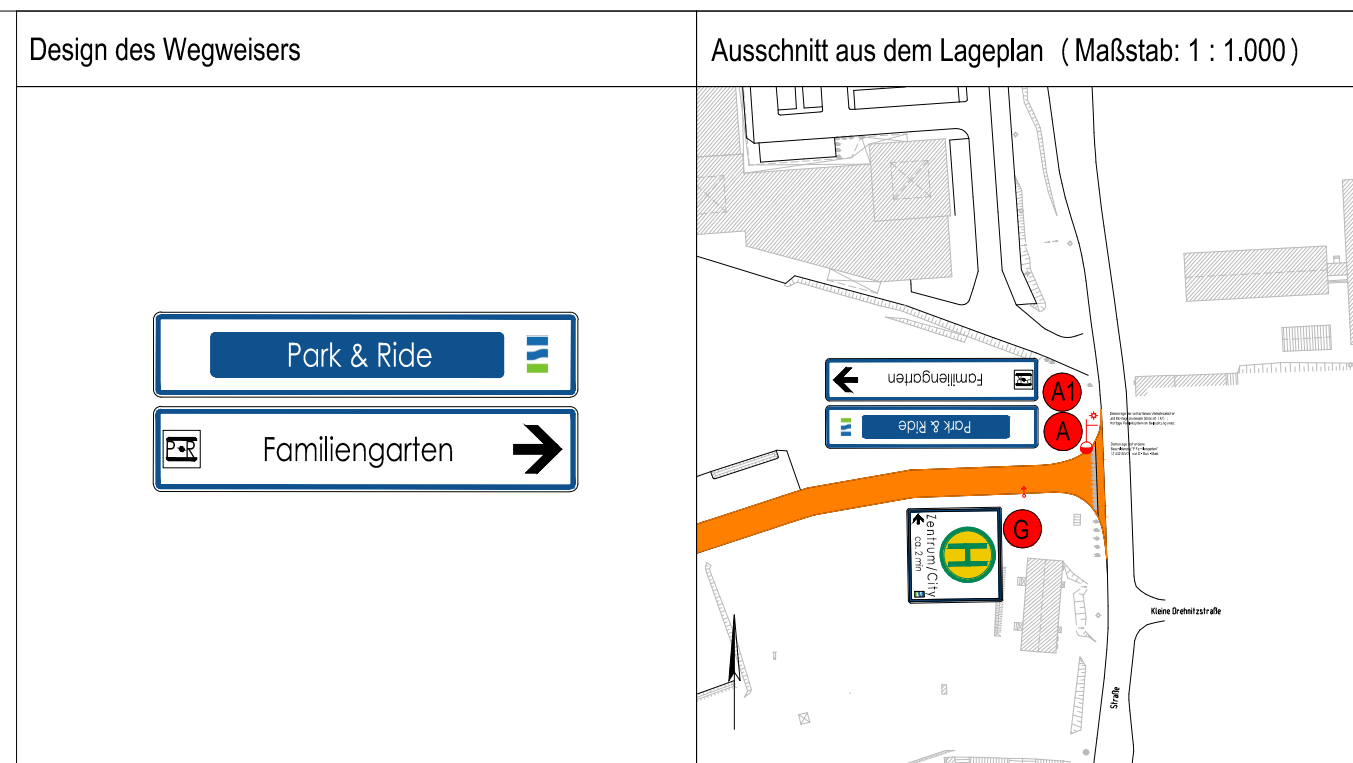


Nutzung gestattet:

Datum, Unterschrift Eigentümer

Nutzung nicht gestattet:

Datum, Unterschrift Eigentümer



Stadt Eberswalde

Baudezernat
Stadtentwicklungsamt
Breite Straße 39, 16225 Eberswalde

Parkleitsystem Eberswalde - Anlage 4 Standortkataster

| | |
|--|---|
| <p>Plangrundlage / Vermessung:</p> <p>Vermessungsbüro Rainer Mallon Rudolf - Breitscheid - Straße 27 16225 Eberswalde</p> | <p>Planungsbüro Kirste - Büro für integrierte Stadt- und Verkehrsplanung Rabenauer Straße 7; 01159 Dresden</p> <p>Telefon: 0172 34 33 623 Internet: www.planungsbüro-kirste.de E-Mail: planungsbuero-kirste@gmx.de</p> |
|--|---|

| | | | |
|-------------|------------|------------------|-----------------------------------|
| bearbeitet: | 20.10.2011 | Alexander Kirste | <h3>Standort A und A1 von 55</h3> |
| gezeichnet: | 20.10.2011 | Alexander Kirste | |
| geprüft: | 20.10.2011 | Alexander Kirste | |

| | Tafel 1 | Tafel 2 | Tafel 3 | Tafel 4 | Tafel 5 |
|---|---|----------------|--|---------|---------|
| 1. Informationen und Inhalt des Wegweisers | | | | | |
| Standort | Eberswalder Straße (Zufahrt zum Park & Ride Platz Familiengarten) | | | | |
| Ausrichtung | Blickrichtung Osten | | | | |
| Inhalt der Tafel | Park & Ride | Familiengarten | Von hier mit dem O-Bus in 10 Minuten ins Stadtzentrum! 350 kostenlose Stellplätze | | |
| Symbole | Logo Stadt Eberswalde | Parken | | | |
| Fahrtrichtung | | rechts | | | |

2. technische Angaben zum Wegweiser

| | | | | | |
|---------------------|--|--------------------|--------------------|--|--|
| Maße der Tafel | 2.250 x 450 mm | 2.250 x 450 mm | 2.250 x 960 mm | | |
| Fläche der Tafel | 1,0 m ² | 1,0 m ² | 2,2 m ² | | |
| Befestigung am Mast | 6 x Bandschelle mit Traverse (Länge: 800 mm; 4 Klemmstücke) | | | | |
| Maße Mast / Pfosten | Rohrmast; Ø 193,7 / 5,4 / 5.000 mm (mit Fußplatte und Ankerkorb) | | | | |
| Maße Fundament | (L x B x H) 2.550 x 600 x 850 mm; bewehrt | | | | |

3. Informationen zum Standort / Katasterangaben / Gestattung der Nutzung

| | |
|------------------------------|---|
| Gemarkung / Flur / Flurstück | Finow / 017 / 75 |
| Eigentümer | Stadt Eberswalde |
| Anschrift | Breite Straße 41 - 44; 16225 Eberswalde |

| | | |
|--|---|---|
| Ausschnitt aus dem Katasterplan (Maßstab: 1 : 100) | <p>Legende</p> <ul style="list-style-type: none"> Liegenschaftskataster Flurstücksnummer 2541 Maststandort ● Standortnummer 12 Fundament ■ | <p>Nutzung <u>gestattet</u>:</p> <p>Datum, Unterschrift Eigentümer</p> |
| | | <p>Nutzung <u>nicht</u> gestattet:</p> <p>Datum, Unterschrift Eigentümer</p> |

Design des Wegweisers

Ausschnitt aus dem Lageplan (Maßstab: 1 : 1.000)

Ausschnitt aus dem koordinierten Leitungsplan (Maßstab: 1 : 125)

Legende

- BBG - Erdkabel
- BBG - Oberleitung
- EON Edis - FM-Kabel
- EON Edis - Strom MS
- EON Edis - Strom NS
- EWE - Gasleitung
- EWE - Telefon
- LS - Straßenentwässerung
- Primacom - Telefon
- Telekom - Telefon
- WSV - FM-Kabel
- ZWA - Druckleitung
- ZWA - Schmutzwasser
- ZWA - Trinkwasser

Stadt Eberswalde
 Baudezernat
 Stadtentwicklungsamt
 Breite Straße 39, 16225 Eberswalde

Parkleitsystem Eberswalde - Anlage 4 Standortkataster

| | | |
|---|------------|---|
| Plangrundlage / Vermessung: | | Planungsbüro Kirste - Büro für integrierte Stadt- und Verkehrsplanung Rabenauer Straße 7; 01159 Dresden |
| Vermessungsbüro Rainer Mallon Rudolf - Breitscheid - Straße 27 16225 Eberswalde | | Telefon: 0172 34 33 623 Internet: www.planungsbuero-kirste.de E-Mail: planungsbuero-kirste@gmx.de |
| bearbeitet: | 20.10.2011 | Alexander Kirste |
| gezeichnet: | 20.10.2011 | Alexander Kirste |
| geprüft: | 20.10.2011 | Alexander Kirste |

Standort B von 55

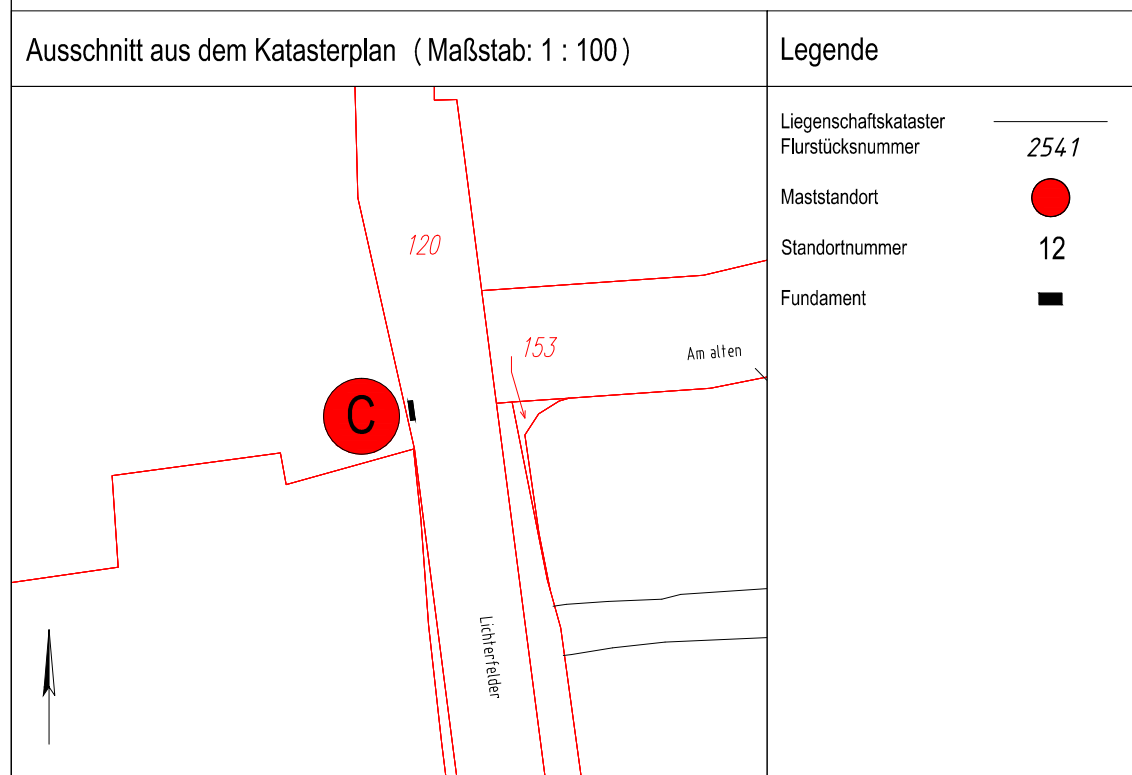
| | Tafel 1 | Tafel 2 | Tafel 3 | Tafel 4 | Tafel 5 |
|---|---|----------------|--|---------|---------|
| 1. Informationen und Inhalt des Wegweisers | | | | | |
| Standort | Lichterfelder Straße (in Höhe Zufahrt zum Familiengarten) | | | | |
| Ausrichtung | Blickrichtung Süden | | | | |
| Inhalt der Tafel | Park & Ride | Familiengarten | Von hier mit dem O-Bus in 10 Minuten ins Stadtzentrum! 350 kostenlose Stellplätze | | |
| Symbole | Logo Stadt Eberswalde | Parken | | | |
| Fahrtrichtung | | gerade | | | |

2. technische Angaben zum Wegweiser

| | | | | | |
|---------------------|--|--------------------|--------------------|--|--|
| Maße der Tafel | 2.250 x 450 mm | 2.250 x 450 mm | 2.250 x 960 mm | | |
| Fläche der Tafel | 1,0 m ² | 1,0 m ² | 2,2 m ² | | |
| Befestigung am Mast | 6 x Bandschelle mit Traverse (Länge: 800 mm; 4 Klemmstücke) | | | | |
| Maße Mast / Pfosten | Rohrmast; Ø 193,7 / 5,4 / 5.000 mm (mit Fußplatte und Ankerkorb) | | | | |
| Maße Fundament | (L x B x H) 2.550 x 600 x 850 mm; bewehrt | | | | |

3. Informationen zum Standort / Katasterangaben / Gestattung der Nutzung

| | |
|------------------------------|---|
| Gemarkung / Flur / Flurstück | Finow / 014 / 120 |
| Eigentümer | Stadt Eberswalde |
| Anschrift | Breite Straße 41 - 44; 16225 Eberswalde |



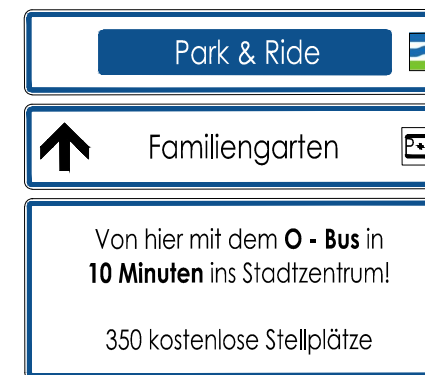
Nutzung gestattet:

Datum, Unterschrift Eigentümer

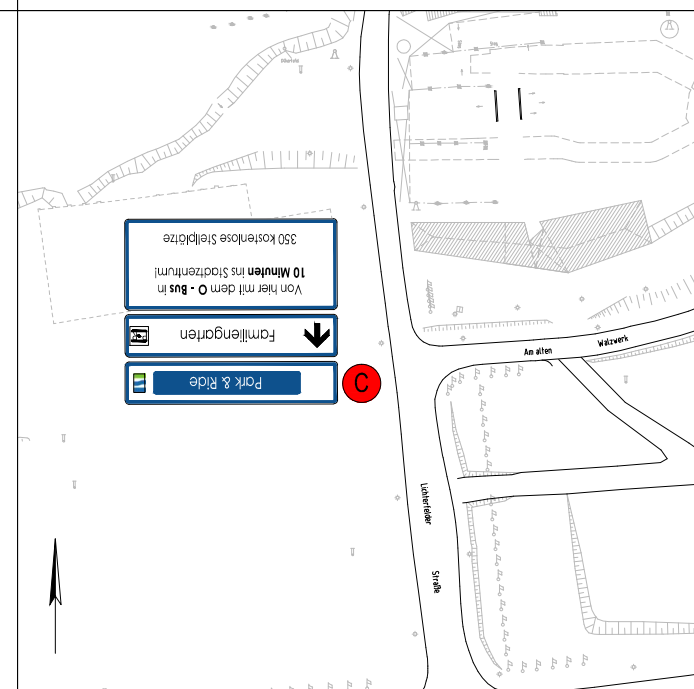
Nutzung nicht gestattet:

Datum, Unterschrift Eigentümer

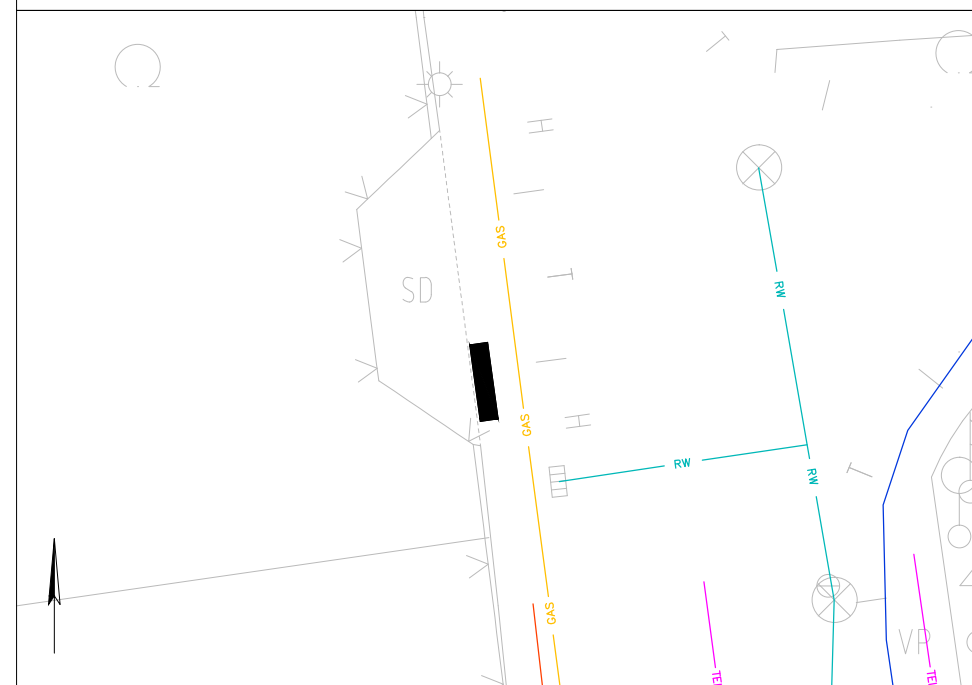
Design des Wegweisers



Ausschnitt aus dem Lageplan (Maßstab: 1 : 1.000)



Ausschnitt aus dem koordinierten Leitungsplan (Maßstab: 1 : 125)



Legende

| | |
|--------------------------|--|
| BBG - Erdkabel | |
| BBG - Oberleitung | |
| EON Edis - FM-Kabel | |
| EON Edis - Strom MS | |
| EON Edis - Strom NS | |
| EWE - Gasleitung | |
| EWE - Telefon | |
| LS - Straßenentwässerung | |
| Primacom - Telefon | |
| Telekom - Telefon | |
| WSV - FM-Kabel | |
| ZWA - Druckleitung | |
| ZWA - Schmutzwasser | |
| ZWA - Trinkwasser | |
| Fahnenmast | |
| Mast Oberleitung | |
| Öffentliche Beleuchtung | |
| Verkehrszeichen | |
| Hinweistafel | |
| Fundament | |



Baudezernat
Stadtentwicklungsamt
Breite Straße 39, 16225 Eberswalde

Parkleitsystem Eberswalde - Anlage 4 Standortkataster

Plangrundlage / Vermessung:

Vermessungsbüro Rainer Mallon
Rudolf - Breitscheid - Straße 27
16225 Eberswalde

Planungsbüro Kirste - Büro für integrierte Stadt- und Verkehrsplanung
Rabenauer Straße 7; 01159 Dresden

Telefon: 0172 34 33 623
Internet: www.planungsbuero-kirste.de
E-Mail: planungsbuero-kirste@gmx.de

| | | |
|-------------|------------|------------------|
| bearbeitet: | 20.10.2011 | Alexander Kirste |
| gezeichnet: | 20.10.2011 | Alexander Kirste |
| geprüft: | 20.10.2011 | Alexander Kirste |

Standort C von 55

| | Tafel 1 | Tafel 2 | Tafel 3 | Tafel 4 | Tafel 5 |
|---|----------------------------------|---------|---------|---------|---------|
| 1. Informationen und Inhalt des Wegweisers | | | | | |
| Standort | Park & Ride Platz Familiengarten | | | | |
| Ausrichtung | Blickrichtung Osten | | | | |
| Inhalt der Tafel | Zentrum / City ca. 3 min | | | | |
| Symbole | Haltestelle Logo Stadt EBW | | | | |
| Fahrtrichtung | links | | | | |

| | | | | | |
|--|---|--|--|--|--|
| 2. technische Angaben zum Wegweiser | | | | | |
| Maße der Tafel | 1.000 x 1.000 mm | | | | |
| Fläche der Tafel | 1,0 m ² | | | | |
| Befestigung am Mast | 2 x Traverse (Länge: 600 mm; 2 Klemmstücke) | | | | |
| Maße Mast / Pfosten | Befestigung an vorhandenem Beleuchtungsmast | | | | |
| Maße Fundament | entfällt | | | | |

| | |
|---|---|
| 3. Informationen zum Standort / Katasterangaben / Gestattung der Nutzung | |
| Gemarkung / Flur / Flurstück | Finow / 017 / 75 |
| Eigentümer | Stadt Eberswalde |
| Anschrift | Breite Straße 41 - 44; 16225 Eberswalde |

| Ausschnitt aus dem Katasterplan (Maßstab: 1 : 100) | Legende |
|--|--|
| | Liegenschaftskataster Flurstücksnummer 2541 Maststandort ● Standortnummer 12 Fundament ■ |
| | Nutzung <u>gestattet</u> : |
| | Nutzung <u>nicht</u> gestattet: |
| | Datum, Unterschrift Eigentümer |
| | Datum, Unterschrift Eigentümer |

Design des Wegweisers

Ausschnitt aus dem Lageplan (Maßstab: 1 : 1.000)

Ausschnitt aus dem koordinierten Leitungsplan (Maßstab: 1 : 125)

Legende

- BBG - Erdkabel
- BBG - Oberleitung
- EON Edis - FM-Kabel
- EON Edis - Strom MS
- EON Edis - Strom NS
- EWE - Gasleitung
- EWE - Telefon
- LS - Straßenentwässerung
- Primacom - Telefon
- Telekom - Telefon
- WSV - FM-Kabel
- ZWA - Druckleitung
- ZWA - Schmutzwasser
- ZWA - Trinkwasser
- Fahnenmast
- Mast Oberleitung
- Öffentliche Beleuchtung
- Verkehrszeichen
- Hinweistafel
- Fundament

Stadt Eberswalde

Baudezernat
 Stadtentwicklungsamt
 Breite Straße 39, 16225 Eberswalde

Parkleitsystem Eberswalde - Anlage 4 Standortkataster

| Plangrundlage / Vermessung: | | Planungsbüro Kirste - Büro für integrierte Stadt- und Verkehrsplanung Rabenauer Straße 7; 01159 Dresden |
|---|---|--|
| Vermessungsbüro Rainer Mallon Rudolf - Breitscheid - Straße 27 16225 Eberswalde | Telefon: 0172 34 33 623 Internet: www.planungsbüro-kirste.de E-Mail: planungsbuero-kirste@gmx.de | |

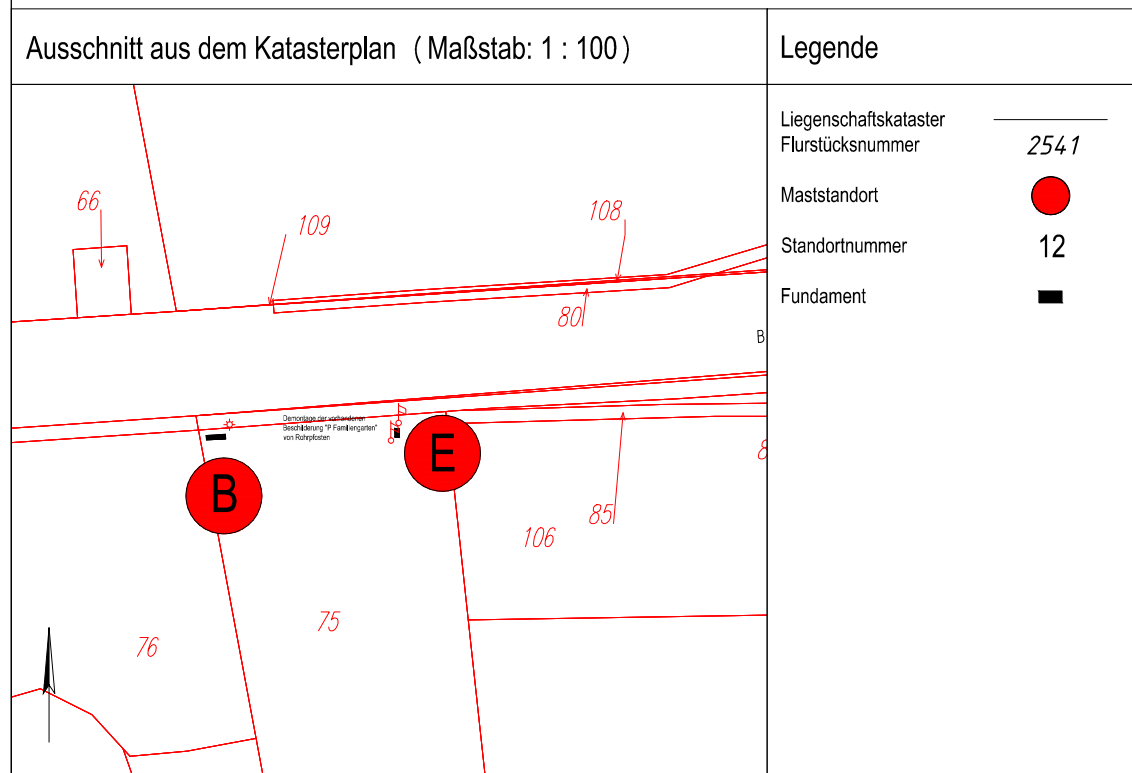
| | | |
|-------------|------------|------------------|
| bearbeitet: | 20.10.2011 | Alexander Kirste |
| gezeichnet: | 20.10.2011 | Alexander Kirste |
| geprüft: | 20.10.2011 | Alexander Kirste |

Standort D von 55

| | Tafel 1 | Tafel 2 | Tafel 3 | Tafel 4 | Tafel 5 |
|---|---|---------|---------|---------|---------|
| 1. Informationen und Inhalt des Wegweisers | | | | | |
| Standort | Zufahrt / Ausfahrt Park & Ride Platz Familiengarten | | | | |
| Ausrichtung | Blickrichtung Norden | | | | |
| Inhalt der Tafel | Zentrum / City ca. 2 min | | | | |
| Symbole | Haltestelle Logo Stadt EBW | | | | |
| Fahrtrichtung | rechts | | | | |

| | | | | | |
|--|--|--|--|--|--|
| 2. technische Angaben zum Wegweiser | | | | | |
| Maße der Tafel | 1.000 x 1.000 mm | | | | |
| Fläche der Tafel | 1,0 m ² | | | | |
| Befestigung am Mast | 2 x Traverse (Länge: 600 mm; 2 Klemmstücke) | | | | |
| Maße Mast / Pfosten | Rohrmast; Ø 108,0 / 3,6 / 3.000 mm (mit Fußplatte und Ankerkorb) | | | | |
| Maße Fundament | (L x B x H) 1.100 x 600 x 850 mm; bewehrt | | | | |

| | |
|---|---|
| 3. Informationen zum Standort / Katasterangaben / Gestattung der Nutzung | |
| Gemarkung / Flur / Flurstück | Finow / 017 / 75 |
| Eigentümer | Stadt Eberswalde |
| Anschrift | Breite Straße 41 - 44; 16225 Eberswalde |

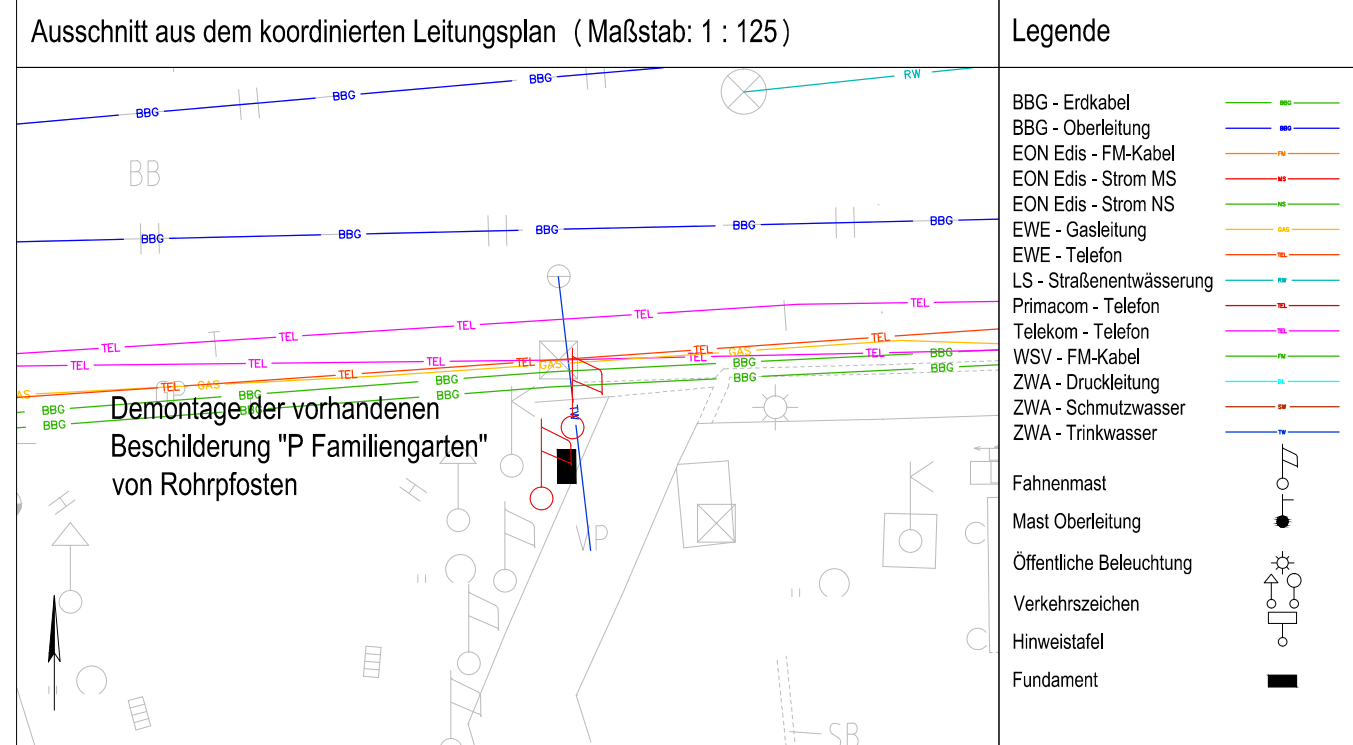
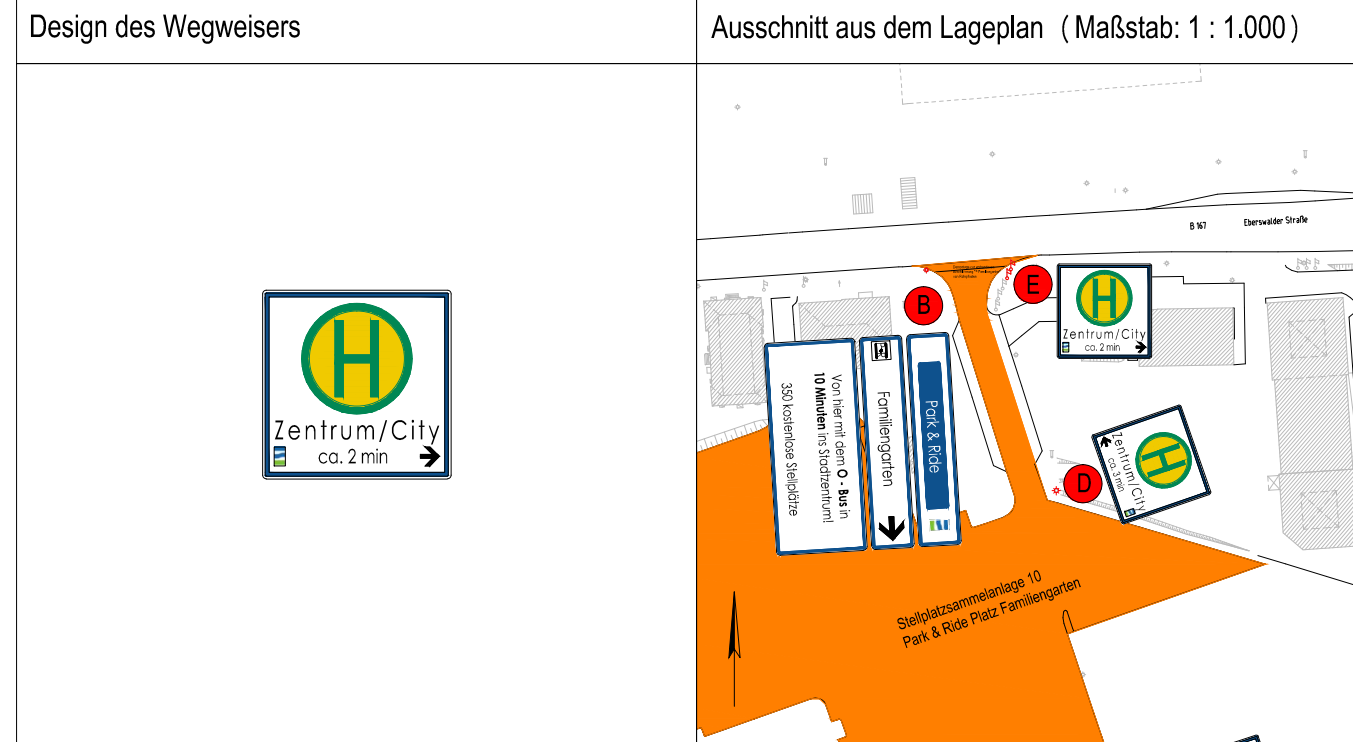


Nutzung gestattet:

Datum, Unterschrift Eigentümer

Nutzung nicht gestattet:

Datum, Unterschrift Eigentümer



Baudezernat
Stadtentwicklungsamt
Breite Straße 39, 16225 Eberswalde

Parkleitsystem Eberswalde - Anlage 4 Standortkataster

Plangrundlage / Vermessung:

Vermessungsbüro Rainer Mallon
Rudolf - Breitscheid - Straße 27
16225 Eberswalde

Planungsbüro Kirste - Büro für integrierte Stadt- und Verkehrsplanung
Rabenauer Straße 7; 01159 Dresden

Telefon: 0172 34 33 623
Internet: www.planungsbuero-kirste.de
E-Mail: planungsbuero-kirste@gmx.de

| | | |
|-------------|------------|------------------|
| bearbeitet: | 20.10.2011 | Alexander Kirste |
| gezeichnet: | 20.10.2011 | Alexander Kirste |
| geprüft: | 20.10.2011 | Alexander Kirste |

Standort E von 55

| | Tafel 1 | Tafel 2 | Tafel 3 | Tafel 4 | Tafel 5 |
|---|----------------------------------|---------|---------|---------|---------|
| 1. Informationen und Inhalt des Wegweisers | | | | | |
| Standort | Park & Ride Platz Familiengarten | | | | |
| Ausrichtung | Blickrichtung Osten | | | | |
| Inhalt der Tafel | Zentrum / City ca. 3 min | | | | |
| Symbole | Haltestelle Logo Stadt EBW | | | | |
| Fahrtrichtung | rechts | | | | |

| 2. technische Angaben zum Wegweiser | | | | | |
|--|--|--|--|--|--|
| Maße der Tafel | 1.000 x 1.000 mm | | | | |
| Fläche der Tafel | 1,0 m ² | | | | |
| Befestigung am Mast | 2 x Bandschell mit Traverse (Länge: 600 mm; 2 Klemmstücke) | | | | |
| Maße Mast / Pfosten | Befestigung an vorhandenem Beleuchtungsmast | | | | |
| Maße Fundament | entfällt | | | | |

| 3. Informationen zum Standort / Katasterangaben / Gestattung der Nutzung | |
|---|---|
| Gemarkung / Flur / Flurstück | Finow / 017 / 79 |
| Eigentümer | Stadt Eberswalde |
| Anschrift | Breite Straße 41 - 44; 16225 Eberswalde |

| Ausschnitt aus dem Katasterplan (Maßstab: 1 : 100) | Legende | Nutzung <u>gestattet</u> : |
|--|--|---------------------------------|
| | Liegenschaftskataster Flurstücksnummer 2541 Maststandort ● Standortnummer 12 Fundament ■ | Datum, Unterschrift Eigentümer |
| | | Nutzung <u>nicht</u> gestattet: |
| | | Datum, Unterschrift Eigentümer |

| Design des Wegweisers | Ausschnitt aus dem Lageplan (Maßstab: 1 : 1.000) |
|-----------------------|--|
| | |

| Ausschnitt aus dem koordinierten Leitungsplan (Maßstab: 1 : 125) | Legende |
|--|---|
| | BBG - Erdkabel BBG - Oberleitung EON Edis - FM-Kabel EON Edis - Strom MS EON Edis - Strom NS EWE - Gasleitung EWE - Telefon LS - Straßenentwässerung Primacom - Telefon Telekom - Telefon WSV - FM-Kabel ZWA - Druckleitung ZWA - Schmutzwasser ZWA - Trinkwasser Fahnenmast Mast Oberleitung Öffentliche Beleuchtung Verkehrszeichen Hinweistafel Fundament |

| | |
|--|--|
| | Stadt Eberswalde Baudezernat Stadtentwicklungsamt Breite Straße 39, 16225 Eberswalde |
|--|--|

Parkleitsystem Eberswalde - Anlage 4 Standortkataster

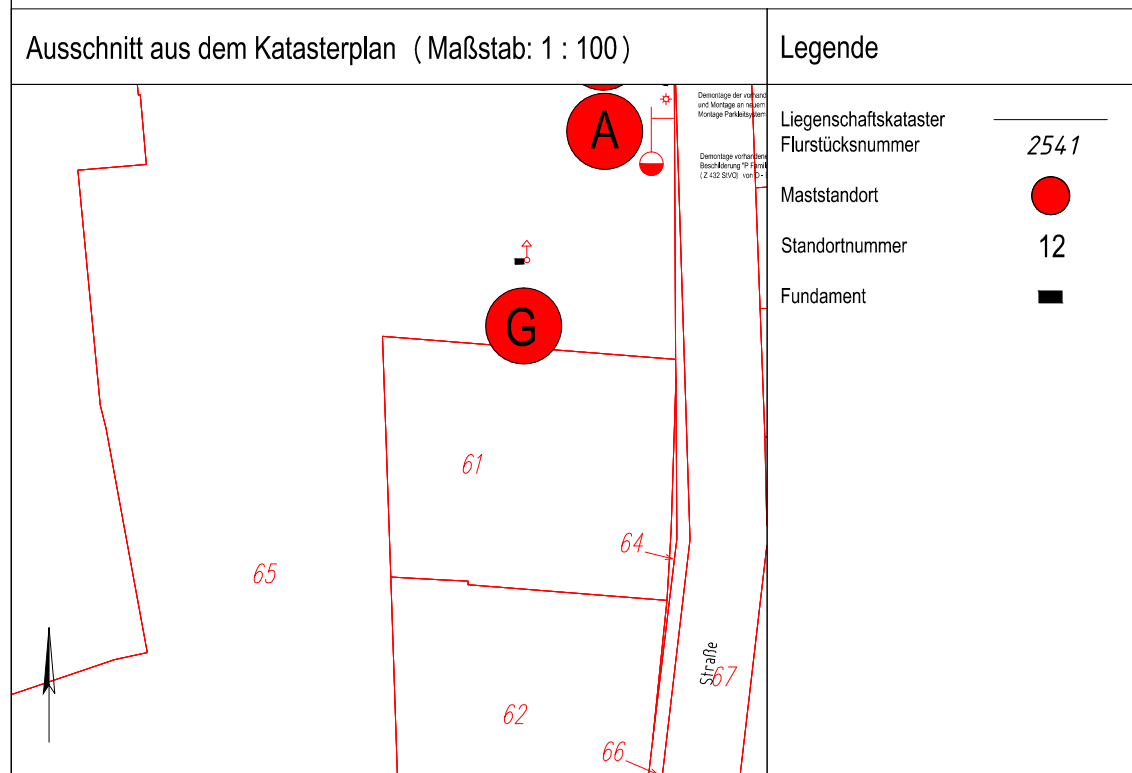
| | |
|---|---|
| Plangrundlage / Vermessung: Vermessungsbüro Rainer Mallon Rudolf - Breitscheid - Straße 27 16225 Eberswalde | Planungsbüro Kirste - Büro für integrierte Stadt- und Verkehrsplanung Rabenauer Straße 7; 01159 Dresden Telefon: 0172 34 33 623 Internet: www.planungsbüro-kirste.de E-Mail: planungsbuero-kirste@gmx.de |
|---|---|

| | | | |
|-------------|------------|------------------|--------------------------|
| bearbeitet: | 20.10.2011 | Alexander Kirste | Standort F von 55 |
| gezeichnet: | 20.10.2011 | Alexander Kirste | |
| geprüft: | 20.10.2011 | Alexander Kirste | |

| | Tafel 1 | Tafel 2 | Tafel 3 | Tafel 4 | Tafel 5 |
|---|---|---------|---------|---------|---------|
| 1. Informationen und Inhalt des Wegweisers | | | | | |
| Standort | Zufahrt / Ausfahrt Park & Ride Platz Familiengarten | | | | |
| Ausrichtung | Blickrichtung Osten | | | | |
| Inhalt der Tafel | Zentrum / City ca. 2 min | | | | |
| Symbole | Haltestelle Logo Stadt EBW | | | | |
| Fahrtrichtung | links | | | | |

| 2. technische Angaben zum Wegweiser | | | | | |
|--|--|--|--|--|--|
| Maße der Tafel | 1.000 x 1.000 mm | | | | |
| Fläche der Tafel | 1,0 m ² | | | | |
| Befestigung am Mast | 2 x Traverse (Länge: 600 mm; 2 Klemmstücke) | | | | |
| Maße Mast / Pfosten | Rohrmast; Ø 108,0 / 3,6 / 3.000 mm (mit Fußplatte und Ankerkorb) | | | | |
| Maße Fundament | (L x B x H) 1.100 x 600 x 850 mm; bewehrt | | | | |

| 3. Informationen zum Standort / Katasterangaben / Gestattung der Nutzung | |
|---|---|
| Gemarkung / Flur / Flurstück | Finow / 017 / 65 |
| Eigentümer | Stadt Eberswalde |
| Anschrift | Breite Straße 41 - 44; 16225 Eberswalde |

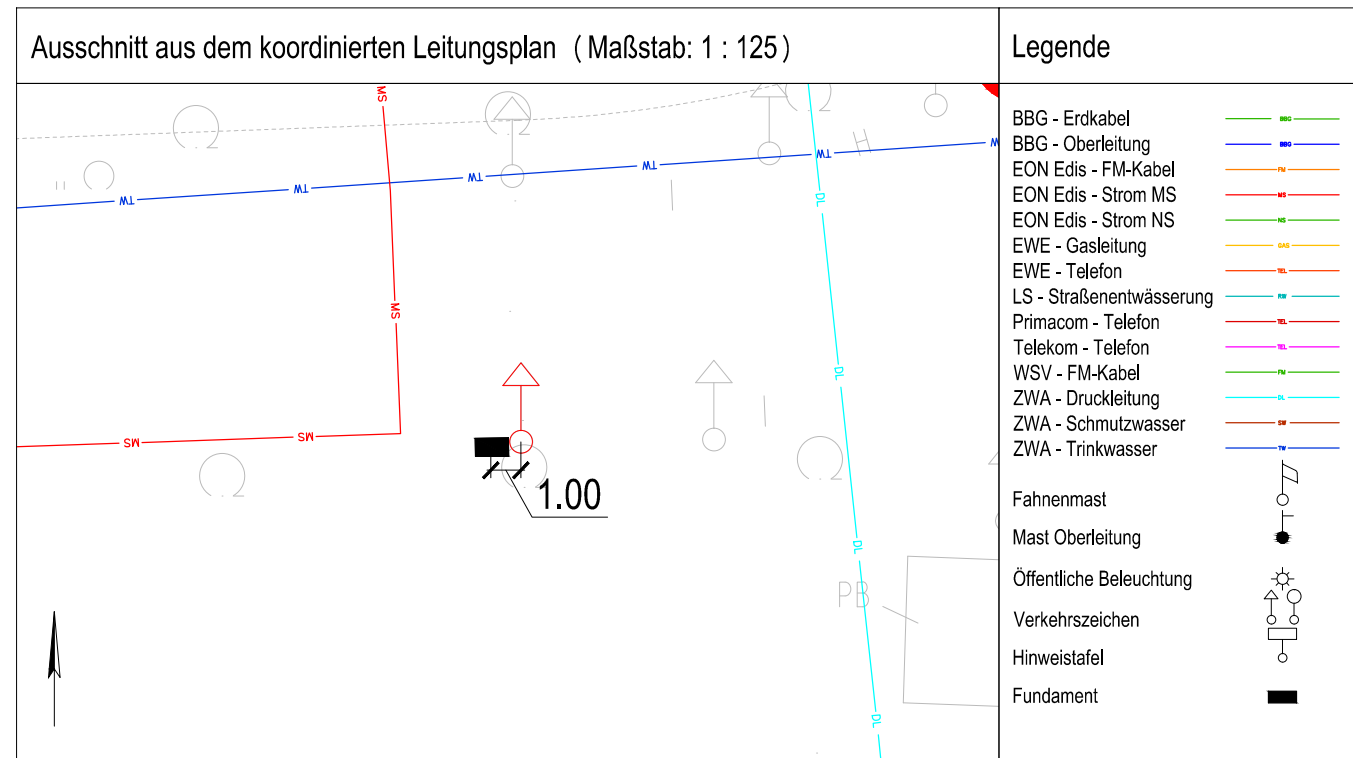
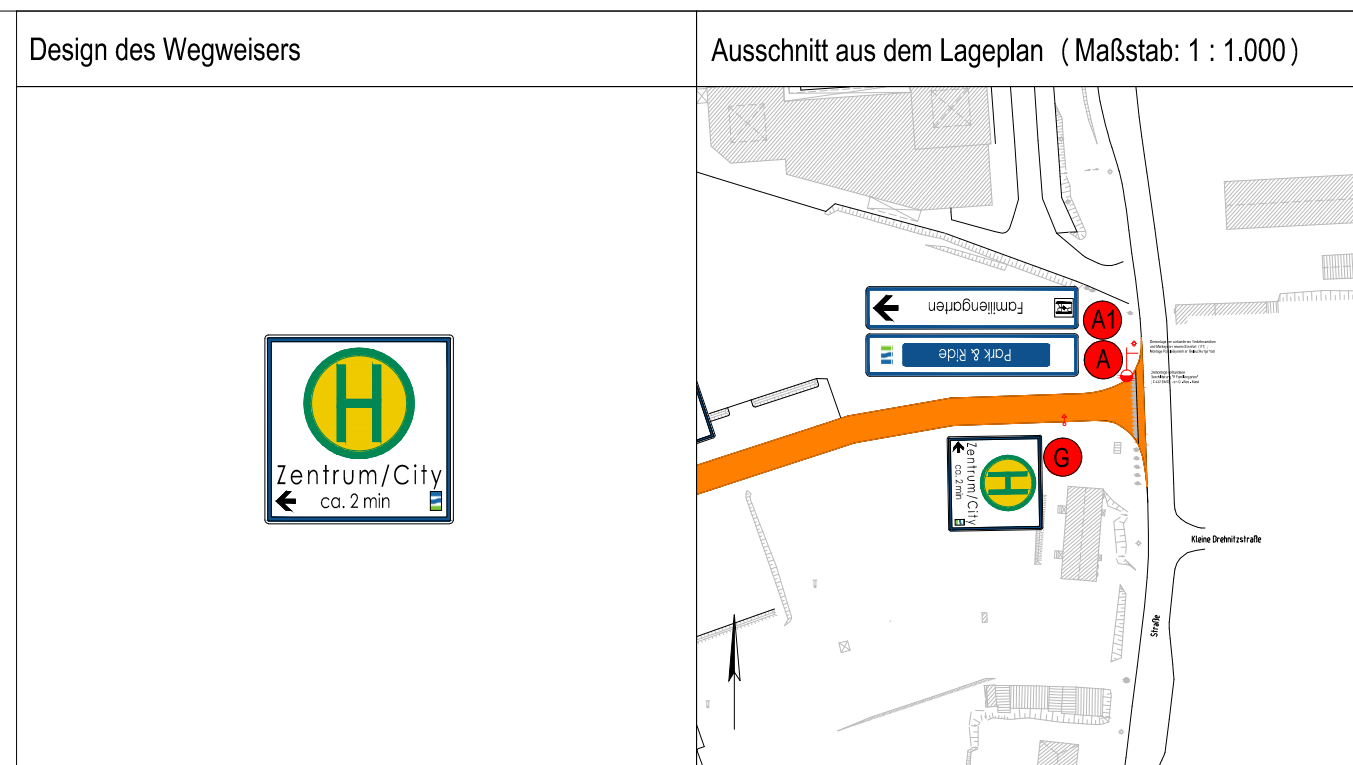


Nutzung gestattet:

Datum, Unterschrift Eigentümer

Nutzung nicht gestattet:

Datum, Unterschrift Eigentümer



Stadt Eberswalde Baudezernat
 Stadtentwicklungsamt
 Breite Straße 39, 16225 Eberswalde

Parkleitsystem Eberswalde - Anlage 4 Standortkataster

| | | |
|---|------------|---|
| Plangrundlage / Vermessung: | | Planungsbüro Kirste - Büro für integrierte Stadt- und Verkehrsplanung Rabenauer Straße 7; 01159 Dresden |
| Vermessungsbüro Rainer Mallon Rudolf - Breitscheid - Straße 27 16225 Eberswalde | | Telefon: 0172 34 33 623 Internet: www.planungsbüro-kirste.de E-Mail: planungsbuero-kirste@gmx.de |
| bearbeitet: | 20.10.2011 | Alexander Kirste |
| gezeichnet: | 20.10.2011 | Alexander Kirste |
| geprüft: | 20.10.2011 | Alexander Kirste |

Standort G von 55